

JAHRESHEFTE

DES OSTERREICHISCHEN

ARCHÄOLOGISCHEN INSTITUTES

IN WIEN

BAND VI

MIT 8 TAFELN UND 178 TEXTFIGUREN

WIEN
ALFRED HÖLDER
K. U. K. HOF- UND UNIVERSITÄTS-BUCHHÄNDLER
1903

Druck von Rudolf M. Rohrer in Brünn

THE J. PAUL GETTY CENTER
LIBRARY

ÜBERSICHT DES INHALTS

W. ALTMANN Das Mädchen von Antium (Tafel VII) 156

O. BENNDORF Stele im Museum von Kandia (Tafel I) 1

O. BENNDORF, E. WEISS und A. REHM Zur Salzburger Bronzescheibe mit Sternbildern 97

E. BORMANN Zu Denkmälerepigrammen des fünften Jahrhunderts v. Chr. . . . 241

A. v. DOMASZEWSKI Die Familie des Augustus auf der Ara Pacis 57

O. EGGER Gesichtsvase aus Corneto 60

R. ENGELMANN Metallcaestus 53

K. HADACZEK Die Fibel des Odysseus, Helikes und Kalykes 108

P. HARTWIG Ein Terracottafries des Octavius mit Athletenstatuen (Tafel II und III) 10

F. HAUSER Disiecta membra neuattischer Reliefs (Tafel V und VI) . . . 79

R. HERZOG Das Kind mit der Fuchsgans (Tafel VIII) 215

W. KUBITSCHEK Die Aera von Eleutheropolis in Judäa 50

R. MÜNSTERBERG Bronzereliefs vom Limes (Tafel IV) 104

G. NIEMANN und O. BENNDORF Neues über Adamklissi 247

F. STUDNICZKA Altäre mit Grubenkammern 123

H. SWOBODA Zur griechischen Künstlergeschichte 200

A. WILHELM Inschrift aus Athen 1

Alkibiades häusliche Einrichtung 239

J. ZINGERLE Θέσπεσιος 122

BEIBLATT

O. BENNDORF Nachträge 85

A. GNIRS Altertümer in Pola und Umgebung 7

E. HILLER v. GAERTRINGEN und A. SCHIFF Grabreliefs aus Andros 73

M. HOERNES Altertümer von Nesactium 67

FR. V. v. HOLBACH Felsgräber in Halikarnass 11

Spalte

W. KUBITSCHEK Geographica 75
— Salomtanische Inschriften 81
— Nochmals die Aera von Eleutheropolis 91
— Ein Münzenfund aus Südwestungarn 107
H. LIEBL Inschriften aus Dalmatien 85
E. MAASS Heliostempel in Athen 83
J. ORNSTEIN Ausgrabungen bei Szamosújvár 109
C. PATSCH Miscellen 71
A. v. PREMERSTEIN und N. VULIĆ Antike Denkmäler in Serbien und Macedonien 1
F. SCHAFFER Archäologische Beobachtungen auf einer Reise im östlichen Thrakien 63
F. WINTER Zu dem Silberrhyton von Tarent 61

Preisausschreiben 85

a *b* *c*

Fig. 1. Silbermünzen *a*) von Gortyn, *b*) von Paphos, *c*) des Antiochos I. von Syrien.

Stele im Museum von Kandia.

Tafel I.

Es ist ein kostbares Angebinde, das der junge kretische Staat an den Schätzen erhält, die ihm die Grabungen englischer und italienischer Forscher aus einer wunderbaren Vorperiode hellenischer Cultur zuführen, und ein Glück ist es für unsere Studien, daß diese Schätze in der Obhut eines Mannes stehen, der in Opferwilligkeit seinen Beruf aufgab, um sich ihrer Pflege ausschließlich zu widmen. Das von dem Arzte Herrn Dr J. Chatzidakis, einem Bruder des athenischen Sprachforschers, geleitete Museum von Kandia überrascht hochgespannte Erwartungen durch Einblicke in eine erstaunlich neue Welt. Doch nicht bloß aus Trümmerstätten der Sagenzeit, auch von solchen der griechischen und römischen Epoche fließen ihm jetzt, wie aus frisch eröffneten Quellen, namhafte Kunstfunde zu als Zeugnisse eines einstigen Reichtums, für den uns leider der Leitfaden eines Pausanias versagt ist. Vermehrt sich das Museum in der nämlichen Weise weiter und ist es erst einmal aus den Sälen einer türkischen Kaserne, die ihm notdürftige Unterkunft bot, in den stattlichen Neubau versetzt, der auf einer Land und Meer herrlich beherrschenden Stadthöhe zur Aufführung kommen soll, so wird es für die Insel in der Tat ein Denkmal ihrer politischen Wiedergeburt und ein stolzes Besitztum der griechischen Nation bezeichnen.

Eine der jüngsten Erwerbungen des Museums freue ich mich auf Tafel I zum ersten Male abgebildet[1]) vorlegen zu können. Ein Bruchstück nur, aber von einem Werke des Perikleischen Zeitalters, den reizvollen Rest einer gelblichweißen Marmorstele, der nach Herrn Chatzidakis Mitteilung aus dem Dorfe Achlada stammt. Dies Dorf ist nach der Karte T. A. B. Spratts[2]) dem antiken

[1]) Nach einem für Wien hergestellten Gipsabgusse, da eine bei dem Photographen Marajannis in Kandia bestellte Photographie des Originals in Heliogravure nicht befriedigen wollte. Gipsabgüsse des Kopfes sind im Museum käuflich, auch, wie ich höre, schon in Bonn und München vorhanden.

[2]) T. A. Spratt, Travels and researches in Crete vol. I. Danach auf Heinrich Kieperts Karte der

Kap Dion der Nordküste benachbart und in Luftlinie etwa fünfzehn Kilometer westlich von der heutigen Stadt Kandia entfernt. Näher liegen auf Heinrich Kieperts neuester Karte die Küstenorte Kytaion und Apollonia,[3]) kleinere Städte offenbar, von denen sichere Münzprägungen entweder noch ausstehen oder gänzlich fehlten. Ein in den Handschriften des Plinius überliefertes „oppidum in mediterraneo . . . . Dium", das man früher bei dem gleichnamigen Kap vermutete, beruht auf Textverderbnis,[4]) daher Kiepert es von der Karte ausschloß. Da mir ein Kenner der Insel vor kurzem mitteilte, von einem leisen Zweifel gehört zu haben, ob die Stele überhaupt von Kreta stamme — für Kreta ist sie, wie erhellen wird, jedesfalls geschaffen — so wäre es doppelt erwünscht, über die Fundstelle Genaueres ermittelt zu sehen.[5])

Fig. 2
Grabstele im Museum von Kandia.

In erster Betrachtung haben kundige Augen die Figur als stehend oder leicht angelehnt aufgefaßt. Doch ist der Cylinder im Rücken des Jünglings nicht eine Säule, die ja weder lotrecht stände noch sich in tektonisch möglicher Weise verjüngen würde, sondern ein deutlich charakterisierter Köcher. Er ist zweimal umreift und endet des Pfeilgefieders halber oben trichterförmig. Den Deckel bildet ein Lederlappen, der straff angezogen sich dem Trichterabschlusse anschmiegt, indem er den oberen Querreifen verdeckt und überschneidet; plastisch angedeutet ist er fast nur durch den inneren Contur, den ich anfänglich für einen

Insel Candia, Zeitschrift für allgemeine Erdkunde I Taf. VII.

[3]) Vgl. dagegen Mariani, Rendiconti della reale accademia dei Lincei, classe di scienze morali, Serie V vol. III 1894 p. 183 ff. Auf der beigegebenen Localkarte tav I ist Dion noch als Küstenort bei dem gleichnamigen Promontorium angesetzt, während es Heinrich Kiepert, Formae orbis antiqui Taf. XII mit Recht eliminierte. Eine aus der Stadt Kandia stammende Münze mit der Aufschrift [A]ΠoΛ, einem lorbeerbekränzten Apollonkopfe und einer Prora mit Akrostolion weist neuerdings Svoronos, Ἐφημ. ἀρχ. 1889 πιν. 11, 4 s. 105 dem Küstenorte Apollonia πρὸς τῇ Κνωσσῷ zu.

[4]) Bursian, Geographie von Griechenland II 563, 3 bemerkt, daß bei Plinius IV 59 für ‚Dium Asium' ‚Priansium' herzustellen ist.

[5]) [Auf Befragen hatte Herr Chatzidakis die Güte

Riß hielt, und gewiß war er auch gefärbt, wogegen das Tragband lediglich gemalt zu denken ist. Diese Köcherform wiederholt sich sehr ähnlich oder gleich auf kretischen Münzen[6]) und kretischen Reliefs[7]) und wird daher die gebräuchliche der berühmten kretischen Bogenschützen gewesen sein (Fig. 2, 3). Nicht besser als eine angelehnte Stellung wäre vorstellbar, daß der Jüngling sich auf einen in die Achselhöhle gestemmten Stab stützte; denn von diesem Stabe müßte irgend ein Rest noch sichtbar sein und ein Stab könnte keinem Bogenschützen zukommen. Aber auch ein völliges Freistehen (was mit einem Knaben zur Seite an sich denkbar und mehrfach zu belegen wäre) ist ausgeschlossen, wenn der vorzüglichen Modellierung des Leibes nicht ein unbegreiflicher Fehler anhaften soll. Nahe der aufsteigenden Medianrinne, welche die Brusthälften scheidet, verläuft der Körpercontur mit einer leisen Einsenkung in der Mitte und einer unteren Anschwellung, die genau dem linken Brustmuskel entspricht. Er gehört also nicht dem Arme oder gar der Schulter an, sondern bezeichnet ein Profil der rechten Brust, jenseits dessen ihre Warze liegt; unterhalb geht er dann direct in den Rippenbogen über. Den Rippenrand hebt zwar die gleichzeitige und selbst die spätere Kunst noch oft mit besonderer Deutlichkeit hervor; allein so weit wie hier kann er doch nur bei einer sitzenden Figur ausladen.

Fig. 3 Grabstele von Elyros, Skizze von Fabricius, nach Museo italiano III 748

mir nachträglich folgendes mitzuteilen: „Ὁ τόπος, ὅπου εὑρέθη ἡ ἐπιτύμβιος στήλη μὲ τὸ ὡραῖον ἀνάγλυφον τοῦ νεανίου, ἀπέχει τοῦ χωρίου Ἀχλάδας τρία τέταρτα τῆς ὥρας περίπου. Ἡ θέσις ἀκριβῶς, ὅπου εὑρέθη τὸ ἀνάγλυφον, καλεῖται σήμερον Ἁγία Ἑλαγία ἐκ τινος ὁμωνύμου ἐκκλησιδίου εὑρισκομένου ἐκεῖ." Nach Spratts Karte ist dies ein der Küste benachbarter Ort zwischen den Kiepertschen Ansätzen von Kytaion und Apollonia.]

[6]) Svoronos, Numismatique de la Crète pl. VII 24—27 (Knossos); XVI 15—20 (Gortyn); XXIV 1—7 (Phaistos); XXXII 25 römisch). Vgl. auch Ἐφημ. ἀρχ. 1889 πιν. 12, 24.

[7]) Vgl. die Grabreliefs: 1. Fig. 2 im Museum von Kandia, vielleicht von Knossos, Monumenti antichi pubblicati per cura della r. accademia dei Lincei VI 108 n. 38; 2. Fig. 3 von Elyros, Museo italiano vol. III 748 n. 205 (nach Skizze von Fabricius): zwei sich die Hand reichende Bogenschützen, die (als Steinschleuderer?) zugleich einen Sack von der Schulter herabhängend tragen. Vgl. auf den Münzen von Eleuthernai die nacktstehenden Apollontypen, die in der einen Hand einen Bogen halten, in der andern eine in der Größe stark variierende, immer vollrunde Kugel (sicher weder Gefäß noch Apfel nach Pick, Jahrbuch XIII 173, 128), Svoronos, Numismatique de la Crète pl. XI 5—28); Ἐφημ. ἀρχ. 1889 πιν. 11, 12. Auf einer Münze von Eleuthernai jagt Apollon mit einem Hund durch den Tannenwald, in der Linken den Bogen ohne Pfeile und Köcher, in der Rechten wieder die Steinkugel; so Imhoof-Blumer in den mit Otto Keller veröffentlichten Tier- und Pflanzenbildern

Dazu kommt, daß ein Sitzmotiv, das mit leicht angezogenen Beinen vollkommenen Spielraum bis zum Rande fände, sich durch die Maße der Stele ohnehin empfiehlt. Bis zur Giebelspitze, der ein Mittelakroter aufgedübelt war, hat das Fragment eine Höhe von 0·65^{m}, an der unteren Kante des Gesimses, das W. Wilberg am Gipsabgusse in Fig. 4 aufnahm, eine Breite von 0·64^{m}. Von da divergieren die Seitenränder des Schaftes um ein Geringes nach unten, wo seine Breite 0·648^{m} beträgt. Dick ist die Platte am Giebel, der ein wenig vorspringt, 0·12^{m}, am oberen Schaftende 0·7^{m}, am untern 0·8^{m}; das Relief erhebt sich 0·03^{m} von dem ebenen Grunde. Für eine Standfigur ergäbe sich nun, wie ein mir vorliegender Ergänzungsversuch zeigt, bei etwa sieben, nach analogen Reliefs glaubhaften Kopflängen eine Schafthöhe von doppelter oberer Breite, während die Proportion bei den zahlreichen Giebelstelen, die sich an Abbildungen nachprüfen ließen, in der Regel beträchtlich geringer ist, ja sich öfters dem Quadrat nähert, so daß der Giebel nicht ungebührlich außer Verhältnis kommt.[8]) Die geringe Stärke der Platte allerdings ist asl Argument schwerlich zu verwerten.

Fig. 4 Bekrönung der Stele Tafel I.

Nach Allem erschließt sich eine Composition, die neu und eigenartig anmutet. Von der Gestalt gab sie nur den Kopf im Profil, nicht den Rumpf, dessen anatomische Form selten genau im Profil gesehen und plastisch selten so reproduziert wird. Aber der Rumpf näherte sich dem strengen Profil, während Profilfiguren sonst, besonders wenn sie sitzen, von der jenseitigen Körperhälfte mehr, meist beträchtlich mehr entwickeln. Wie man an der ungezählten Reihe attischer Reliefs bis zur Ermüdung wahrnimmt, pflegt sich der Leib in mehr oder weniger bedeutenden Schrägsichten zu verschieben oder zu verkürzen. In gelungener Durchbildung befriedigen diese Schrägsichten ästhetisch, sie erscheinen auch in der Regel natürlich, aber sie behalten selbst dann, wenn sie nicht mit hie und da begangenen Verstößen verbunden sind, kritisch betrachtet, etwas Gewolltes, Zwiespältiges, was sich vollkommen nur aus einer langen, eigentümlichen Tradition erklärt. Hängen sie doch im letzten Grunde zusammen mit einer in den Anfängen zeichnerischer Conception entstandenen Gewohnheit, den Rumpf einer Profilfigur

IX 18 S. 56, 18. Vgl. Krause, Hermes XXV 66. Eine Terracotta im Besitze Marianis, die dieser am letztgenannten Orte unter n. 39 publiciert, hat anscheinend eine andere Köcherform, ist aber unsicheren Fundorts und braucht nicht kretisch zu sein.

[8]) Ausnahmen: Conze, Grabreliefs Taf. XVIII; CXCIII. Fast doppelt so hoch ist der Schaft Taf. CCXLVI.

seinem Erinnerungsbilde entsprechend in voller Vordersicht zu geben, einem imaginär gewaltsamen Schema der Gestalt also, das in fortgesetzter Vererbung die urtümliche Härte abstreifte und in immer möglichere Formen hineinwuchs, um sich schließlich zu einem bedeutenden Kunstmittel der Darstellung zu entfalten. Im Gegensatze nun zu dieser lang und weit verbreiteten Typik, die auch uns in beständigem Sehen selbstverständlich geworden ist, erhält man hier den Eindruck, als hätte ein die Natur suchender Künstler das Gewohnte bewußt auf ein feinstes Maß eingeschränkt, um formelle Wahrheit zu erreichen. Verwandt ist in dieser Hinsicht der schöne, ganz in das Lesen einer Buchrolle vertiefte Jüngling der Stele von Grottaferrata, der nur seiner Beschäftigung gemäß sich im Rückgrat anders hält, ein Werk, das ein Menschenalter jünger sein mag als die Stele von Kreta.

Auffällig berührt auch, daß eine Figur mit dem Köcher auf der Schulter sitzend dargestellt war; doch ist dies zweifellos durch Züge in den verlorenen Reliefteilen vermittelt gewesen. Ausgleichen mußte schon ein Natursitz, Felsen oder Erdmal, der die Vorstellung ins Freie führte, wo der Schütze seine Kunst übt und in gelegentlicher Ruhe sich von Spiel oder Jagd erholen kann. Noch mehr natürlich, was nicht fehlen durfte, der zugehörige Bogen. Eine Action freilich mit dem Bogen, eine lebhaftere wenigstens, etwa ein Aufspannen der Sehne, macht die Haltung der Arme unmöglich. Indes genügt beispielsweise ein Blick auf die schönen Imhoofschen Münztafeln in Overbecks Kunstmythologie des Apollon (Fig. 1), um wohl entsprechende Motive zu finden. So konnte die Linke, wie auf Münzen von Gortyn, mit dem Bogen gegen den Felsen geführt sein oder den Bogen an einem Ende erfaßt gegen den Boden stützen, die Rechte frei auf dem Knie ruhen, ruhend oder etwas erhoben dem prüfenden Auge einen Pfeil vorhalten. Um eine Gottheit freilich kann es sich hier nicht handeln. Ein Votivrelief von solcher Größe wäre eine Seltenheit, Apollon kurzgelockt ein den Typus fälschendes Unicum. Auch weisen die Bogenschützen der vorerwähnten kretischen Reliefs (Fig. 2 und 3) bestimmt in die Gattung der Grabmale, in der sich die anmutig gedämpfte Trauer des Gesichts von selbst motiviert.

Schärfer und noch erfreulicher als sonst kommt als Hauptsache auf der Stele die menschliche Gestalt zur Geltung. Zum Teil liegt dies in dem fast unversehrten Zustande des Erhaltenen, ein Glücksfall, der unsere an Abbruch aller Art gewohnte Empfindung immer reizt, auch in einer höchst sorgfältigen und wirksamen Unterarbeitung der Gesichtslinie, entscheidend aber wie überall in dem Vortrage der tektonischen Fassung. Zwei linear scharfe Seitenkanten, ein simpler Gesims-

Fig. 5 Kopf der Stele Taf. I, nach Photographie vom Original.

streifen, ein schlichter Giebel mit anspruchslosesten Aufsätzen, darin erschöpft sich der ganze Aufwand, um dem Reliefbilde einen Rahmen zu sichern, dessen Bescheidenheit für griechische Weise bezeichnend bleibt. Hier griffen nicht, wie heute so oft zum Leidwesen des Bildhauers, fremde Technikerhände ein, um seine fertige Leistung nachträglich nach eigenem Gefallen zu zieren. Auf Bestellung mochte der Steinmetz die Grundform des Denkmals vollendet, die Gliederungen abbozziert liefern; die letzte Ausführung des tektonischen Beiwerks besorgten in bedeutenderen Fällen ohne Frage die griechischen Bildhauer selbst, und gerade die Fahrlässigkeiten, die dabei im Ausfalle von Linien und Winkeln unterliefen, die resoluten Abkürzungen, die man sich an den Stilnormen constructiver Glieder erlaubte — Dinge, an denen orthodoxe Architekten des Altertums so gewißlich Ärgernis nahmen, wie sich heutige darüber verwundern können — zeigen, wie bewußt man vernachlässigte, mit welchem Rechte man kürzte, um den wesentlichen Eindruck nicht zu schädigen und zu stören. Widerspruchslos fügte sich Alles dem alten Gesetze, nach dem die Fruchtgabe um so eigener prangt, je weniger das Gefäß die Blicke auf sich lenkt. Erst die Plastik der neueren Zeit hat den Rahmen aus seiner Dienerrolle befreit und zu einem Genossen des Bildwerkes erhoben. Mit einer wie unvergleichlich volleren Scala von Begleitformen hat die Sculptur der Renaissance das Problem der Darbietung behandelt, wie schöpferisch in schmückender Ausgestaltung von Säulen, Gebälken, Attiken und Giebeln ihr liebevolles Studium der Antike ausgebreitet, und wer möchte dem Rechte dieses Geschmackes zu nahe treten, der hundertfältig ein auf seine Weise Vollkommenes darstellt. Aber selbst vor der lieblichen Pracht, die das Quattrocento an Grabmälern und größeren Votiven entfaltet, wird man anerkennen dürfen, daß mit dem zunehmenden Reichtum sich die Schwierigkeiten voller Harmonie vermehren, daß ein höherer Glanz des Ganzen nicht ohne Abminderung am Werte der capitalen Teile zu erzielen ist und daß die strengsten, naiv kürzesten Lösungen, die dem Bedürfnisse gesteigerter Sinne nicht mehr

Fig. 6. Kopf des Idolino, nach Brunn-Bruckmann Taf. 277.

Fig. 7. Kopf vom lykischen Sarkophage aus Sidon in Constantinopel.

genügen und sich dann unwiederbringlich verlieren, in ihrer Einfalt beneidenswert bleiben.

Die Technik attischer Grabreliefs, soweit ich sie von Originalen kenne, ist durchwegs frischer, selbst an vornehmsten Stücken sorgloser im Einzelnen, bestimmt auf die Wirkung im Freien berechnet. Hier liegt dagegen, wenn man will, ein Cabinetsstück gleichmäßig zarter, fast überzarter Ausführung vor. Charakteristisch dafür ist, daß in bescheidenst eingravierten Strichelchen die Wimpern an den Lidern nachgetragen sind, ein Teil der Augenbraue ebenso, auch in leisestem Umriß der Augapfel bezeichnet ist, was Alles einst durch Malerei ersichtlicher war.[9]) Im Charakter des Ganzen beglaubigen so intime Züge von Sorgfalt nicht nur das Eigenhändige der Arbeit, sondern verraten eine Art weiblichen Feingefühls, das man auch in gewissen Schwächen zu erkennen vermeint. Der Kopf schließt sich, namentlich in der Anlage des vom Wirbel ausgehenden Haares, dem statuarischen Typus der Idolinobronze an; aber mit der Übersetzung ins Relief und in den Marmor hat ihn ein innerlich verschiedenes

[9]) Vgl. Wolters, Antike Denkmäler I 30 S. 16 über die eingeritzten Vorzeichnungen für die Bemalung des Auges an dem Typhonkopf aus Poros. Brieflich erinnert er mich auch an den gelblockigen Jünglingskopf auf der Akropolis, bei dem die Wimpern in feinen schwarzen Strichen dem Lidrande aufgemalt sind (Ἐφημ. ἀρχ. 1888 π. 2 τ. 8 f.).

Sehen gleichsam aus den Fugen seiner plastischen Geschlossenheit gelöst. Die seltsam matte Öffnung des Auges mochte gewollt und begründet sein, wenn das überaus häufige Motiv der Pfeilprüfung,[10]) das ich als möglich erwähnte, wirklich benutzt war. Störend aber bleibt eine Depression des Schädels und das an geneigten Köpfen öfters fehlerhaft sitzende Ohr,[11]) dessen correcter Bau durch eine Verscheuerung der peripherischen Leiste gelitten hat. Doch die Gegenüberstellung in Fig. 5 und 6 sagt vieles mehr und alles besser. In gewissem Sinne bezeugt sie auch die Herkunft der Stele. Mögen sich die festen Stilunterscheidungen nach Schulen und Landschaften zu dem factischen Flusse der Production oft genug wie leere Gittergrenzen verhalten, hier wird eine innere Verwandtschaft mit ostgriechischer Eigenart sinnfällig. Es ist, als ob ein letzter Hauch von dem weichen Luftstrome des Orients, der das weite Gebiet ionischer Kunst beherrscht, auch dieses Gebilde umspielte. Wie an den ionischen Koren der Akropolis war seine plastische Form durch Farbenauftrag voller als sonst belebt, ja ergänzt und zu polychromer Lichtwirkung erhoben. Eine ähnlich fein abtönende Behandlung des Flachreliefs zeigen die Grabsteine der Philis von Thasos und des Jünglings von Pella.[12]) Gleich stimmungsvoll sind die schönen Gestalten des lykischen Sarkophags von Sidon, welche neben entsprechenden Figuren des Parthenonfrieses zart bis zur Weichlichkeit erscheinen (vgl. Fig. 7).[13]) Und wie deutlich schließen sich diesem ganzen Productionskreise, der sich zu fast allem Festländischen gegensätzlich verhält, die freien, malerisch empfundenen Typen der kretischen Münzprägung an, in denen das Temperament der vordorischen Inselkunst, wie ein starkes mykenisches Erbteil in allen älteren Entwürfen der ionischen, verfeinert fortlebt. Ich sehe daher nichts, was der natürlichen Voraussetzung entgegenstünde, daß der in Kandia gefundene Grabstein, gleichviel aus welchem Marmor,[14]) in Kreta selbst

[10]) Hartwig, Meisterschalen 121, 2 gab eine lehrreiche Sammlung von Beispielen auf Vasen (seit Epiktet), Münzen, Gemmen, Reliefs.

[11]) Vgl. die 1882 erschienene Abhandlung des Anatomen C. Langer, Über Form- und Lageverhältnisse des Ohres im XII. Bande [Neue Folge II. Band] der Mitteilungen der Anthropologischen Gesellschaft in Wien. Auf S. 19 des Separatabdrucks ist bemerkt, daß am Hermes des Praxiteles „die Ohren höher sitzen als gewöhnlich und als richtig ist".

[12]) Zusammengestellt von H. v. Brunn auf Tafel 232 des Bruckmannschen Verlagswerkes.

[13]) Hamdy Bey-Th. Reinach, Necropole royale a Sidon T. XIV—XVII. Vgl. Winter, Arch. Anz. IX 23.

[14]) Über das Material der Stele enthalte ich mich eines Urteils. Angesehene Petrographen versicherten mir, daß die Unterscheidung weißer Marmorsorten derzeit wissenschaftlich sicherer Kriterien entbehre und auf praktischer Kennerschaft beruhe, die nicht in Museen, nur in Steinbrüchen oder Werkstätten, sich erwerben lasse und immer Täuschungen unterliege. Sehr beherzigenswert scheinen mir die für Archäologen bestimmten kritischen Erörterungen des Petrographen Henry S. Washington, Amer. journ. of arch. 1898 p. 1—18. Auch die Bemerkung von A. Philippson, Beiträge zur Kenntnis der griechischen Inselwelt im Ergänzungsheft n. 134 zu Petermanns Mitteilungen (Gotha 1901) S. 145, daß am

gearbeitet war. Jedesfalls fällt er in die Zeit, in der Kreta wieder mit Künstlern hervortritt und der Kydonier Kresilas in Athen das Porträt des Perikles schuf, dessen Nachbildungen vor Kurzem die eingehendste Würdigung erfuhren.[15])

Fig. 8 Ergänzungsskizze der Stele Tafel I, gezeichnet von Professor A. Eisenmenger.

Auf meine Bitte hatte der Professor der Wiener Akademie der bildenden Künste, Herr August Eisenmenger, die Güte, in einer Ergänzungsskizze (Fig. 8) zu zeigen, wie leicht eine sitzende Figur in die Verhältnisse der Stele paßt.

Ich brauche nicht ausdrücklich hervorzuheben, daß sie nur dies zeigen, nicht für eine Reconstruction gelten will. Wie ein Blick auf die Münzen Fig. 1 *a–c* lehrt, würden auch andere Bewegungen der Beine sich dem gegebenen Raume einfügen. Selbst an das seltene Motiv mit eingezogenen beiden Unterschenkeln, das kürzlich Arndt[16]) behandelte, würde sich denken lassen, da es zuweilen gerade bei Figuren, die auf Felsen sitzen, verwandt worden ist. Den Pfeil würde man sich, wie das Tragband der Köchers, lediglich gemalt denken dürfen. Auch versteht sich wohl von selbst, daß der Simsstreifen und die Giebelaufsätze farbige Ornamente trugen, wovon ich indes am Originale nichts wahrnahm.

Einen illustrierten Katalog aller im Museum von Kandia vorhandenen Marmorsculpturen hat L. Savignoni seit längerer Zeit vorbereitet. Einzelne Stücke sind in letzter Zeit von ihm,[17]) von F. Halbherr,[18]) L. Mariani[19]) und W. Altmann[20]) veröffentlicht worden. Zwei späte Künstlerinschriften nennen einen Parier Athenaios und einen Athener Eisidotos.

Wien, Januar 1903. OTTO BENNDORF.

Nordabhange des Pentelikon neuerdings eine dem Lychnites außerordentlich ähnliche Marmorschicht aufgefunden worden sei, „ein Fund, durch den überhaupt die strenge Unterscheidung von pentelischem und ‚Inselmarmor' einen starken Stoß erhalten hat". Daß in Zeiten lebhaft entwickelten Handelsverkehrs zur See der Ursprung einer Marmorsorte nur sehr bedingte Schlüsse auf den Entstehungsort einer Sculptur zulasse, bedarf keiner Erinnerung. Ob in Kreta antike Marmorbrüche existieren, gelang mir nicht zu ermitteln.

[15]) R. Kekule von Stradonitz, Über ein Bildnis des Perikles in den königlichen Museen, Berlin 1901.

[16]) Arndt, Glyptothèque Ny-Carlsberg pl. 37.

[17]) Savignoni, Röm. Mitth. 1890 S. 142 ff.

[18]) F. Halbherr, American journal 1897 p. 239 ff.

[19]) L. Mariani, American journal 1897 p. 266 ff.

[20]) W. Altmann, Architektur und Ornamentik der antiken Sarkophage 39 ff.

Inschrift aus Athen.

Das in Fig. 9 abgebildete Bruchstück einer Stele pentelischen Marmors, 0·125^{m} breit, 0·10^{m} hoch, 0·10^{m} dick, allseits gebrochen, ist im Jahre 1891 für die archäologische Gesellschaft von einem Erdarbeiter, der es in Athen in dem Viertel Πλάκα gefunden hatte, erworben worden und nun in der Inschriftensammlung des Nationalmuseums aufbewahrt.



Fig 9 Bruchstück einer Stele aus Marmor.

Die Inschrift ist augenscheinlich ein Bruchstück des auf der Akropolis aufgestellten Exemplares des sogenannten eleusinischen Psephisma CIA IV 1 p. 59, 26 b; Dittenberger, Sylloge^{2} 20; Michel, Recueil d'inscriptions grecques 71. Daß diese Urkunde auf zwei Stelen eingezeichnet und in dem Heiligtume zu Eleusis und auf der Akropolis aufgestellt werden solle, ordnet der Antrag Lampons ausdrücklich an Z. 48 f. τὰς δὲ χσυνγραφὰς καὶ τὸ ψσέφισμα τόδε ἀναγραφσάτο ho γραμματεὺς ho τῆς βολῆς ἐν στέλαιν δυοῖν λιθίναιν καὶ καταθέτο τὲν μὲν Ἐλευσῖνι ἐν τῶι hιερῶι, τὲν δὲ hετέραν ἐμ πόλει. Auf Grund der Z. 15 bis 22 des vollständig erhaltenen Exemplars lese und ergänze ich mit willkürlicher Abteilung der Zeilen lediglich leichterer Rechnung wegen, als hätte das Stück zur Linken Rand, wie auf Seite 11 folgt.

Diese Ergänzungen ergeben indes nicht für alle Zeilen die gleiche Stellenzahl. Die der zweiten, dritten und vierten Zeile lehren, daß die Zeile auf fünfzig Buchstaben berechnet war. Genau soviel Stellen zählen die Zeilen des eleusinischen Exemplars. Die beiden Steine stimmen aber nicht nur in dieser Äußerlichkeit überein. Die Buchstaben beider Inschriften zeigen dieselbe Gestalt, dieselbe Größe, denselben Abstand; also ist den Zeilen dieselbe Länge eigen, und da auch ihre Entfernung dieselbe ist, bedecken beide Inschriften denselben Flächenraum. Also sind auch für die ganzen Stelen dieselben Abmessungen vorauszusetzen; ein minimaler Unterschied in der Dicke, 0·095^{m} bei der Stele aus Eleusis, gegenüber 0·10^{m} bei dem Bruchstücke von der Akropolis, kommt nicht in Be-

tracht. Wie die vollständig erhaltene Stele von Eleusis wird also die Stele von der Akropolis bei einer Dicke von etwa fünf Daktylen eine Höhe von $1{\cdot}33^{m}$, gleich vier griechischen Fuß, eine Breite von $0{\cdot}49^{m}$ gleich einer griechischen Elle besessen haben. Es ist ganz natürlich, daß ansehnliche Inschriftdenkmäler bestimmte runde Maße aufweisen und dieselben Maße auch bei verschiedenen Steinen wiederkehren. Die Stele IV 1 p. 66, 53 a, welche die Urkunde über die Verpachtung des Heiligtums des Kodros und des Neleus und der Basile trägt, ist drei Ellen hoch, zwei Fuß breit, zehn Daktylen dick. Die Stele mit der berühmten Verlustliste CIA IV 1 p. 108, 440 a ist fünf griechische Fuß hoch, eine Elle breit, einen halben Fuß dick. Genau so groß wie die beiden Stelen aus Eleusis und aus Athen war eine Stele, deren Anfertigung die von Th. Homolle, Bull. de corr. hell. 1890 p. 463, 8 angeführte Inschrift aus Delos, aus dem Jahre 297 v. Chr., anordnet: ποιησ]άτω δὲ καὶ στ[ήλην τῆι συγγρα]φῆι καὶ ἀναγράψας ἀ[ναθέτω] εἰς τὸ ἱερὸν οὗ ἂν οἱ ἐπιστάται κελεύωσιν· ἔσται δὲ [ἡ] σ[τήλη μῆκος] τετράπους, πλάτ[ος τρ]ημιπόδιος, πάχος πέντε δακτύλων. Die Anfertigung solcher Stelen erfolgte auf Grund einer Vorschrift seitens eines Architekten durch Vergebung seitens der zuständigen Behörde an einen Unternehmer: so verordnet der Beschluß der Lakedaimonier zu Ehren des Damion GDI 4430 Z. 13 ὁ δὲ ἐγδοτὴρ [1]) ἐγδότω στάλαν λιθίναν εἰς ἃν ἀναγραφεῖσα ἃ δεδομένα προξενία ἀνατεθήσεται εἰς τὸ ἱερὸν τᾶς Ἀθάνας κατὰ συνγραφὰν ἃν κα γράψει ὁ ἀρχιτέκτων; der Beschluß aus Rhodos IGIns. I 1 nach sicherer Ergänzung: τὸ δὲ ψάφισμα τόδε ἀναγράψαντες τοὶ ἀστυνόμοι ἐστάλαν λιθίναν θέντω πρὸ τὰν θυρὰν τοῦ . . . . τὸ δὲ ἔργον ἀποδόσθων οἱ πωληταὶ καθ' ἃ κα ὁ ἀρχιτέκτων συγγράψηι; ebenso der Vertrag der Rhodier mit den Hierapytniern Cauer[2] 181 Z. 97; zwei Beschlüsse aus Magnesia 93 a Z. 10 χειροτονῆσαι δὲ] ἄνδρα ὃς μετὰ τοῦ ἀρχιτέκτονος Κρατίνου ἐγδώσει κατασκευάσα[ι στήλην und 100 b 23 [2]) (Sylloge[2] 552). Daß

τὰς δὲ πόλες ἐγλογέας helέσθαι τ]ὸ καρπὸ [καθότι ἂν δοκεῖ αὐτεῖσι ἄριστα ὁ καρπὸς ἐγλεγέσεσθ]αι· ἐπειδὰ[ν δὲ ἐγλεχθεῖ, ἀποπεμψάντον Ἀθέναζε· τὸς δὲ ἀγαγό]ντας παραδι[δόναι τοῖς hιεροποιοῖς τοῖς Ἐλευσινόθεν Ἐλευσινάδε· ἐὰν δὲ μ[ὲ παραδέχσονται πέντε ἐμερὸν ἐπειδὰν ἐπαγγελ]εῖ. παραδιδόν[τον τὸν ἐκ τᾶς πόλεος hόθεν ἂν ἐ ὁ καρπὸς, εὐθυνέσθον hοι h[εροποιοὶ χιλίαισιν δραχμῆσι hέκαστος· καὶ παρὰ τὸν δεμάρχο[ν κατὰ ταὐτὰ παραδέχεσθαι· κερύκας δὲ helομένε h[ε βολὲ πεμψάτο κτλ.]

[1]) Vgl. Br. Keil, Ath. Mitth. 1895 S. 251.

[2]) Hier hest O. Kern: χειροτονηθέντος ἐπὶ τῆς ἀναγ[ραφῆς ἀν]δρὸς ὃς ἐγδώσει μετὰ τοῦ ἀρχιτέκτονος χορηγῆσαι [τὸ γινό]μενον δαπάνημα χάριν τῆς ἀνα-

solche Vorschriften selbst die Größe der Buchstaben bestimmt haben, lehrt die von Th. Homolle, Bull. de corr. hell. 1890 p. 467 veröffentlichte Inschrift aus Delos, vermutlich zu ergänzen:

τὴν δ[ὲ συγγραφὴν οἱ μισθωσάμενοι
ἀναγραψ]άντων εἰς στήλην [λιθίνην γράμμασιν μὴ ἐλάττοσι]ν δακτυλιαίων καὶ στη[σάντων ἐν τῶι ἱερῶι οὗ ἂν ὁ ἀρχιτέκτ]ων δείξηι μηνὸς Γαλαξιῶ[νος. Οἵδε ἐσμισθώσαντο ἐργάσ]ασθαι κατὰ τὴν συγγραφήν κτλ.

und eine auf dem Untersatze eines θησαυρός angebrachte Inschrift des dritten vorchristlichen Jahrhunderts aus Rhodos, die soeben H. Graeven nach Hiller von Gaertringens Mitteilung Jahrbuch 1901 S. 162 f. abdruckt:

. . . . . ἀρχεσ[θ . . . . . τᾶς κατασκευ]ᾶς τοῦ [θ]η[σαυροῦ . . . . . .
. . οἱ δὲ πωληταὶ ἀποδόσ[θων τὸ ἔργον · ἀναγράψαι δ]ὲ τὸ ψάφισμα τόδε [ἐς] τὰ[ν μίαν πλευρὰν τοῦ θ]ησαυροῦ γράμματα μὴ ἐ[λάσσονα ἔχον δακ]τυλιαίων καθ' ἃ κα ὁ ἀρχιτέ[κτων , ... συγγράψηι.

Die Ergänzungen hat Hiller von Gaertringen gegeben; statt ἀποδόσ[θων αὐτὸν habe ich nach IGIns. I 1 τὸ ἔργον geschrieben; statt αὐτοῖς dürfte vor συγγράψηι der Name des Architekten gestanden haben. Diese Inschrift ist übrigens ein neues Beispiel der Normalzeile (Jahreshefte III 166).

Es versteht sich, daß im Falle der Anfertigung zweier oder mehrerer Stelen für alle dieselbe Vorschrift galt, und mit der Ausführung der Arbeit derselbe Unternehmer betraut ward, sofern andere Rücksichten, z. B. bei großer Entfernung der Aufstellungsorte, dies nicht widerrieten. Ich zweifle nun nicht, daß die beiden Stelen des eleusinischen Psephisma tatsächlich derselben Werkstätte, vermutlich sogar derselben Hand zuzuteilen sind. Freilich wirken sie für den ersten Blick trotz aller Übereinstimmung in Formen und Maßen verschieden. Aber das Bruchstück von der Akropolis ist in erfreulichster Frische erhalten, die Stele von Eleusis hat dagegen durch Verwitterung so sehr gelitten, daß die Buchstaben

γραφῆς τῶν [πάν]τω[ν] ἐκ τ[ῶν π[ροσό]δων τῶν ἐν τῶι ἐνεστῶτι ἐνιαυτῶι. Ich erkenne zu Ende der Z. 24 in hinlänglichen Resten χορηγήσ[άν]τω[ν; dann ist nur für τὸ γινό]|μενον Raum. In Z. 25 hat Kern selbst ΤΩΝΓ . . ΤΩΙΕΡΩΝΠΙ abgeschrieben, an ein Versehen bei der Reinigung gedacht und gefragt: vielleicht ἐκ τῶν ἱερῶν προσόδων? Ich sehe deutlich ΤΩΝΠΙ ΓΩΙΙΕΡΩΝΠΙ d. i.: τῶν πρώτων ἱερῶν προσόδων. Der Satz lautet demnach: χορηγήσάντων τὸ γινόμενον δαπάνημα χάριν τῆς ἀναγραφῆς τῶν ⟨ταμιῶν ἐκ τῶν⟩ πρώτων ἱερῶν προσόδων τῶν ἐν τῶι ἐνεστῶτι ἐνιαυτῶι; die Wiederholung des Wortes τῶν verschuldete den Ausfall. Der Zusatz τῶν ἐν τῶι ἐνεστῶτι ἐνιαυτῶι wird erst jetzt verständlich.

überall, auch an den wenigst beschädigten Stellen, tief ausgefressen und teilweise durch Zerfall der Oberfläche gänzlich verschwunden sind. Solche Verschiedenheit der Erscheinung darf nicht befremden; immer wieder lehrt Beobachtung an verschiedenen Teilen eines und desselben Denkmals, vollends aber an getrennten Bruchstücken, wie außerordentlich Oberfläche und Schrift durch die zufälligen Umstände der Erhaltung verändert werden. Darf also mit allem Grunde vermutet werden, daß beide Aufzeichnungen das Werk desselben Steinmetzen sind, so überrascht es umsomehr, sie keineswegs in allen Einzelheiten in Übereinstimmung zu finden. Ihre Verschiedenheiten macht nachstehender Abdruck des neuen Bruchstückes und eines Ausschnittes der eleusinischen Stele ersichtlich.

Α Ι Τ Ο Κ Α Ρ Γ Ο Κ Α Θ	Θ Α Ι Τ Ο Κ Α Ρ Γ Ο Κ Α Θ Ο Τ Ι Α
ξ Θ Α Ι Ε Γ Ε Ι Δ Α Ν Δ	ξ Θ Α Ι Ε Γ Ε Ι Δ Α Ν Δ Ε Ε Λ Ι Ε
Ο Ν Τ Α ξ Γ Α Ρ Α Δ Ι Δ	Ο Ν Τ Α ξ Γ Α Ρ Α Δ Ι Δ Ο Ν Α Ι Τ
ξ Ι Ν Α Δ Ε Ε Α Ν Δ Ε Μ	ξ Ι Ν Α Δ Ε Ε Α Ν Δ Ε Μ Ε Γ Α Ρ Α
Ι Ε Ι Γ Α Ρ Α Δ Ι Δ Ο Ν	Α Λ Λ Ε Ι Ε Ι Γ Α Ρ Α Δ Ι Δ Ο Ν Τ
Υ Ν Ε ξ Θ Ο Ν Η Ο Ι Η Ι	Υ Θ Υ Ν Ο ξ Θ Ο Ν Η Ο Ι Η Ι Ε Ρ Ο
Τ Ο Ν Δ Ε Μ Α Ρ Χ Ο Ν Κ	Ι Γ Α Ρ Α Τ Ο Ν Δ Ε Μ Α Ρ Χ Ο Ν Κ

Nur in der zweiten, dritten und vierten Zeile stehen auf beiden Steinen dieselben Buchstaben untereinander, nicht so in den übrigen; die dem eleusinischen Exemplare entnommenen Ergänzungen führen denn auch für die erste Zeile des Steines von der Akropolis auf nur 49 Stellen, auf 48 für die fünfte und 52 für die sechste. Die Sorgfalt, welche das einzig erhaltene Stück und das Beispiel des eleusinischen für die ganze Inschrift voraussetzen läßt, widerrät solche Ungleichmäßigkeit ausschließlich auf Verstöße gegen die στοιχηδόν-Ordnung oder auf andere Versehen des Steinmetzen zurückzuführen. An solchen fehlt es freilich in dem eleusinischen Exemplare nicht. Z. 42 und 54 ist einmal Iota, einmal Omikron zwischen anderen Buchstaben eingeklemmt. Z. 18 zu Ende sind vier Stellen jetzt durch Verwitterung unkenntlich, ohne daß der Zusammenhang zwischen πέντε ἡμερῶν und ἐπειδάν Ausfall eines Wortes anzunehmen erlaubte; vermutlich waren die vier letzten Buchstaben der Zeile am Anfange der nächsten irrig wiederholt worden und sind daher an der ersten Stelle getilgt. In der athenischen Ausfertigung folgten denn auch die Worte unmittelbar aufeinander. Ferner ist Z. 20 eine Stelle in der Zeile frei geblieben, Z. 40 und 57 je eine am Ende. Z. 58 ein verschriebener Buchstabe durch neun Punkte ersetzt. Verteilen sich alle diese Unregelmäßigkeiten auf 61 Zeilen, so ist es nicht wahrscheinlich deren mehrere für den Stein von der Akropolis in nur 7 Zeilen anzunehmen. Vielmehr scheint

der ganze Sachverhalt und eine besondere Beobachtung die Erklärung zu empfehlen, daß beide Ausfertigungen, wenn auch notwendig auf eine und dieselbe amtliche Aufzeichnung zurückgehend, gleichzeitig nicht nur veranlaßt sondern auch entstanden, in allen Äußerlichkeiten übereinstimmend, sich dennoch nicht in allen Einzelheiten des Wortlautes und der Schreibung deckten. In der ersten Zeile wird auf der Stele der Akropolis vermutlich ho καρπός statt ὁ καρπός gestanden haben, oder ein Ny zu αὐτῆσι getreten sein. In der fünften können die zwei Stellen, die zu 50 fehlen, durch zwei aus Versehen doppelt gesetzte Buchstaben eingenommen oder auch zwei Stellen frei geblieben sein; das Wahrscheinlichste ist, daß statt hόθεν ἄν : hοπόθεν ἄν geschrieben war. Leicht ist der Überschuß von zwei Stellen in der nächsten Zeile beseitigt, sofern man nicht etwa zwei Iota zwischen andere Buchstaben einklemmen will: statt der älteren längeren Dativformen χιλίαισιν δραχμῆσι werden die jüngeren kürzeren χιλίαις δραχμαῖς einzusetzen sein. Zu diesen Varianten, die sich wenn auch nicht mit zweifelloser Sicherheit aufzeigen, so doch mit höchster Wahrscheinlichkeit erschließen lassen, kommt schließlich eine Abweichung im Formenbrauch, die ganz offenkundig ist: statt der älteren Bildung εὐθυνόσθων,[3]) die der Stein von Eleusis bietet, hat der von der Akropolis die jüngere: εὐθυνέσθων. Wieder einmal stellt sich heraus, wie wenig den Alten selbst bei amtlichen Abschriften an jener peinlich genauen Übereinstimmung im unwesentlichen gelegen war, die moderne Kritiker, namentlich ein großer Epigraphiker, vorauszusetzen geneigt waren. Das vernichtende Urteil, das Kirchhoff seinerzeit über die handschriftliche Überlieferung unseres Thukydides gefällt hat, weil der Text des Vertrages V 47 mit den auf dem Steine IV 1 p. 14, 46 b erhaltenen Resten mehrfach nicht übereinstimmt, hat ruhigerer und billigerer Erwägung nicht standhalten können.[4]) Nun widerlegen es die Steine selbst. Wie G. Colin kürzlich Bull. de corr hell. 1900 p. 89 darlegte, zeigen die in Athen und Delphi aufgestellten Exemplare der Amphiktionenbeschlüsse zu Gunsten der dionysischen Techniten CIA II 551 ganz ähnliche Verschiedenheiten, und das kleine Bruchstück der athenischen Stele des eleusinischen Psephisma beweist, daß solche

[3]) Noch immer führen Meisterhans-Schwyzer, Grammatik 168[1409] als einzigen Beleg der Endung —όσθων aus dem vierten Jahrhundert CIA II 92, wie sie angeben, aus dem Jahre 378 v. Chr. an, wiewohl längst erkannt ist, daß diese Urkunde, in der sich die Eidesformeln des Psephisma über Chalkis wiederholen, aus dem fünften Jahrhundert stammt. Ich glaube zudem, der Schrift wegen, daß sie nicht wie Foucart, Rev. arch. XXXIII 259 und W. Dittenberger, Sylloge[2] 55 annehmen, seinem letzten Jahrzehnte, sondern älterer Zeit angehört.

[4]) Eine neue Erklärung für die Verschiedenheiten, deren Kritik zu weit führen würde, gibt soeben F. B(lass), Lit. Centralblatt 1902 S. 1400: „Thukydides hat als Schüler des Thrasymachos, was er sehr wohl gewesen sein kann (direkt oder indirekt), stilisiert und die Rhythmen des Thrasymachos hineingebracht."

selbst in zwei von Staats wegen veranlaßten Veröffentlichungen, die vermutlich die Hand eines und desselben Steinmetzen besorgt hat, nicht fehlen.

In erfreulichster Frische erhalten zeigt das neue Bruchstück die schönsten Formen der ausgebildeten attischen Schrift der zweiten Hälfte des fünften Jahrhunderts. Völlig frei von aller Altertümlichkeit würde sie auf einem Denkmal aus den Jahren nach dem dreißigjährigen Frieden auffällig und, soviel ich sehe, beispiellos sein. Dagegen paßt sie vortrefflich zu dem jüngeren Ansatze des Beschlusses, den Alfred Körte, Ath. Mitth. 1890 S. 320, empfohlen hat; sei dieser nun, wie Körte wollte, in der Zeit nach dem Nikiasfrieden, etwa in dem Jahre 418 v. Chr., oder, wie L. Ziehen, Rhein. Mus. LI 222 und Berichte des freien deutschen Hochstiftes 1899 S. 212 unter Zustimmung H. von Protts (Bursian Jahresbericht 102, 115) nachzuweisen versucht hat, vor dem Frieden, durch den Waffenstillstand veranlaßt, 423 v. Chr. zustande gekommen. J. H. Lipsius, der früher (Leipziger Studien III 207 ff.) für das Jahr 339 8 eingetreten war, setzt ihn nunmehr (Griechische Alterthümer II 389) in die Zeit der Höhe der Macht Athens „vor Ausbruch des peloponnesischen Krieges". Unter den Schriftdenkmälern, die sich zum Vergleiche bieten, zeigt, nachstehend (Fig. 10) abgebildet, CIA I 260 aus dem Jahre 420 v. Chr. die größte Ähnlichkeit; freilich findet sich verwandte Schrift bereits auf älteren Steinen wie CIA I 32 (Sylloge² 21); CIA I 179 (Sylloge² 26) aus dem Jahre 433 2 v. Chr.

Athen. ADOLF WILHELM

Fig. 10 Inschriftfragment in Athen (CIA 260).



Fig. 11 Tonplatte in englischem Privatbesitz.

Ein Terracottafries des Octavius mit Athletenstatuen.

Tafel II und III.

Die drei auf unseren Tafeln II und III und in Fig. 11 abgebildeten Terracottareliefs[1]) der sogenannten Campanagattung mit Darstellungen von säulengetragenen Gebäuden, in denen menschliche Figuren, Hermen und Vasen stehen, wurden im Frühjahre 1902 in Rom gleichzeitig und, wie man mir versichert, auch an dem gleichen Orte, bei dem Baue eines Hauses im Nordosten der Stadt (horti Sallustiani) gefunden. Die eine mit einem Giebel bekrönte Platte auf Tafel II ist in vielen Exemplaren, die beiden anderen jedoch, soviel ich weiß, nur in je einem Exemplare ans Tageslicht gekommen. Die unseren Abbildungen zu Grunde liegenden photographischen Aufnahmen ließ ich anfertigen, als sich die Platten noch im römischen Kunsthandel befanden. Das Original der auf Tafel II abgebildeten

[1]) Vgl. Sitzungsberichte des römischen Instituts in den Röm. Mitth. 1902 S. 100.

Giebelplatte ist jetzt in der kaiserlichen Sammlung zu Wien, die beiden anderen Platten (Taf. III und Fig. 11) sind in englischen Privatbesitz übergegangen.

Außer Zweifel steht, daß die Giebelplatte und die Platte auf unserer Tafel III eng zusammengehörten. Sie stimmen in den Höhenmaßen (von der Bodenlinie ohne den Falz, bis zum Rand des Daches 0·22 m, bis zur Spitze der Palmetten 0·295 m) und in den Längenmaßen (0·40 m) genau überein. Sie zeigen ferner in der Bemalung ein übereinstimmendes Prinzip und schließlich stehen sie, wie sich herausstellen wird, auch in einem innerlichen Zusammenhange. Wie häufig bei Campanarelief-Friesen, wechselten hier sehr wahrscheinlich die beiden Platten, die eine mit, die andere ohne Giebel, längs der Wände eines Raumes miteinander ab. Daß auch die dritte Platte (Fig. 11) in dem gleichen Raume angebracht war, etwa so, daß zwischen je zwei Giebelplatten einmal die letztere, einmal die auf unserer Tafel III abgebildete Platte eingeschoben war, scheint mir nicht glaublich. So sehr auch die dritte Reliefplatte in ihrer Gesamterscheinung den beiden anderen ähnelt, weicht sie doch in den Maßen nicht unerheblich ab. Sie mißt von der Bodenlinie bis zum Rande des Daches 0·235 m, bis zur Spitze der Palmetten 0·32 m. Die Länge der Platte, soweit sie erhalten ist, beträgt 0·435 m. Es ist anzunehmen, daß sie in Wirklichkeit wenigstens 0·45 m lang war. Differenzen in den Maßen kommen auch, wie ich feststellen konnte, bei den verschiedenen Exemplaren der Giebelplatte vor, je nachdem dieselben im Brande sich mehr oder weniger zusammenzogen, aber sie sind nicht annähernd so groß wie bei dem dritten Relief. Ich halte es für ausgemacht, daß das dritte Relief nicht unmittelbar zu den beiden anderen Platten gehört. Es wird demnach gesondert zu betrachten sein.

Auf Tafel II sieht man die Fassade eines Gebäudes. Eine mit einem flachen Dache eingedeckte Säulenhalle wird in der Mitte von zwei größeren Säulen, die einen Giebel tragen, überragt. Am Dache sind Flach-, Deck- und Firstziegel angegeben. Über ihnen werden rechts und links je zwei halbkreisförmige Lünetten sichtbar, deren Zwickel Palmetten füllen: eine decorative Bekrönung, die sich nicht nur auf den beiden anderen hier veröffentlichten Platten, sondern auch sonst bei ähnlichen häufig wiederfindet.[2] Um das Verhältnis des Giebels in der Mitte zu der fortlaufenden niederen Säulenhalle rechts und links festzusetzen müssen wir, wie ich glaube, unser Auge ganz besonders einstellen. Gemeint ist hier doch wohl eine im Centrum des Baues vorspringende Säulenhalle, die in Wirklichkeit von vier oder mehr Säulen getragen werden mußte, die aber der

[2] Campana, Opere plastiche Taf. 65; Agincourt, Recueil de fragm. de sculpt. ant pl. VII 1; VIII 2.

Verfertiger des Reliefs, wohl oder übel, in einer Abbreviatur vorführt. Die Guirlande, welche sich von Capitäl zu Capitäl der beiden tragenden Säulen spannt, scheint meine Auffassung, daß es sich hier um das Vestibül eines Gebäudes handelt, zu unterstützen. Der niedere Säulenporticus setzt sich auf unserem zweiten Relief (Taf. III) in gleichmäßiger Höhe fort. Die halbierten Säulen, welche wir am rechten und am linken Rande der Reliefs sehen, sowie die halben Palmetten oben schließen sich nun zu einem fortlaufenden Ganzen zusammen. Freilich sind die mittleren Säulen der Halle der zweiten Platte auch etwas höher als die zu beiden Seiten, aber sie durchbrechen nicht das Dach wie diejenigen, welche den Giebel tragen. Dem Künstler hat wohl auch dort die Idee eines Eingangs vorgeschwebt, der aber keine vorspringende Halle bildete. Wir sind natürlich weit davon entfernt, unsere Reliefs als Quelle für römische Architekturgeschichte verwenden zu wollen. Offenbar fließen hier sowohl im Aufbau des Ganzen wie in Einzelheiten Wahrheit und Dichtung eng zusammen. Für die Capitäle der geriefelten Säulen scheinen mir auch nicht sowohl wirkliche architektonische Vorbilder vorzuliegen, sondern Werke der Kleinkunst. Etruskische Aschenkisten bieten uns für sie engere Parallelen (Rilievi delle Urne Etrusche II Taf. 67, 2; 107).

Das Giebelfeld der Platte 1 (ähnlich auf einer Terracottaplatte bei Campana, Opere plastiche Taf. 94) ist mit einem Reliefschmucke versehen, zwei einander zugewendeten, bärtigen und geflügelten Meerwesen mit einem Flossenkranze um die Hüften und Fischschwänzen. In den Händen halten sie ein schildartiges Rund empor. Ist hier ein wirklicher Schild gemeint, so könnte man an die Waffen des Achill denken. Jedesfalls sind aber diese Figuren rein decorativ. Sie schließen keine innere Beziehung zu dem Ganzen unseres Relieffrieses in sich. Merkwürdig ist, daß auch hier etruskische Aschenkisten und Sarkophage sowohl für die eigentümlichen geflügelten Meerwesen selbst, wie für die Composition der zwei gegenständigen Figuren, die ein Rund halten, die nächsten Analogien darbieten.[3])

Die fünf männlichen Figuren, welche wir zwischen den Säulen unseres Giebelreliefs sehen und auch diejenige, welche sich in der Mitte des zweiten Reliefs befindet, sind, wie die Basen beweisen, auf welchen sie stehen, zweifellos

[3]) Micali, L' Italia Taf. 22—24; Martha, l' Art Étrusque 167; Inghirami Mon. Étr. Taf. 44. — Häufig sind Seewesen mit Fischschwänzen, Flügeln und Flossenansatz um die Hüften auf Aschenkisten des Museums zu Volterra n. 58. 62. 66. 70 u. s. w. Figuren, welche ein Rund halten, ebenda n. 31. 34. 162. 248 u. s. w.

Statuen, ja ich glaube, wir können noch etwas weiter gehen und sagen, es sind Bronzestatuen gemeint, denn frei und leicht, ohne Stützen und Tronke, erheben sie sich auf ihren Piedestalen. Über die Stelle, wo die Statuen der niederen Säulenporticus stehend zu denken sind, kann man im Zweifel sein. Entweder nehmen sie die Mitte der Intercolumnien ein oder aber man hat sich vorzustellen, daß sie im Innern des Gebäudes, an der Rückwand des Umgangs, aufgestellt sind und zwischen den Säulen hindurch gesehen werden. Die beiden größeren Figuren in der Mitte unserer Reliefs müssen wir uns hingegen sicher hinter den Säulen im freien Raume der Zugangshallen aufgestellt denken. Sie würden ja, im Intercolumnium stehend, den Eintritt in das Gebäude versperren.

Wir sehen auf Taf. II rechts von der Mittelfigur einen unbärtigen, nackten Jüngling, ruhig stehend, mit rechtem Standbein und linkem Spielbein. Sein Haupt ist über die linke Schulter herabgeneigt. In der Rechten hält er eine Strigilis. Die linke Hand macht sich ebenfalls mit derselben zu schaffen. Kein Zweifel, es ist hier der nämliche Typus eines das Schabeisen von Staub und Schweiß reinigenden Athleten wiedergegeben, den wir in der Statuette aus Frascati im Fine Arts-Museum zu Boston besitzen (Jahreshefte IV 152 f.). Wir müssen uns denken, daß der Jüngling den Daumen der durch die rechte Hand verdeckten linken durch die Rinne des Schabeisens gleiten läßt. Die Ansicht, in welcher die Statue von dem Verfertiger unseres Reliefs wiedergegeben ist, entspricht allerdings nicht genau einer der von mir (a. a. O.) veröffentlichten. Der Oberkörper des Epheben ist, mit Rücksicht auf die Reliefwirkung, mehr in das Profil gedreht. Hätte die Statuette aus Frascati uns nicht bereits die richtige Lösung gebracht, wie die Hände dieser in mehreren unvollständigen Exemplaren erhaltenen Athletenfigur beschäftigt waren, so würde das Campanarelief uns jetzt den Schlüssel dafür in die Hand geben. Kam es dafür zu spät an das Tageslicht, so kommt es vielleicht noch früh genug, um bei der wichtigen Frage, wie die Hände der in Ephesos gefundenen großen Bronzestatue eines Apoxyomenos (abgeb. Ausstellung der Fundstücke aus Ephesos S. 2; vgl. Jahreshefte IV 150 f.) beschäftigt waren, ein Wort mitzusprechen. Bei der jetzigen Zusammensetzung der Arme aus einer großen Anzahl von Fragmenten kommt die rechte Hand der Figur so weit über die linke zu stehen, daß der Jüngling nicht die Strigilis ausgewischt haben kann, wie bei der Frascataner Statuette, sondern, daß eine Strigilis, die man ihm in die rechte Hand gibt, allenfalls die Oberfläche der linken Hand berühren würde. Es würde also eine andere Handlung sein als diejenige, welche durch die Statuette aus Frascati, durch eine Kleinbronze in Trier (abgeb. Bonner Jahrbücher Heft 103

S. 10) und durch eine Anzahl geschnittener Steine (Jahreshefte IV 155) verbürgt ist und die wir schon in einer der Entstehung unseres statuarischen Typus vorausliegenden Zeit auf attischen Vasenbildern vielfach nachweisen konnten.[4]) (Vgl. Fig. 12.) Daß die Apoxyomenosfigur auf unserem Campanarelief, die in allen wesentlichen Zügen mit dem Typus der ephesischen Statue übereinstimmt, wiederum deutlich das Motiv des Reinigens der Striegel, nicht dasjenige des Striegelns der linken Handoberfläche, zeigt, macht aufs neue meine Bedenken gegen die jetzige Zusammenstellung der Arme an der ephesischen Bronzestatue rege.

Fig. 12 Von einer Hydria im kön. Museum zu Berlin n. 2178.

Der Wert der Figur auf dem Campanarelief beruht aber, abgesehen von den eben erörterten Umständen, besonders darin, daß sie nicht eine Weiterverwendung, nicht ein Nachklang des in Frage stehenden statuarischen Typus ist, sondern, daß sie die Statue selbst wiedergeben will. Der Verfertiger unseres Reliefs oder aber seines Prototyps war sich sicher bewußt, daß er hier zwischen den Säulen einer Fassade einen bekannten statuarischen Typus aus altgriechischer Zeit dem Beschauer vor Augen stellte und wir fügen hinzu ein Werk, das alle Merkmale attischer Kunstweise aus dem Ende des fünften Jahrhunderts an sich trägt, dem ruhig stehenden Discobol im Vatican und dem Münchner Ölausgießer nahe verwandt (vgl. Amelung, Antiken in Florenz 23).

Von diesem festen Standpunkte ausgehend, werden wir nun versucht sein, auch in den übrigen Statuen unseres Campanareliefs bekannte statuarische Typen griechischer Kunst nachzuweisen. Für die rechts von unserem Apoxyomenos stehende Jünglingsfigur, die sich ähnlich auf anderen, dem unseren verwandten Campanafriesen findet, ist dieser Versuch denn auch bereits gemacht worden. Man hat, um mich kurz zu fassen, diese dem Diadumenos des Polyklet nahe stehende Gestalt die den einen Arm zum Haupte führt, für ein Werk dieses selben Meisters erklärt und schließlich auch versucht, sie mit einer beglaubigten polykletischen Statue, dem Knabensieger Kyniskos, in Verbindung zu bringen.[5])

[4]) Ein weiteres Beispiel eines die Striegel auswischenden Athleten wird hier nach einer Bause, die ich Robert Zahn verdanke, wiedergegeben (Fig. 12) Berlin n. 2178, streng rotfig. Hydria. — Auch auf dem bekannten Relief mit Apoxyomenoi auf der Akropolis von Athen (abgeb. Annali 1862 Tav. M) wird man in dem ‚Antigonos' einen das Schabeisen reinigenden Athleten erkennen müssen, ähnlich dem Peleus auf dem Bologneser Krater (Jahreshefte IV 154 Fig. 178).

[5]) Ersilia Caetani-Lovatelli, Nuova Miscellanea X 13ff.; Furtwängler, Meisterwerke 453ff.; Collignon,

In diese gegenwärtig durch A. Mahler (Polyklet und seine Schule 43 ff.) neu angeregte Controverse sich einzumischen, wäre hier nicht der rechte Ort. Wir halten uns nur an das, was wir tatsächlich auf unserem Relief vor uns sehen. Ein nackter Ephebe — kein Knabe — steht mit linkem Standbein und rechtem Spielbein vor uns. Das Haupt, nicht mit dicklockigem Haare, wie es scheinen könnte, sondern mit einem Kranze bedeckt, folgt der Richtung des Spielbeins. Die linke Hand ist gesenkt und stützt eine Palme auf den Boden neben der Basis auf. Die rechte Hand liegt an dem Haupte an, so daß ein Stück des Daumens sichtbar ist, die Spitzen der anderen vier Finger aber hinter dem Kopfe verschwinden. Bei keiner der Repliken einer ähnlich bewegten Statue polykletischen Charakters (sieh die Zusammenstellung bei Mahler, Polyklet 44 Anm. 3) ist die rechte Hand erhalten.[6]) Die Reconstructionen, welche Philios (Ἐφημ. ἀρχ. 1890 σ. 211) vorschlägt, ein sich Striegeln der Stirne, und Furtwängler (Meisterwerke 459) ein sich Bekränzen und Helbig (Rendiconti dell' Accad. dei Lincei 18 Dic. 1892 p. 790 f.) ein sich gegen die Sonne Schützen und endlich neuerdings Mahler (Polyklet 49) ein Speerschleudern, beruhen sämtlich auf mehr oder minder willkürlichen Vermutungen. Da sich der vorher besprochene Apoxyomenos unseres Reliefs als ein zuverlässiges Dokument erwiesen hat, sind wir berechtigt, denselben Maßstab auch an diese zweite Athletenfigur zu legen. Die Statue, welche unser Relief wiedergeben will, kann nur entweder sich irgendwie mit dem Kranze, dessen Bänder über ihre Schultern fallen, zu schaffen gemacht haben, oder aber, sie legte die Hand als Attitüde des Ausruhens auf den Hinterkopf, eine ja auch uns, besonders bei aufgestütztem Arme, noch heutzutage geläufige Geste. Wir werden dabei stehen bleiben, daß es einen polykletischen Statuentypus dieser Art gegeben haben wird, aber wir werden schon deshalb, weil die Figur keine knabenhaften Formen zeigt, an einen Zusammenhang mit dem ‚Kyniskos' nicht denken.

Auf der linken Seite der Säulencolonnade unseres Reliefs stehen zwei weitere Statuen, welche untereinander eine gewisse Zusammengehörigkeit zeigen. Beide stellen ausgewachsene, bärtige Männer dar, deren ruhig herabhängende Unterarme mit Schlagriemen umwickelt sind. Die Art, wie die Kämpfer einander gegenüberstehen, der eine mit zur Seite gesetztem rechten, der andere mit zur Seite

Hist. de la sculpture I 499; Bull. de corr. hell. 1881 p. 65 ff.; Mahler, Polyklet und seine Schule 49 ff.; Amelung, Phil. Wochenschrift 1902 S. 274.

[6]. Ein vor kurzer Zeit im Thermenmuseum zu Rom neu aufgestellter Torso trägt die Bezeichnung: „Atleta in atto di coronarsi. Kyniskos di Policleto". Der Körperbau hat aber nichts an sich, was direct an Polyklet erinnert.

gesetztem linken Beine, in etwas nach hinten übergebeugter Stellung, die Köpfe wie herausfordernd einander zugewendet, könnte uns auf den Gedanken bringen, daß wir hier ein Pendant von Statuen vor uns haben, ähnlich wie die beiden jugendlichen Ringer aus Ercolano im Saale der Bronzen des Museo Nazionale zu Neapel. Die Gesamterscheinung unserer Faustkämpfer mit den relativ kleinen und anscheinend brutalen Köpfen wird jedermann an den sitzenden bronzenen Faustkämpfer des Thermenmuseums in Rom und an den Kopf des bärtigen Faustkämpfers aus Olympia erinnern.[7]) Diese Werke hat man dem Ende des vierten Jahrhunderts zugewiesen, dem sikyonisch-lysippischen Kunstkreise. Statuentypen dieser Zeit werden also höchstwahrscheinlich die Athleten auf unserem Tonrelief wiedergeben, wofür auch die lysippisch schwebende Stellung der Figuren spricht. Freilich bin ich nicht im stande, erhaltene Statuen in unserem Antikenvorrat nachzuweisen, welche als Prototype für die Figuren unserer Tonplatte gelten könnten. Aber die Möglichkeit, daß solche einmal ans Tageslicht kommen, ist ja immer vorhanden. Würden sie uns in einem fragmentarischen Zustande wiedergegeben, so würde unser Relief sich wiederum insofern nützlich erweisen, als es den Weg für die richtige Ergänzung der verlorengegangenen Teile zeigen würde.

In der Mitte des Reliefs endlich befindet sich, die Athletenstatuen zur Seite weit überragend, eine Statue, wir dürfen sagen, eine Colossalstatue des Herakles. Der Heros steht ruhig da, mit rechtem Standbein und linkem Spielbein. Sein bärtiges, mit einer Tänie geschmücktes Haupt ist, der Richtung des Standbeines folgend, etwas nach links gewendet. Mit der Rechten setzt er die Keule auf die Basis auf. Über den gesenkten linken Unterarm fällt die Löwenhaut herab, Arm und Hand verhüllend. Man wird vielleicht glauben, dies sei eine ganz allgemeine Figur, eine von vielen; aber wenn wir den Blick über die große Menge von Heraklesstatuen gleiten lassen, die jetzt in Reinachs Répertoire de la Statuaire vereinigt sind, finden wir, daß doch nur ein einziger statuarischer Heraklestypus mit unserer Figur Ähnlichkeit hat und dieser allerdings die denkbar größte. Es ist dies die schöne, überlebensgroße Statue im zwölften Compartimento des Museo Chiaramonti n. 294 (Fig. 13), welche aus einer römischen Thermenanlage in Oriolo Romano, unweit Bracciano, stammt.[8]) Man beachte, wie außer der allgemeinen Anlage der Figur besonders die Schichtung der Löwenhaut über dem

[7]) Collignon, Hist. de la sculpture 490 ff.

[8]) Unsere Abbildung ist nach einer von Herrn Prof. Petersen freundlichst überlassenen Photographie hergestellt. Abgebildet auch bei Mahler, Polyklet 145; Clarac pl. 791. 1985; Reinach, Répertoire I 467, 4.

linken Unterarme an der Statue und an dem Relief übereinstimmen. Hier wie da ist die Hand, ohne Attribute zu halten, unter dem Felle verborgen. Der Kopf der Löwenhaut erscheint an derselben Stelle, die Pranken hängen beidemal ganz ähnlich herab. Der Kopf der Statue auf unserer Tonplatte erscheint allerdings etwas massiger und größer als bei der vaticanischen Statue. Auch die Binde ist eine Zutat, die wir bei jener Figur vermissen. Sie war indessen vielleicht dort einstens aus Bronze hinzugefügt.

Fig. 13 Statue im Museo Chiaramonti.

Die kunstgeschichtliche Stellung der Herakles aus Oriolo hat Furtwängler (Meisterwerke 597 Anm. 1) zu bestimmen gesucht. Er findet in der Statue eine interessante Verschmelzung des Schemas des polykletischen Doryphoros mit lysippischer Formengebung. Mahler stimmt ihm hierin bei (Polyklet 140) und bemerkt richtig, daß vor allem der relativ kleine Kopf der Statue im Chiaramonti lysippisch anmute bei sonstigem polykletischen Grundschema. Die Statue auf unserer Campanaplatte hat nun aber, wie wir sahen, durchaus keinen kleinen Kopf. Sie dürfte demnach vielleicht das polykletische Prototyp treuer wiedergeben als der vaticanische Marmor.

Fig. 14 Mittelfigur von Tafel II.

Die Wahl der Heraklesstatue zwischen den vier Athletenstatuen unseres Campanareliefs ist keine willkürliche. Wo im Altertume Athleten waren, wurde ja auch Herakles geehrt, das Vorbild aller männlichen Kraftentfaltung, der Vorstand der Ringschulen und der Begründer der großen griechischen Agone. „Prospetto d' una palestra atletica" hat schon Campana in seinen ‚Opere plastiche' ähnliche Terracottareliefs mit Säulenhallen, in denen Statuen, Hermen und Vasen stehen, benannt. Wir werden auch auf unserem Relief nichts anderes als eine solche erkennen. Der architektonische Aufbau des Gebäudes entspricht ja unge-

fähr den Vorstellungen, welche wir aus den Ausgrabungen von antiken Palästren mit ihren Hallen und Höfen gewinnen (vgl. Furtwängler, Meisterwerke 618). Andererseits spricht aber die Auswahl der Statuen unter der Porticus dafür: ein Athletengott unter vier Athleten. Aber auch unsere zweite Platte fügt sich dem Sinne nach der ersten an. Es stehen hier zwischen den Säulen zwar keine Athletenstatuen, sondern große Gefäße, offenbar Bronzevasen, eine Amphora und eine Kanne, ferner zwei bärtige Hermen, aber die Mitte nimmt, dem Herakles auf der Giebelplatte an Größe gleich, eine jugendliche Hermesstatue ein, auch dem Sinne nach ein Gegenstück zu ihm, denn neben Herakles wurde allerorts Hermes in den Palästren gefeiert, der schnelle und gewandte, der „Ephebe unter den Epheben".

Der Gott steht mit etwas ausgebogener rechter Hüfte fest auf dem rechten Beine; das linke ist zur Seite, beziehentlich rückwärts gesetzt. In der Linken schultert er das Kerykeion. Die Chlamys fällt von der linken Schulter über den Oberarm herab. Die gesenkte rechte Hand hält einen Beutel.[9]) Das Haupt, ein wenig nach links, in der Richtung des Spielbeins, gewendet, ist mit einem Petasos bedeckt. Dieser ist zum Teil und das Gesicht leider ganz verrieben, doch steht außer Zweifel, daß der Gott unbärtig war. Eine Tänie, welche den Petasos festhielt, fällt über die Schultern der Figur herab.

So sehr sich auch diese Gestalt als die Wiedergabe einer Statue, und zwar einer sehr schönen Statue durch ihre ganze Erscheinung darstellt, bin ich doch außer stande, eine Gestalt nachzuweisen, die in allen Theilen mit ihr übereinstimmt. Einige Ähnlichkeit hat der Hermes von Trozen im Nationalmuseum zu Athen (abgeb. Arndt-Amelung, Einzelankauf 633/4; Mahler, Polyklet 141). Auch dieser hat rechtes Stand- und linkes Spielbein und hat die Chlamys in ähnlicher Weise über der linken Schulter drapiert, jedoch ist der mit dem Petasos bedeckte Kopf nach der rechten Schulter gewendet und die Arme sind etwas anders bewegt. Ähnlich steht es mit der schönen Kleinbronze des British Museum n. 825 (abgeb. Catalogue of the bronces pl. 24; Furtwängler, Meisterwerke 427). Diese stimmt im Standmotiv, in der Anordnung der Chlamys und in der Biegung der gesenkten rechten Hand, die ebenfalls einen Beutel hält, sehr treu mit der Figur unseres Reliefs überein, aber das unbedeckte Haupt ist auch dort nach der Richtung des Standbeines hingewendet und das Kerykeion in der Linken wird nicht geschultert, sondern vorgestreckt. Beide Figuren hat man mit Polyklet in

[9]) Der Beutel ist allerdings bei dem Athletengotte Hermes etwas merkwürdig. Er gehört aber so eng zum Wesen des Gottes, daß er den antiken Menschen gewiß auch hier nicht auffällig war.

Beziehung gesetzt. Einen Hermes aus polyklletischem Kunstkreise dürfen wir also vielleicht als Vorbild für die Statue auf unserem Relief voraussetzen, wie wir als Vorbild für den Herakles ebenfalls eine Statue von dieses Meisters Hand oder aus dessen Schule gefunden haben. Daß die bärtigen Hermen rechts und links von der Statue des jugendlichen Hermes denselben Gott in einer älteren Bildung wiedergeben, ist zum mindesten sehr wahrscheinlich.

Die Giebelplatte mit dem Herakles kam bei den Ausgrabungen zuerst zum Vorschein. Es lag nahe zu vermuten, daß, wenn eine Wechselplatte hinzukäme, dieselbe als Pendant zu dem Herakles den anderen Athletengott, Hermes, zeigen würde. Aber diese zweite Platte brachte eine Überraschung, an die niemand im voraus denken konnte, nämlich den Namen des Meisters unseres Frieses (Fig. 15). Er steht auf der Basis der Hermesstatue: Octavi (scilicet opus). Die Buchstaben dieser Inschrift sind nicht, wie es bei den Ziegelstempeln die Regel ist, aus der Form herausgepreßt, sondern sie sind mit einem Griffel in den noch weichen Ton vor dem Brande eingedrückt. Es ist darum nicht zwingend, daß jede Platte mit dem Hermes die Inschrift wiederholte. Der Zufall, der uns gerade diese zurückgegeben hat, wäre dann ein besonders glücklicher zu nennen.

Fig. 15 Inschrift der Tonplatte Tafel III.

Der Index von Meisternamen auf Campanareliefs ist ein sehr kleiner. Wir kennen die Namen Annia Arescusa, M. Antonius Epaphrus, C. Calpetanus Favor und dazu einige unsichere und fragmentierte (CIL XV 1 p. 487 n. 2538 ff.). Unter diesen befindet sich auch bereits der Name unseres Octavius (l. c. n. 2548). Er steht auf zwei Relieffragmenten, welche einen Priester mit einem Opferstier darstellen, und zwar ist er dort mit aus der Form gepreßt, nicht wie bei unserem Athletenrelief mit dem Griffel eingedrückt. Das eine Fragment befand sich einst bei Josef Spithöver in Rom und wurde in dessen Villa ebenfalls auf dem Grund und Boden der sallustianischen Gärten gefunden. Es ist zur Zeit verschollen. Das andere wird im kgl. Museum zu Kopenhagen aufbewahrt. Auf dem ersteren sind die Lettern AVI, auf dem zweiten CTA erhalten. Ferner ist es auch sehr wahrscheinlich, daß unser Octavius derselbe figulus ist, dessen Namen wir auf einer Anzahl römischer Tonlampen antreffen (CIL XV 2 n. 6583).

Durch den Fundort sowohl unserer neuen wie des Spithöver'schen Reliefs wird erwiesen, daß Octavius, in dem wir entweder den Verfertiger dieser Terracotten oder

den Fabriksherrn erkennen müssen, für Bauten in den Gärten Sallusts Lieferungen machte. Nicht zu erweisen aber ist natürlich, daß er für den Sallustius selbst, also im Verlaufe des letzten Jahrhunderts v. Chr., tätig war. Die Gärten wurden ja später Besitztum der Kaiser. Auch aus der Form der Buchstaben wage ich nicht einen Schluß auf die Lebenszeit des Octavius zu ziehen. Daß derselbe ein Freigelassener des August war, ist immerhin möglich, aber freilich gab es viele römische Familien dieses Namens. Eventuell kann uns der Zufall in Zukunft noch eine Lösung dieser Fragen bringen. Es kommt nämlich vor, daß Namen, die sich auf Campanareliefs finden, als Stempel auf gewöhnlichen Bauziegeln wiederkehren. Kann man den Bau, zu dem die Ziegel gehören, chronologisch fixieren, so ist damit zugleich die Lebenszeit des betreffenden Fabrikanten festgestellt. Dieser Fall liegt bei dem oben genannten C. Calpetanus Favor vor. Sein Name steht auf Ziegeln trajanischer und hadrianischer Bauten (CIL XV 1 p. 487).

Wir wenden jetzt zunächst unsere Aufmerksamkeit einige Augenblicke dem dritten Relief (Fig. 11) zu. Dasselbe stellt ebenfalls eine Säulenhalle, wie die beiden anderen Platten, dar, bekrönt von den gleichen halbkreisförmigen Lünetten mit dazwischen gesetzten Palmetten. Wie weit sich die Platte auf der linken Seite, wo sie gebrochen ist, fortsetzte, läßt sich genau nicht sagen. Doch ist sehr wahrscheinlich, daß das Intercolumnium mit der menschlichen Figur die Mitte der Platte bildete. Wir hätten demnach links nur noch eine Halbsäule zu ergänzen. Die Säulen der hier dargestellten Colonnade haben fortlaufend alle die gleiche Höhe. Dem Meister mag hier die Langseite eines Gebäudes, nicht, wie bei den Reliefs 1 und 2, eine Fassade vorgeschwebt haben.

Gleich der Hermesplatte weist das dritte Relief auch nur eine menschliche Figur auf. Die zwei Intercolumnien rechts und links sind mit Hermen und Vasen gefüllt. Über denselben hängen auf der rechten Seite vom Architrave herab ein Amazonenschild und eine Patera, was auch sonst auf ähnlichen Darstellungen vorkommt (Campana, Opere plastiche Taf. 94—96 u. s. w.). Auf der verloren gegangenen linken Seite der Platte werden wir ebenfalls irgendwelche herabhängende Gegenstände hinzuzudenken haben. Abweichend von der Hermesplatte ist hier die Symmetrie in der Anordnung der Hermen und Vasen zwischen den Säulen aufgegeben, nicht gerade zum Vorteile der Composition. Die schlanken Hermen im ersten und vierten Intercolumnium von links scheinen Panshermen zu sein, wenn sich dies auch, da das Relief nicht sehr scharf ist, nicht sicher feststellen läßt. Interessanter als auf Platte 2 sind auf der dritten Platte die Vasen. Im ersten Intercolumnium links steht ein Krater mit geriefeltem Culot

im vierten von links eine Amphora, deren Henkel als Greifenköpfe gebildet sind. Der Bauch des Gefäßes war mit irgendwelchem Reliefschmuck versehen. Beide Gefäße stehen auf Untersätzen in Form einer sitzenden Sphinx mit aufgebogenen Flügeln. Diese Untersätze sowohl wie die Vasen, wird man ihrer technischen Behandlung nach auch hier als Bronzewerke aufzufassen haben. Ihrem Sinne nach sind sie vielleicht nicht rein decorativer Schmuck, sondern wir haben in ihnen Preisvasen, von siegreichen Athleten geweiht, zu erkennen.

Die im mittelsten Intercolumnium stehende Figur stellt wiederum einen Athleten dar, und zwar einen jugendlichen. Das rechte Bein fest auf den Boden setzend, das linke in Schrittstellung nach sich ziehend, wendet der Ephebe sein Haupt nach links, in der Richtung des Spielbeins. Die gesenkten Arme sind, ähnlich wie bei den bärtigen Athleten des Giebelreliefs, mit Schlagriemen umwunden. Der in unserer Abbildung zwischen der linken Hand und der Hüfte erscheinende runde Gegenstand ist nicht etwa ein Discus, sondern ein Stück der weißen Engobe, welche die Unterlage für die Bemalung bildete. Die gesenkte rechte Hand des Jünglings hält eine nach oben sich verjüngende elastische Rute. Es wird wohl eine Palme sein sollen, ähnlich wie sie der Athlet im äußersten rechten Intercolumnium auf Relief 1 in der Hand hält. Merkwürdig ist freilich, daß die mit dem Schlagriemen umwickelte Hand die Palme fassen kann. Bei den mit den Riemen umwundenen Händen schauten ja nur die Spitzen der Finger aus der Umhüllung hervor, wie man sich durch einen Blick auf die Bronzestatue des Faustkämpfers im Thermenmuseum zu Rom überzeugen kann (Collignon, Histoire de la sculpture II fig. 257).

Die Figur des dritten Reliefs ist die am wenigsten glückliche unserer Statuenserie. Sie erscheint ziemlich plump und kurz. Deutlicher jedoch als bei irgend einer der anderen Statuen ist das Schrittschema der Figur zu erkennen. Daß dasselbe wiederum auf Polyklet und seine Schule weist, ist nicht zu verwundern, denn diese Meister waren ja Athletenbildner par excellence. Das statuarische Vorbild für unsere Figur bleibt uns allerdings auch noch zu finden übrig.

Daß aber das dritte Athletenrelief bei der großen Ähnlichkeit mit den beiden zuvor besprochenen und bei dem gleichen Fundorte ebenfalls ein Werk des Octavius ist, kann man als sicher annehmen.

Das ungewöhnliche gegenständliche Interesse, welches die neugefundenen Octaviusreliefs darbieten, hat uns noch nicht dazu kommen lassen, auf die Terracotten als solche einzugehen. Der Ton, aus welchem sie bestehen, ist nicht sehr fein geschlemmt, vielmehr bröcklig und nicht sehr reich mit Stücken von Puzzolan-

erde durchsetzt. Die ganze Fläche der Reliefs war, wie auch sonst üblich, mit einer weißgelben Kreideschicht überzogen, auf welcher die Bemalung aufsitzt. Letztere ist bei unseren beiden ersten Reliefs durchaus übereinstimmend, bei dem dritten wenigstens sehr ähnlich. Kleine Differenzen in der Bemalung kommen allerdings auch auf den verschiedenen Exemplaren des Giebelreliefs vor. So ist zum Beispiel der Raum zwischen der Guirlande und dem Giebelgeison auf einigen dunkelrot, auf anderen gelb gefärbt. Im großen und ganzen stellt sich die Bemalung der drei Reliefs folgendermaßen dar. Die Intercolumnien sind wechselnd blau und gelblich, und zwar so, daß die blaue Färbung rechts beginnt und nach links hin mit der gelben wechselt. Die Säulen und Capitäle sind weiß, ebenso der Architrav der fortlaufenden Säulenhalle. Die darüber liegende Platte ist blau. Das Dach war weiß. Die halbrunden Lünetten sind wechselnd gelblich und braunrot bemalt. Die Palmetten sind wiederum weiß. Bei den Giebelplatten ist das Geison blau, die Einfassung des Giebeldreiecks gelb. Das Tympanon hat blauen Grund. Die Seedämonen sind gelb, ihre Haare dunkelrot, das Rund, welches sie halten, bisweilen ebenfalls dunkelrot, bisweilen jedoch, wie auf dem Wiener Exemplare, hell karmesinrot. Die Statuen und ihre Basen sind gelblich weiß, ebenso die Hermen und Vasen. Die Haare aller Statuen und einzelne Teile derselben, wie Keule und Löwenfell des Herakles auf Relief 1 und der Beutel des Hermes auf Relief 2 sind braunrot bemalt.[10]) Das dritte Relief schließt sich in der Färbung im allgemeinen den beiden anderen an. Auch hier sind blau und gelb die herrschenden Farben. Braun und rot accompagnieren nur. Die Bemalung unserer Reliefs als Ganzes ist etwas reichlich bunt und grell, auch hat sie etwas Handwerksmäßiges. Feinere Details der Reliefs sind durch Engobe und Farbe vielfach überkleistert. Man kann sich derartige bunte decorative Reliefs eben nur im Zusammenhang mit lebhaft bemalten Wänden denken.

Der Falz, welchen alle drei Reliefs am unteren Rande zeigen, scheint darauf hinzudeuten, daß sie mit weiteren Terracottaplatten verbunden waren. So erklärt es sich vielleicht auch, daß diese relativ großen und schweren Platten keine Nagellöcher zur Befestigung an die Wandfläche zeigen, sondern nur mit Mörtel,

[10]) Diese naturalistische Bemalung der Statuen scheint unserer Auffassung, daß hier Bronzestatuen gemeint sein sollen, zu widersprechen. Ich glaube jedoch, daß der Arbeiter, welcher die Tonplatten bemalte, sich darüber kein Kopfzerbrechen machte. Ich kann übrigens dafür Parallelen von griechischen Terracotten beibringen. Im Berliner Museum befindet sich seit kurzem eine Tonspiegelkapsel mit Figuren in Relief, eines jener bekannten Surrogate für bronzene Spiegel, die beim Gräbercult verwendet wurden. Obwohl diese Kapsel zweifellos ein Bronzewerk wiedergeben soll, sind die Figuren ganz naturalistisch bemalt mit braunen Haaren, roten Lippen und farbigen Gewändern.

der die ganze Rückseite der Reliefs (auch die Rückseite der Giebel) bedeckt, angeklebt waren.

Auf die Frage, welcher Art das Gebäude gewesen sein mag, in welchem unsere Octaviusreliefs angebracht waren, ist, da dieselben nicht in systematischen Ausgrabungen, sondern zufällig auf einem Bauterrain gefunden wurden, eine Antwort durch den Spaten nicht zu erwarten. Da die Darstellungen aller drei Platten palästrisch sind, könnte man meinen, daß sie zum Schmucke der Räume eines römischen Gymnasiums gedient hätten. Aber es kommt mir innerlich nicht wahrscheinlich vor, daß man das Bild, welches das Gebäude und dessen Höfe selbst boten, im Innern desselben noch einmal als Decoration wiederholte. Zudem sind unsere Octaviusreliefs durchaus nicht etwa die einzigen ihrer Art. Derartige Hallen mit Athletenfiguren, Vasen und Hermen waren eines der gangbarsten ‚Muster' Campana'scher Terracottafriese, wie die Anmerkung des Näheren nachweist.[11]) Ich habe in Rom Bruchstücke solcher Reliefs vielfach aus den Fundamenten antiker Gebäude ans Tageslicht kommen sehen, die sicher keine Palästren waren.

Die Octaviusreliefs haben ferner auch nur bedingt darauf Anspruch, als etwas völlig Neues zu gelten. Zwar nicht in derjenigen Erhaltung und Vollständigkeit, wie wir sie in unseren Abbildungen vor uns sehen, aber in Bruchstücken, die aus denselben Formen gepreßt sind, waren sie bereits vorhanden und sind auch zum Teil bemerkt und gewürdigt worden. Wir finden in einer älteren Publication, bei d'Agincourt, Recueil de fragments de sculpture antique, auf Tafel 8, 3 und auf Tafel 20, 1 ein Fragment von der rechten und eines von der linken Seite unseres ersten Reliefs mit dem Giebel. Wie öfters in Werken älterer Zeit sind die Bruchstücke im Spiegelbild wiedergegeben. Auf dem ersteren ist der Apoxyomenos zwischen einer Halbsäule und einer Säule bis zu den Hüften erhalten. Die Striegel in der Hand ist jedoch nicht mehr sichtbar. Von der neben ihm stehenden Figur, welche die Hand zum Haupte führt, ist nur ein Teil des Kopfes und der gebogene Arm übriggeblieben. Das zweite Fragment auf Tafel 20, 1, dessen Zusammengehörigkeit mit dem eben genannten d'Agincourt nicht erkannt hat, zeigt den äußersten Athleten links mit den Faustriemen und von seinem Genossen

[11]) Fünf mehr oder weniger zerstörte Tafeln befinden sich in der Sammlung des Conservatorenpalastes zu Rom, darunter einige von großer Feinheit und Strenge der Figuren. Viele Fragmente ähnlicher Art werden im Thermenmuseum, und im Magazzino communale des Giardino botanico aufbewahrt. Die Sammlungen des Louvre, des British Museum, des Museum zu Brüssel, zu Berlin und andere haben ebenfalls Bruchstücke ähnlicher Platten. Ein sehr gutes Exemplar befindet sich im Besitze Prof. C. Neumanns in Heidelberg. Vgl. dazu auch die bei Campana, Opere plastiche Taf. 94 ff. publicierten Platten.

den einen herabhängenden Arm mit der Schulter sowie ebenfalls den größten Teil einer Säule und einer Halbsäule.[12]) Ferner befindet sich im Berliner Museum ein Bruchstück mit dem oberen Teile des Apoxyomenos und ein anderes mit dem Oberkörper des einen bärtigen Athleten; letzterer steht allerdings in einer etwas anderen Umgebung. Im Münchner Antiquarium endlich sind zwei Fragmente, das eine mit dem Herakles der Giebelplatte, das andere mit dem Hermes der zweiten Platte. Auf der Basis dieser Figur sind auch hier Reste der Meisterinschrift erkennbar (Fig. 16).

Zum Schlusse erhebt sich noch die Frage, welchen Anteil der Verfertiger unseres Relieffrieses an dem Kunstwerke als solchen hat. Es ist bekannt, daß die Campanareliefs, ähnlich wie die Aretiner Töpferware oder auch wie die Marmorwerke der sogenannten neuattischen Schule zum allergrößten Teile Kunstwerke aus zweiter Hand sind. Die Vorbilder für diese Arbeiten liegen meist in der griechischen Kunst in vergangenen Jahrhunderten ausgebildet vor und werden eklektisch zusammengestellt, erweitert, beschnitten, vergrößert, verkleinert, kurz auf alle Art neuen Bedürfnissen angepaßt. Daß unser Meister die einzelnen Elemente seiner Composition fertig vorgefunden hat, scheint uns mit Rücksicht auf die vielen ähnlichen erhaltenen Athletenreliefs sicher. Kleine Zutaten mögen von ihm selbst sein, ähnlich wie wir das bei der Aretiner Ware so häufig finden. So glaube ich, daß die Palme in der Hand des rechts auf dem Giebelrelief befindlichen letzten Athleten, die nicht auf die Basis auftrifft, ursprünglich nicht zu der Figur gehörte, ebensowenig wie diejenige in der Hand des Faustkämpfers in der Mitte des dritten Reliefs. Auch in der Form der Säulencapitäle und in den Figuren des Giebels glaubten wir ja Anklänge an italisch-etruskische Kunst, also, einen localen Einfluß zu verspüren. Ein Lob ist unserem Meister zu zollen für den Reichtum von Gestalten, die er in dem Hauptrelief mit dem Giebel entfaltet. Es hat ihn hier ein ähnliches künstlerisches Gefühl geleitet, wie den Meister eines der viel bewunderten Werke des Altertums, den Ver-

[12]) Hauser hat in seinen Neuattischen Reliefs S. 146 die Wichtigkeit dieser Fragmente richtig herausgefühlt. Er stellt sie mit der bekannten Apoxyomenoi-Basis auf der Akropolis von Athen (abgeb. Annali 1862 tav. M), mit dem Relief bei Le Bas, Monum. figurés Taf. 62, 2 und mit den Figuren einer neuattischen Marmorbasis, einst im Palazzo Lorenzana in Rom, jetzt im Fine Arts-Museum zu Boston, zusammen. Die Verwandschaft der Figuren unserer Terracottareliefs mit denjenigen der Lorenzanabasis ist größer als Hauser ahnen konnte, insofern auf beiden Monumenten die Figuren auf Piedestalen stehen, also als Statuen zu denken sind. Die eine der drei Figuren der Marmorbasis ist in der Tat eine Copie des Doryphoros des Polyklet, wie ich aus mir vorliegenden Photographien des schönen Monuments sehe. Auch die beiden anderen Figuren haben einen durchaus statuarischen Charakter (Hermes, Meleager?).

fertiger des Sarkophags der ‚Pleureuses' in Sidon. Sind auch dort lebende Wesen gemeint, die zwischen den Säulen lehnen, hier Statuen, so ist die Wirkung doch dieselbe: in der strengen Umrahmung je zweier Säulen entwickeln menschliche Gestalten ein reizvolles Spiel bewegter Linien.

Doch genug. In dem Augenblicke, wo der Sammelband der Campanaterracotten, welchen v. Rohden im Auftrage des deutschen archäologischen Instituts bearbeitet, der Herausgabe nahe ist, wären es ‚unzeitgemäße Betrachtungen', wenn wir, von unseren Octaviusreliefs ausgehend, uns in weitere diese interessante Monumentenclasse als Ganzes betreffende Fragen einlassen wollten.

Rom. P. HARTWIG

Fig. 16 Tonplatte im Antiquarium zu München.

Zur Salzburger Bronzescheibe mit Sternbildern.

Band V Tafel V.

I.

Dem Director des Salzburger Museums, Herrn Conservator und kaiserlichem Rate Dr. Alexander Petter, danken wir, daß das auf Tafel V des vorigen Jahrgangs veröffentlichte, von Ernst Maass erläuterte Bruchstück einer mit Sternbildern verzierten Bronzescheibe noch einmal in Wien auf seinen technischen Zustand untersucht werden konnte, genauer als früher möglich war. Auch hatte bei dieser Gelegenheit der Director der Wiener Sternwarte, Herr Hofrat Professor Dr E. Weiss, die Güte, den astronomischen Befund zu prüfen und Bemerkungen darüber zur Verfügung zu stellen, die sich den folgenden unten anschließen. Nach Niederschrift dieser beiden Nachträge überraschte und erfreute uns schließlich Herr Dr A. Rehm in München durch Mitteilung einer einschlägigen Untersuchung, welche, obwohl nach der bloßen Abbildung gearbeitet, nicht nur vielfach die Beschreibung von E. Maass berichtigte und alles Astronomische klarlegte, sondern die Zweckbestimmung des Ganzen, die wir zwar vermuten mußten, doch nicht erklären konnten, mit überzeugendem Scharfsinne nachwies. Um Wiederholungen zu vermeiden, war er so freundlich, auf die Drucklegung derjenigen Teile seines Manuscriptes zu verzichten, die schon Erkanntes betrafen.

Über den Fund des merkwürdigen Stückes ist ein positives Zeugnis leider nicht zu erbringen. Nach Herrn Petters Mitteilungen wurde es dem Salzburger Museum im vorigen Jahre abgetreten von einem Salzburger Gürtler, der es von zwei unbekannten Arbeitern gekauft hatte, ohne nach der Provenienz zu fragen. Ein besonderer Anlaß zu Erkundigungen lag auch nicht vor, da das Stück mit einer starken und sehr festen Erd- und Kieskruste überzogen war, daher von Verzierungen nichts verriet, die erst in Wien bei einer in der Werkstatt des kaiserlichen Museums vorgenommenen Reinigung, die Herr Petter erbeten hatte und der Restaurator Herr Wilhelm Sturm jun. ausführte, zu tage traten. Nach dieser Entdeckung wurden zwar in Salzburg sofort, um Fundnachrichten zu erhalten, angelegentliche Nachforschungen angestellt, die jedoch zu keinem Resultate führten. Herr Petter ist aber überzeugt, daß das Stück vom Nordfuße des Kapuzinerberges stammt. Hier waren, unmittelbar vor dem jetzt nicht mehr bestehenden Linzertore, im Jahre 1890 bei Abtragung von Schutthalden des Berges römische Grabstätten mit einem Verbrennungsplatze zum Vorschein gekommen,[1]) und auf eine Fortsetzung dieses Friedhofes stieß man in den Jahren 1896 und

[1]) Näheres über diesen Fund bieten die Mitteil. d. Central-Commission N. F. XVIII 73 ff.

1807 bei Fundamentierungen, die in der Nähe für den Neubau von Häusern vorgenommen wurden. Auch hier ergaben sich wohlerhaltene, mit Knochenresten gefüllte Urnen nebst allerhand Beigaben, Fläschchen, eisernen Messerklingen und Nägeln, einer großen Bronzefibel mit durchbrochener Platte und mehreren Bronzemünzen, von denen nur eine kleinere sich, als Vespasianisch, bestimmen ließ. Aus diesen letzteren Grabungen, die nicht genau überwacht werden konnten, sei die Bronzescheibe ohne Zweifel verschleppt worden und zur Veräußerung gekommen.

Die Scheibe war gegossen und auf beiden Seiten nicht geschliffen, sondern mit einer Feile grob abgezogen, wovon noch vielfache Spuren, namentlich auf der Rückseite, vorhanden sind. Das Bruchstück hat in der Sehne eine Größe von 0·500^{m} im Radius eine solche von 0·120^{m} und ist bei einer Stärke von 0·003^{m} fünfthalb Kilogramm schwer. Die Ränder sind, von durchlochten Stellen abgesehen, rings gebrochen. Längs der beiden Radialränder gewahrt man Spuren von einem breitschneidigen Instrumente, Hacke oder Meißel, womit das ursprüngliche Ganze einmal zerstückelt wurde, und an dem runden Rande sind die Zwischenstücke zwischen den gereihten Bohrlöchern durchwegs abgebrochen.

Diese letzteren sind alle gleich in der Größe, stehen aber centrisch nicht streng in einer Kreislinie und variieren zum Teil stark und unregelmäßig in den Abständen. Sie konnten daher für ein eingreifendes Zahnrad nicht bestimmt sein, auch keiner genauen Gradeinteilung entsprechen, wie scheibenförmige Astrolabien sie besitzen mußten. Während der sphärische Rand nahezu den vierten Teil einer Kreislinie beschreibt, zählt man nicht mehr als 15 sichere Löcher (an zwei größeren Bruchstellen ist der Ausfall von zwei oder allenfalls drei weiteren möglich), also eine viel zu geringe Zahl, wenn ein Loch einem Grade entsprechen sollte. Wie Techniker mir versicherten, hätte man sie vielmehr gebohrt, um die Scheibe aus einem größeren Bleche zu lösen, welch „Ablochungsverfahren" in kleineren Werkstätten bei stärkeren Blechen noch jetzt in Gebrauch stehe, während in größeren die Säge dafür verwendet werde. Rätselhaft ist aber bei jener technischen Erklärung, warum die Bruchränder nicht abgefeilt wurden und daß die Löcherreihe die Tierkreisbilder störend und schädigend durchschneidet.[2])

Die Verzierungen der Platte sind teils einpunktiert, teils mit dem Stichel ziemlich tief und breit eingegraben: nur die Innenzeichnung am Körper des Stiers und die Trennungsstriche, die sich auf der Vorderseite zwischen den Tierkreisbildern, auf der Rückseite annähernd an den nämlichen Stellen zwischen

[2]) Die richtige Erklärung gibt Dr Rehm im Abschnitt III.

den entsprechenden Inschriften finden, sind mittels eines rundlichen Ziehbunzen eingedrückt. Alles in geschickter flotter Technik, wenn auch mit mannigfach nachlässigen oder unerfreulichen Einzelheiten, ähnlich wie an vielen etruskischen Cisten. Mißraten ist das Gesichtsprofil des Perseus und die Proportion aller Füße. Schwerlich mit Absicht sind Punktrosetten im Gewande der Andromeda nur oberhalb, im Chiton des Wagenlenkers nur unterhalb des Gürtels verwendet. Dem letzteren fehlt der Nasenflügel und das Ohr, ein Ohr auch dem Perseus, jedesfalls das rechte der Andromeda. Die Pupillen sind nur durch einen Punkt angedeutet. Immerhin möchte ich glauben, daß die Zeichnungen nicht jünger als das dritte Jahrhundert n. Chr. sind, recht wohl aber älter sein können. Damit stimmt, daß die Schrift, die auf der Vorderseite eingeritzte Doppelconturen, auf der Rückseite tiefe Furchen zeigt, sehr sauber und correct ausgeführt ist und in der I longa des Wortes MAI|VS ein Zeitkriterium enthält. Nach einer Untersuchung von Jakob Christiansen[3]) und ergänzenden Mitteilungen Eugen Bormanns beginnt der Gebrauch der I longa in der Zeit des Sulla, erreicht die höchste Frequenz in den beiden ersten Jahrhunderten n. Chr. und erhält sich vereinzelt noch bis in die Mitte des dritten, während sichere Beispiele aus späterer Zeit fehlen.

Die Beschreibung, die E. Maass nach der Abbildung gab, ist in einigen Punkten zu berichtigen und zu ergänzen. Auf der rechten Schulter des einen, als Herakles dargestellten Zwillings liegt die rechte Hand des andern auf, den Maass als Apollon nachwies:[4]) durch die Umarmung waren sie also als Brüderpaar charakterisiert. Vom Stier ist nicht der Vorderteil, vielmehr die ganze Gestalt gegeben, wie die trotz fehlerhafter Zeichnung noch charakteristische Andeutung des Schwanzes lehrt.[5]) Die Schrift der Rückseite beweist, daß das Fischbild sich weiter nach links erstreckte, in verlorenem Contur konnte hier sehr wohl der Kopf eines zweiten Fisches angebracht sein.[6]) Das von der Schulter des Wagenlenkers abspringende Tier scheint ein Geweih zu tragen, das zweite, über seinen

[3]) Jacobus Christiansen, De apicibus et I longis inscriptionum latinarum, Husum 1880 (Kieler, Doctordissertation), wo auf p. 32 ff. auch Beispiele für die Vereinigung von I mit I longa gegeben sind und als Andeutung des Halbvocals j erklärt werden.

[4]) [Als gleichberechtigt wird indes die Deutung auf Zethos und Amphion zu gelten haben. Rehm.]

[5]) Vgl. z. B. die Münztypen bei Svoronos, Numismatique de la Crète pl. XXVII und Imhoof-Blumer und Otto Keller, Tier- und Pflanzenbilder Taf. III. [Beim Stier ist wohl anzunehmen, daß zwar der ganze Rumpf, nicht aber die Hinterbeine angegeben waren, so daß das Ende seines Leibes eine ἀποτομή ist. Die Ταύρου κέρκος kennt der Meteorologe und Astronom Kallippos (ca. 330 v. Chr.), vgl. Gem. Isagog. (Parapegma) p. 218, 6. 230, 13 Man.; auch Nicandr. Ther. v. 123. (schol. Ar. p. 370, 13 M.) Vitruv. IX 3, 1, Plin. n. h. II 110. Rehm.]

[6]) [Der zweite Fisch kann auch südlich der Ekliptik (astrothetisch falsch) angebracht gewesen sein; auch der nördliche ist ja ganz falsch, viel zu weit südlich, eingezeichnet. Rehm.]

Unterarmen laufende, gleicht nach den Zehen, dem aufgeringelten Schwanze und den spitz nach vorn emporgerichteten Ohren einem Hunde; eine Querlinie an seinem Halse dürfte ein Band bezeichnen. Vom Namen des Perseus ist Anfang und Ende P . . . . ✓S noch erhalten. Andromeda trägt Ringe an den Ober- und Unterarmen; die Schnüre, mit denen sie gefesselt ist, verlaufen in punktierten Linien hinter ihren Hüften. An den Zackenspitzen des Sternbildes über ihr und in den Feldern zwischen diesen Zacken sind als Ornament in traubenartiger Gruppierung kleine Kreislinien eingebunzt.

Ein im Durchmesser $0{\cdot}035^{m}$ großes Loch findet sich halberhalten am rechten Radiusrande, von einem zweiten, augenscheinlich gleich großem Loche an der Spitze des Bruchstücks circa ein Sechstel des Kreisrandes. Außerdem sind zu bemerken vier Kreislinien, von denen die erste aus dem Centrum des letztgenannten, die übrigen aus dem Centrum des erstgenannten Loches gezogen sind:

1. eine der Löcherreihe in einem Abstande von circa $0{\cdot}045^{m}$ parallele;

2. eine die rechte Hand der Andromeda beinahe und scharf die Spitze des Deltoton berührende, welche sich bis zur Löcherreihe herab erstreckt und unten die Furche zwischen Widder und Fisch schneidet;

3. eine in $0{\cdot}121^{m}$ Abstand von 2 gezogene, die von der Zackenkrone an durch den linken Unterarm der Andromeda, den linken Fuß des Perseus und den rechten Unterschenkel des Herakles bis zum Rande zu verfolgen ist;

4. eine im $0{\cdot}010^{m}$ Abstand von 3. zwischen dem linken Fuße des Wagenlenkers und der linken Wade des Perseus gezogene, die sich weiter aufwärts nicht fortsetzt und vielleicht nur einen irrenden Versuch der Aufzeichnung darstellt.

Da sich die Schrift der Rückseite auf die Bilder der Vorderseite bezieht, beide Seiten also betrachtet werden sollten, wird die Scheibe senkrecht aufgestellt gewesen sein. O. B.

II.

Um den Pol der Ekliptik als Centrum sind am Rande der Scheibe die Sternbilder des Tierkreises eingezeichnet, von denen jedoch nur die nördlich von der Ekliptik liegenden Teile des Widders und Stieres vollständig erhalten sind, während von den Fischen schon ein kleiner Teil, von den Zwillingen aber bereits mehr als die Hälfte fehlt. Weiter sind gegen den Pol der Ekliptik zu außer dem Triangel (Deltoton) noch die Bilder des Fuhrmanns, des Perseus und der Andromeda eingetragen. Die Zeichnungen dieser Bilder weichen aber sowohl in Be-

ziehung auf ihre gegenseitige Lage, wie auf ihre Anordnung und Ausdehnung sehr bedeutend von den Beschreibungen ab, welche uns die alten Astrognosten überliefert haben. Das erstere tritt besonders auffällig beim Triangel hervor, der sonst immer zwischen Perseus und Andromeda gestellt wird; das letztere beim Fuhrmann, dessen Kopf fast bis zum Weltpole reicht. Oberhalb des Kopfes der Andromeda ragen in die Fläche noch drei mit Kreisornamenten besetzte Zacken herein, die man zunächst für Teile der Krone zu halten geneigt wäre. Dieses Sternbild steht aber an einer so entfernten Stelle des Himmels, daß es damit nicht zu identifizieren ist. Der Lage nach könnte man noch am ehesten an das Diadem des Cepheus denken, obwohl auch gegen diese Annahme gar manches spricht. Die Gesamtdarstellung macht übrigens den Eindruck, als ob es sich nicht so sehr um eine genaue Vergegenwärtigung des Himmels, als vielmehr um eine figurale Ausschmückung gehandelt habe. Dafür spricht auch der Umstand, daß nirgends ein Stern eingetragen ist.

Zur Erläuterung des Gesagten ist in Fig. 17 Dürers Sternkarte des nördlichen Himmels wiedergegeben, in welcher die Figuren nach der Beschreibung eingezeichnet sind, die Ptolemäus in seinem Sternkataloge gibt. Die Ecken der Karte sind durch die Bildnisse von Männern ausgefüllt, die sich um Astrognosie verdient gemacht haben, und zwar die oberen durch Ptolemäus und Aratus, die unteren durch M. Manilius (auf der Karte fehlerhaft Mamlius) und den arabischen Astronomen Azophi, der im Abendlande unter dem Namen Abdorraman al Sûfi bekannt ist.

Vom Pole der Ekliptik aus gemessen, beträgt der Halbmesser des an der Innenseite der Durchlochung verlaufenden Randes, der die Ekliptik vorstellt, $0{\cdot}406^{m}$. Der weiter innen befindliche, der Ekliptik concentrische Kreis von $0{\cdot}363^{m}$ Radius dürfte jenen nördlichen Breitenkreis versinnlichen, welchen die den Alten bekannten Planeten nie überschritten.[1])

Vom Centrum des Nordpols aus ist zunächst ein Kreis mit einem Radius von $0{\cdot}365^{m}$ gezogen, der den Äquator repräsentiert, so das dessen Durchschnitt mit der Ekliptik den Frühlingspunkt markiert. Dem Äquator parallel ist mit einem Radius von $0{\cdot}244^{m}$ der Wendekreis des Krebses eingetragen und ferner das Stück eines weiteren Kreises mit einem Radius von $0{\cdot}227^{m}$.

Die Lage des Ekliptikalpoles läßt sich aus dem kleinen noch vorhandenen

[1]) [Die Linie bezeichnet somit die nördliche Grenze des Zodiakus. Vgl. Achilles Isagog. 23 p. 52 Maass, Gem. Isagog. V 53 (p. 62, 8 Man.): τὸ δὲ πλάτος ἐστὶ τοῦ ζῳδιακοῦ μοιρῶν ιβ'. Jeder Rand des Zodiakus sollte also 6° von der Ekliptik abstehen; aber auf unserer Tafel ist der Abstand etwas größer. Rehm.]

Bogenstücke der Öffnung nicht genau feststellen; es dürfte indes die Entfernung desselben vom Pole des Äquators etwa $0{\cdot}168^m$ betragen haben. Doch sind alle obigen Zahlenangaben um einige Millimeter unsicher, weil die Platte außer einer Bruchstelle auch noch einige, allerdings nicht erhebliche, Verbiegungen zeigt.

Die mit dem Ziehbunzen zwischen den Tierkreisbildern leicht eingedrückten Furchen gehen vom Rande der Scheibe aus, reichen aber bloß bis zu dem inneren Breitenkreise von $0{\cdot}303^m$ Halbmesser. Zwei derselben, zwischen Widder, Stier und Zwillingen, streichen ungefähr zum Pole der Ekliptik hin; die dritte hingegen, zwischen Widder und Fischen, welche vom Frühlingsnachtgleichenpunkte ausgeht, ist schief zum Rande gezogen und deutet den Kolur der Nachtgleichen an. Daß diese Furchen nicht zu den zahlreichen Rissen und Kratzern auf der Platte gehören, erhellt namentlich daraus, daß sie auch auf deren Rückseite sich vorfinden,[2]) nur mit der Variante, daß von den beiden Furchen zwischen Widder, Stier und Zwillingen die erstere um nahezu zwei Zähne, die letztere um einen Zahn gegen die entsprechenden Furchen auf der Vorderfläche verschoben erscheinen, und zwar in dem Sinne, daß dadurch das Intervall zwischen Frühlingspunkt und der ihm nächstliegenden Furche vergrößert, hingegen das zwischen ihm und der entfernteren verkleinert wird, wodurch sich das Intervall der Furchen zwischen Stier und Zwillingen um den Gesamtbetrag der Verschiebungen verkleinert. Die Umschriften auf der Rückseite des Randes weisen durch ihre Stellung gegen die obenerwähnten Furchen darauf hin, daß diese nicht als Grenzlinien des Tierkreisbildes aufzufassen sind, sondern auf die Stellung der Sonne sich beziehen und den Zeitpunkt angeben, zu dem sie in das gleichnamige Zeichen der Ekliptik eintritt. Die Bilder am Rande sollen daher nicht die „Sternbilder", sondern die „Zeichen" des Tierkreises vorstellen, was auch die astrothetisch falsche Lage des vorhandenen Fisches begreiflicher erscheinen läßt. Da nun der Ekliptikalpol den Mittelpunkt der Scheibe bildet,[3]) sollte man vermuten, daß von diesem aus gemessen die Winkel zwischen den einzelnen Furchen je 30° betragen werden, und daß auch der Winkel zwischen der letzten Furche und der Verbindungslinie der Pole von Äquator und Ekliptik, welche zum Wendekreis des Krebses führt, dieselbe Größe haben werde. Dies ist nun nicht der Fall; diese Winkel betragen, vom Frühlingspunkte ausgehend, der Reihe nach 25°, 22° und 17°, zeigen also eine progressive Verkleinerung und geben nur eine Summe von 64° statt 60°. Mißt man hingegen

[2] [Dort weicht sogar dem Kolur die Inschrift Aries Aprilis aus. Rehm.]

[3] Diese Annahme war gleichsam von selbst gegeben, und schien auch deßhalb als die naturgemäßeste, weil im Altertume die Ekliptik jene Rolle spielte, wie heutzutage der Äquator.

Fig. 17 Dürers Sternkarte des nördlichen Himmels nach dem in der Wiener Hofbibliothek aufbewahrten Holzstock (vgl. Jahrb. d. kunsth. Samml. d. Allerh. Kaiserhauses VII 210).

vom Pole des Äquators aus, so betragen diese Winkel auf der Vorderseite 28°, 32° und 28°, zusammen 88°; auf der Rückseite hingegen 30°, 29°, 29°. Erinnert man sich nun, daß, wie oben ausdrücklich hervorgehoben wurde, allen Messungen auf der Platte eine gewisse Unsicherheit anhaftet, so lassen diese Zahlen wohl mit Sicherheit erkennen, daß die oben ausgesprochene Vermutung, die Furchen

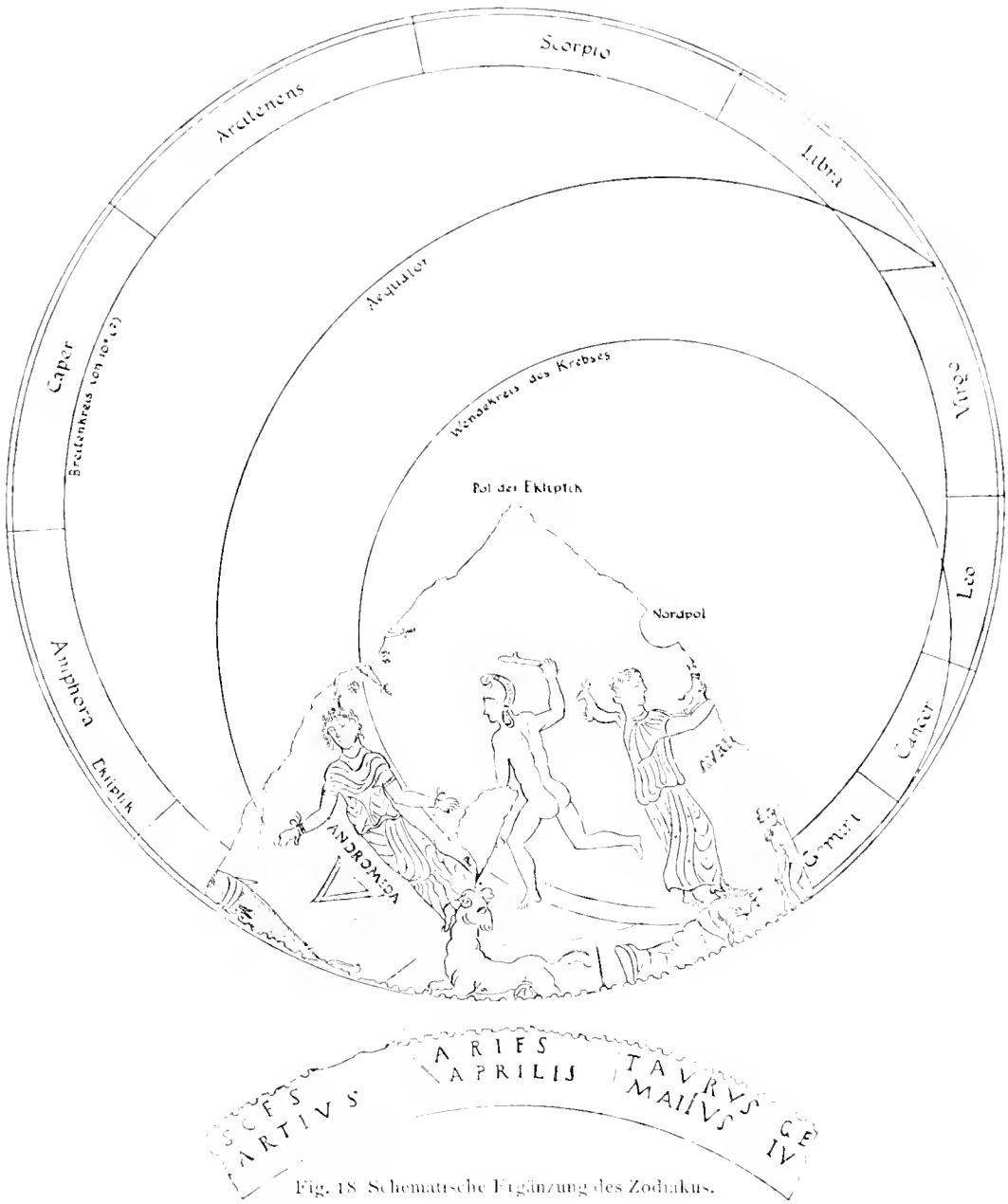

Fig. 18. Schematische Ergänzung des Zodiakus.

seien die Grenzlinien der „Zeichen" und nicht der „Sternbilder" des Zodiakus, der Wahrheit entspreche. Hiedurch wird ferner wahrscheinlich, daß die Teilung auf der Rückseite genauer aufgetragen war, als auf der Vorderseite.

Nach allem läßt sich der nördliche Gürtel des Zodiakus auf der Vorderfläche der Platte hinsichtlich der auf ihr enthaltenen astronomischen Daten unschwer reconstruieren. Eine solche schematische Reconstruction ist auf der vorstehenden Fig. 18 versucht.

Der S. 33 geschilderte Zustand des Kreisrandes der Scheibe zeigt, daß dieser Rand nicht der ursprüngliche war, die Scheibe sich vielmehr über die Löcher hinaus fortsetzte. Die Intervalle dieser, wenn auch unregelmäßig eingeschlagenen Löcher vergrößern sich nun augenscheinlich in der Richtung von den Zwillingen zu den Fischen hin allmählich, oder eher sprungweise von Zeichen zu Zeichen, wie dies auch mit der linearen Ausdehnung des Zwischenraumes zwischen den entsprechenden Furchen der Fall ist. Zählt man ferner auf der Vorderseite die Löcher zwischen der Furche beim Frühlingsnachtgleichenpunkte und der zwischen Stier und Zwillingen ab, so findet man, soweit sich dies bei dem Zustande des Randes beurteilen läßt, daß die Anzahl derselben 30 beträgt, d. h., daß das Intervall zwischen je zwei Löchern sich auf 2° beläuft. Die Löcher am Rande stellen daher eine allerdings sehr primitive, auf den Pol des Äquators sich beziehende Gradeinteilung vor.

Bei Denkmälern aus alter Zeit, welche Darstellungen des Firmaments enthalten, wird in der Regel auch die Frage aufgeworfen, ob sich die Entstehungszeit derselben nicht astronomisch ermitteln lasse. Allein man überschätzt oft die Genauigkeit, die sich dabei erreichen läßt. Derartigen Untersuchungen hat man in der Regel die Veränderungen zu Grunde zu legen, die der Anblick des Himmels im Laufe der Zeit durch die Präzession erfährt. Die durch dieselbe bewirkte Änderung geht aber sehr langsam vor sich; wenn man daher die Genauigkeit, mit welcher die Fixpunkte eingezeichnet sind, auf die man die Berechnung basiert, nicht kennt, oder wenn man die Lage derselben überhaupt nicht näher angeben kann, kann man bestenfalls die Zeitangabe nur als eine sehr rohe, wenn nicht gar irreführende ansehen. Ein lehrreiches Beispiel hiefür bietet gerade unsere Tafel dar. Bei ihr könnte man nur aus der Lage der Furchen zwischen den Sternen des Zodiakus, namentlich derjenigen, welche den Frühlingspunkt bezeichnet, auf das Alter derselben zurückschließen. Die Lage der Furche zwischen Widder und Stier ist aber auf beiden Seiten um reichlich zwei Zähne oder 4° verschieden. Da nun der Frühlingspunkt sich erst in 75 Jahren um 1° fortbewegt, würde man die Entstehungszeit der Platte $4 \times 75 = 300$ Jahre verschieden finden, je nachdem man die Lage dieser Furche auf der Vorder- oder Rückfläche als die maßgebende ansieht. Wenn aber die Furchen, wie als höchstwahrscheinlich

erwiesen, nicht die Grenzen der Sternbilder, sondern die der Zeichen des Tierkreises bezeichnen, so fällt damit überhaupt die Möglichkeit weg, aus ihrer Stellung Schlüsse auf das Alter der Platte zu ziehen.

Was endlich den Zweck der Tafel betrifft, fehlen zur Ermittlung desselben von astronomischer Seite so gut wie alle Anhaltspunkte. Nur der Umstand, daß die Winkel am Weltpole in ihrer wirklichen Größe wiedergegeben werden, weist unverkennbar darauf hin, daß die Platte als Zeitmeßinstrument benutzt wurde. Die Rückseite enthielt wohl ein System von Curven, wie sie gewöhnlich auf Astrolabien verzeichnet sind und zur Lösung verschiedener Aufgaben dienen. Leider ist aber auf derselben kein Detail mehr sichtbar. Trotzdem ist es dem geehrten Verfasser der nachfolgenden Untersuchung gelungen, das Dunkel aufzuhellen und einen sehr wertvollen Beitrag zur Kenntnis der Zeitmesser des Altertums zu liefern. Ich möchte daher ausdrücklich noch bemerken, daß ich nach Kenntnis dieser vortrefflichen Arbeit meine Notizen nur deßhalb nicht zurückzog, weil ich glaube, es dürfte ein gewisses Interesse darbieten, aus einem speciellen, sehr instructivem Beispiele zu ersehen, in wie umfassender und aufklärender Weise durch eine genaue Bekanntschaft mit den Fachschriftstellern des Altertums das ergänzt werden kann, was man nur aus den auf den Fragmenten eines Denkmals selbst verzeichneten Daten herauszulesen im stande ist.

E. WEISS

III.

Über die Verwendung unserer Platte begnügt sich der erste Herausgeber Prof. Maass zu sagen, sie stelle „zu einem lehrhaft praktischen Zweck die bedeutendsten Sternbilder der einen Hemisphäre bis zum Zodiakus dar". Ich ergreife zu seiner Publication das Wort, da ich meine, daß sich der Zweck des höchst merkwürdigen, wie es scheint, bisher völlig singulären Stückes mit aller nur wünschenswerten Sicherheit feststellen läßt.

Für die Correctur und Ergänzung des „Tatbestandes", wie ihn Maass gibt, darf ich im wesentlichen auf die beiden voranstehenden Abhandlungen verweisen.[1] Was im allgemeinen über die Art der Projection des Himmelsgewölbes und seiner Kreise auf unserer Tafel zu sagen ist, hat Herr Weiß ausgeführt. Ich komme

[1] Die astrothetischen Mängel der Tafel erklären sich zum Teil einfach daraus, daß zwar die Tierkreisbilder gegen den Sommerwendepunkt hin immer kleiner werden, die anderen Sternbilder aber — man vergleiche die drei menschlichen Gestalten unter ihnen mit den Zwillingen! — gleichmäßig nach einem Größenschema gearbeitet sind.

darauf nur zurück, weil es mir scheint, als gehörten die sämtlichen Kreisbogen, von denen sich Spuren finden, einem und demselben System an; ja auch eine auffällige Gerade (unter dem rechten Bein des Perseus) und die Querstriche, die ober- und unterhalb des rechten Armes der Andromeda zum Äquator hin gezogen sind, verlieren nach meiner Reconstruction den Charakter zufälliger Schrammen. Freilich, daß uns solche Hilfslinien überhaupt erhalten sind, ist Zufall: sie waren gewiß nicht bestimmt, dauernd gesehen zu werden. Vielmehr stelle ich mir in Übereinstimmung mit heutiger Graveurpraxis[2]) und dem mit Wahrscheinlichkeit für die Antike erschlossenen Verfahren[3]) vor, die Platte sei zum Behufe des Aufrisses der Hauptlinien mit einer dünnen Schicht irgend einer plastischen Masse (etwa Wachs) überzogen gewesen; die concentrischen Kreise und die sonstigen Hilfslinien mit Ausnahme der Tierkreisteilung sollten dann eigentlich nur in diese Masse eingegraben werden und, nachdem sie für die Einteilung der Tafel und die Anbringung der Figuren ihren Dienst getan hatten, mit dem Belage wieder verschwinden. Da aber der Belag offenbar nicht überall gleich dick war, haben Zirkel und Stichel stellenweise bis auf den Grund durchgegriffen und entweder unmittelbar oder durch die Wirkung einer über der Deckschicht aufgetragenen Ätzflüssigkeit hie und da Spuren zurückgelassen.

Ich gebe nun (Fig. 19) auf meiner Reconstruction nur die noch sichtbaren Linien voll ausgezogen, alle Ergänzungen gestrichelt. Vorausgeschickt sei, daß ich nicht mit den Winkeln an den Polen operiere und fürs erste die Frage offen lasse, ob wirklich der Ekliptikpol das Centrum der Scheibe gebildet hat. Veranlassung, mich so eingehend gerade mit der constructiven Seite des Gegenstandes zu beschäftigen, war mir die Beobachtung, daß der Frühlingspunkt nicht richtig liegt. Er sollte der Schnittpunkt dreier Linien sein: der Ekliptik, des Äquators und des Kolurs der Tag- und Nachtgleichen; dieser letztere läßt sich auf unserer Bronzetafel, welche eine stereographische Projection des Himmelsgewölbes bietet, reconstruieren, da durch die Centren der beiden großen Löcher (A und CB[4]) die Richtung des Kolurs der Wenden bestimmt ist, zu dem der andere Kolur senkrecht verläuft. Die Probe zeigt aber, daß sich auf unserer Platte diese drei Linien überhaupt nicht in einem Punkte schneiden und daß der durch die breite Furche vor dem Widder markierte

[2]) Vgl. Waldow, Encyklopädie d. graph. Künste s. v. Gravure.

[3]) Vgl. H. Blümner, Technologie IV S. 266; W. Christ, Sitzungsber. d. bayr. Akad. München I 1885 S. 403 f.

[4]) C ist genau der Mittelpunkt des Loches; gesichert wird er durch den anderweitig festgelegten Punkt D; B ist der Punkt, von dem aus der Nordrand des Zodiakus und, wie es scheint, die Ekliptik gezogen ist. Es muß also dem Zeichner die Einsatzspitze des Zirkels etwas abgeirrt sein.

Frühlingspunkt auf keinen der beiden Schnittpunkte fällt. Also galt es, die Fehlerquelle zu suchen.

Da half zunächst die Beobachtung, daß die Gerade unterhalb des rechten Beines des Perseus, nach abwärts verlängert, genau in dem gleichen Punkte (D) den Äquator trifft wie die verlängerte CA, und nach aufwärts verlängert den Kolur AE genau in dem Punkte (F) schneidet, durch den auch der innerste Kreis um A geht; der Punkt G, wo die DF den Äquator abermals schneidet, fand sich auf der Platte durch einen mit dem Radius DG gezogenen Kreisbogen markiert: lauter Erscheinungen, bei denen von Zufall keine Rede sein kann. Darnach bezeichnet, wenn man GED als Meridian, D als Südpol faßt, Bogen GE = fast 26° [5]) die Schiefe der Ekliptik, und der Kreis durch F mit dem Radius AF stellt den Wendekreis des Krebses in stereographischer Projection dar.

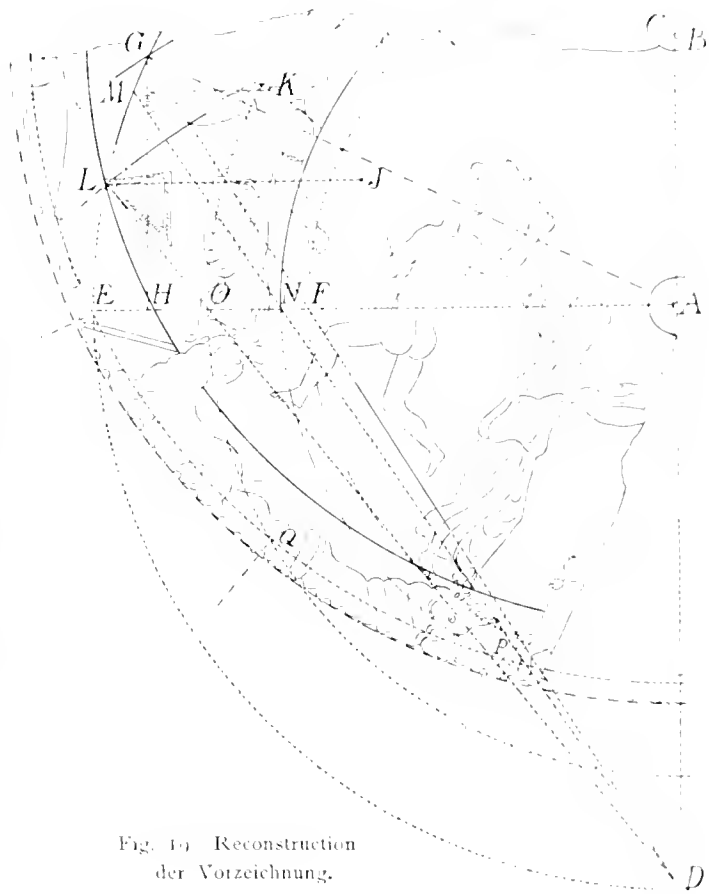

Fig. 10 Reconstruction der Vorzeichnung.

Die Projection der übrigen uns controllierbaren Declinationskreise der Sonne beim Eintritt in ein neues Zeichen, d. i. in einen neuen Monat, wird gewonnen, indem man $GH \perp AE$ zieht, mit dem Radius GH um H einen Kreis beschreibt (circulus menstruus oder menaeus bei Vitruv IX 7, 6; ich habe ihn nur gezogen, soweit nötig), den Viertelkreis zwischen GH und AH drittteilt in den Punkten K und J), dann KM und JL bis zu den Schnittpunkten mit dem

[5]) Nach antiker Übung (vgl. Gem. Isag. V 46 p. 58, 25 Man.) müßten wir 24° erwarten; sieht man den zweiten Kreis um A für den nördlichen Wendekreis an, so kommt man auf einen Ekliptikwinkel von kaum 22°.

Meridian parallel zu AE zieht; Bogen ME und LE sind die gesuchten Declinationen; wenn man nun M und L durch Gerade mit dem Projectionscentrum D verbindet, so liefern deren Schnittpunkte mit AE (N und O) die Radien für die Projection der ‚Monatskreise' der Zwillinge (sowie des Löwen) und des Stiers (sowie der Jungfrau) (AN und AO). Nun fand sich wiederum auf der Platte L durch einen Kreisbogen um D, erhalten am rechten Arm der Andromeda, bezeichnet,[6]) und es zeigte sich, daß N genau der Punkt ist, in dem der zweite Kreis um A die AE schneidet; wieder wird also unsere Construction durch den Befund auf der Platte genauestens bestätigt: zugleich ist damit erwiesen, daß alle Kreise um A zu einem Aufriß gehören.

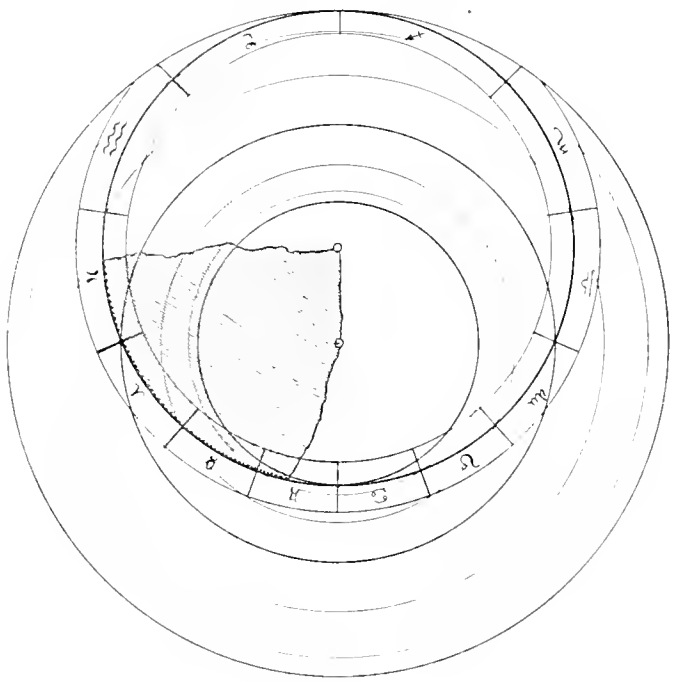

Fig. 20 Schematische Reconstruction der ganzen Scheibe.

Nunmehr legte ich mit dem Centrum B (s. oben S. 42 Anm. 4) die Ekliptik, zu deren Einteilung die Kreise um A vornehmlich bestimmt sind, durch E;[7]) denn durch diesen Punkt (Frühlingspunkt) sollte sie gehen; ihre Schnittpunkte mit den Monatskreisen sind dann die Grenzen der Zeichen: und wirklich fallen die Punkte Q und P gerade in die breit angelegten Begrenzungsfurchen auf unserer Platte. Der Fehler des Zeichners liegt also in der Art, wie er bei der endgültigen Ausführung die Ekliptik zog: sie sollte den innersten und nicht, wie sie tut, den zweiten Kreis um A tangieren. Vielleicht liegt ein reines Versehen vor, vielleicht auch war der Wunsch maßgebend, für die Ekliptik einen möglichst großen Kreis zu erhalten; die Berechtigung dieses

[6]) Diese Bogen um D zwingen zu der Annahme, der Zeichner habe sich den Hilfskreis um H gespart und statt dessen die Punkte G, M, L nach einer Vorzeichnung, die in den gleichen Maßen ausgeführt sein mußte, eingetragen.

[7]) So tangiert die Ekliptik den innersten Kreis nicht (wie sie doch sollte und mit Radius CE auch tut); aber mit Radius CE verschieben sich die Punkte Q und P nicht unwesentlich, so daß der Befund auf der Platte nicht stimmt.

Wunsches wird sich gleich zeigen. Die Teilung der falschen Ekliptik hat der Constructeur aber ganz rationell aus der richtigen abgeleitet, indem er BE, BQ, BP bis zu den Schnittpunkten mit seiner Ekliptik verlängerte.

Die Analyse der Construction ließ mich unwillkürlich mit der Voraussetzung arbeiten, daß nicht der Zodiakus die ursprüngliche Grenze der Platte darstelle; dafür spricht auch der unregelmäßige Bruch der Stege zwischen den Löchern (vgl. oben S. 40). Nicht C, sondern A ist als Centrum der ganzen Platte anzusetzen, wie das in der Reconstruction (Fig. 20) geschehen ist; als äußere Begrenzung ist dabei — was das Minimum des zu Fordernden darstellt — der Wendekreis des Steinbocks angenommen. Tatsächlich ist der Rand wohl noch etwas jenseits zu denken, da doch auf der Ekliptik ringsum für wirkliche Löcher Raum sein mußte. Darnach berechne ich den Durchmesser auf ca. $1{\cdot}20^{m}$.[8])

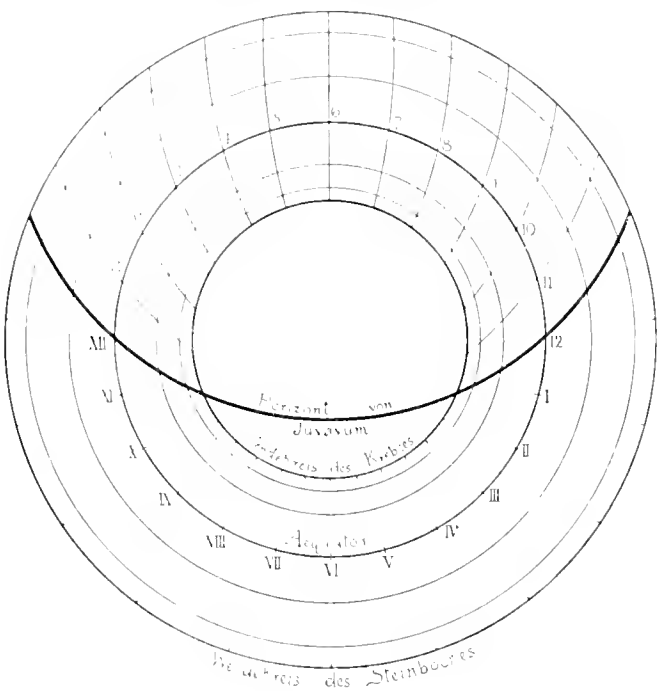

Fig. 21. Drahtnetz zum Ablesen der Stunden.

Welchem Zwecke mochte dieses Riesenplanisphär dienen, das geradezu an das Zifferblatt einer Turmuhr erinnert? Der Schlüssel wird uns geliefert durch die Monatsbeischriften auf der Rückseite, aus denen die Bestimmung der Scheibe als Zeitmesser hervorgeht, und durch die auffallendste Eigentümlichkeit des Stückes, die Löcher in der Ekliptik; bezüglich der Erkenntnis, daß ihrer je 15 für den Monat bestimmt sind, darf ich auf den voranstehenden Aufsatz (S. 40) verweisen.[9]) Jedes Loch entspricht also zwei Tagen. So weit führt uns das Monument selbst. Die Erklärung

[8]) An der Base nach dem Original, die mir durch Herrn Benndorfs Güte zugegangen ist, finde ich CA zu $0{\cdot}473^{m}$; dazu den Radius der Ekliptik $0{\cdot}436^{m}$ gerechnet, ergibt sich ein Gesamtradius von $0{\cdot}580^{m}$.

[9]) Ich zähle mit Bestimmtheit 45 Löcher im ganzen; davon auf der (mir nach allem vertrauenswürdigeren) Schauseite beim Widder 14, beim Stier 15. Beim Widder ist der Verfertiger mit dem Raum zu verschwenderisch umgegangen, so daß er ein

liefert uns Vitruv. Ich verdanke die Kenntnis und das Verständnis seiner Ausführungen der vortrefflichen Arbeit von G. Bilfinger über „Die Zeitmesser der antiken Völker" (Festschrift des Eberhard-Ludwigs-Gymnasiums. Stuttgart 1886 S. 43 ff.). Auch in den figürlichen Darstellungen halte ich mich an ihn: es handelte sich eigentlich nur darum, was er gibt, dem Salzburger Funde anzupassen. Vitr. IX 8 (p. 236 s. Rose[11]) lesen wir:

Fiunt etiam alio genere horologia hiberna, quae anaphorica dicuntur perficiunturque rationibus his. horae disponuntur ex virgulis aëneis ex analemmatos descriptione ab centro dispositae (—is?) in fronte. in ea circuli sunt circumdati menstrua spatia finientes (Fig. 21). post has virgulas tympanum, in quo descriptus et depictus est mundus signiferque circulus; descriptioque ex duodecim caelestium signorum fit figura, cuius ex centro[10]) deformatur unum maius, alterum minus. posteriori autem parti tympano medio axis versatilis est inclusus inque eo axe aënea mollis catena est involuta, ex qua pendet ex una parte phellos,[11]) qui ab aqua sublevatur, altera aequo pondere phelli sacoma saburrale (Fig. 22). ita quantum ab aqua phellos sublevatur, tantum saburrae pondus infra deducens versat axem, axis autem tympanum. cuius tympani versatio alias efficit uti maior pars circuli signiferi, alias minor in versationibus suis temporibus designet horarum proprietates; namque in singulis signis sui cuiusque mensis dierum numeri (—o?) cava sunt perfecta, cuius (vielmehr quibus?) bulla, quae solis imaginem horologiis tenere videtur, significat horarum spatia. ea translata ex terebratione in terebrationem mensis vertentis perficit cursum. itaque quemadmodum sol per siderum spatia vadens dilatat contrahitque dies et horas, sic bulla in horo-

„Man verfertigt auch ‚Schlechtwetteruhren'[12]) von anderer Art, die ‚astronomische Uhren'[13]) heißen und auf folgende Weise hergestellt werden: Die Stunden werden aus Metallstäbchen, die nach den Regeln des Analemma[14]) radial angeordnet sind, auf der Vorderseite angeordnet (sic!). Auf dieser sind ringsum Kreise angebracht, welche die Räume der Monate begrenzen.[15]) Hinter diesem Drahtnetz befindet sich eine Scheibe (Fig. 20. Fig. 22 *g*), auf welcher der Himmel (d. h. die Sternbilder) samt dem Tierkreis zeichnerisch dargestellt ist. Die Darstellung geht aus von den zwölf Tierkreiszeichen, von denen ringsherum das eine größer, das andere kleiner gebildet wird. Rückwärts ist der Mitte der Scheibe eine drehbare Achse eingefügt (Fig. 22 *e*) und um diese Achse ein weicher Bronzedraht gewunden, an dessen einem Ende der Schwimmer hängt (*d*), der vom Wasser gehoben wird (*a, b, c*),[16]) am andern ein Sandsack (*f*) von gleichem Gewicht wie der Schwimmer. So viel nun der Schwimmer durch das Wasser gehoben wird, um ebenso viel dreht der Sandsack, nach unten ziehend, die Achse, die Achse aber die Scheibe. Die Drehung dieser Scheibe bewirkt dann, daß bald ein größerer, bald ein kleinerer Abschnitt des Tierkreises bei den Umdrehungen je nach der Jahreszeit die verschieden langen Stunden[17]) be-

Loch zu wenig setzen und dazu, um nicht gar bloß 13 Löcher unterzubringen, die zwei vordersten ungebührlich nahe zusammenrücken mußte. Aber solche Ungenauigkeiten berühren das Gesamturteil nicht.

[10]) *ut ἐκκέντρως deformetur* vermutet Bilfinger. Oder ist auch hier mit *ex centro* einfach die kreisförmige Anordnung gemeint und nur *cuius* in *quorum* zu ändern?

[11]) Als Schwimmer verwendet kennt Vitruv nur ein *scaphium inversum* (p. 235, 11), etwa wie eine Blechdose mit dem Boden nach oben vorzustellen.

[12]) Vgl. Vitr. p. 236, 2 *ad hibernum usum*; Gegensatz solaria.

[13]) ‚Aufzuguhr' übersetzt Bilfinger. Von befreundeter Seite werde ich an den astronomischen Ausdruck ἀναφέρεσθαι, gebraucht vom Aufgehen der Gestirne, erinnert.

[14]) D. h. mit Berücksichtigung der Polhöhe.

[15]) In Fig. 21 sind die radial gezogenen Bögen die Stundenlinien, die concentrischen Kreise die circuli menstrua spatia finientes.

[16]) In *a* muß man sich das Wassercastell denken; *b* ist das Zuleitungsrohr zu dem Recipienten *c*, der das eigentliche movens bildet.

[17]) Da im Altertum der Lichttag in zwölf gleiche Teile zerlegt wird, sind diese Tagesstunden (ὧραι καιρικαί), nach denen man sich im gewöhnlichen Leben richtete, im Sommer wesentlich länger als im Winter; nur in der Zeit der Gleichen entsprechen sie (als ὧραι ἰσημερινάι) genau unseren Stunden.

logiis ingrediens per puncta contra [centri][18]) tympani versationem, cotidie cum transfertur aliis temporibus per latiora, aliis per angustiora spatia, menstruis finitionibus imagines efficit horarum et dierum.[19])

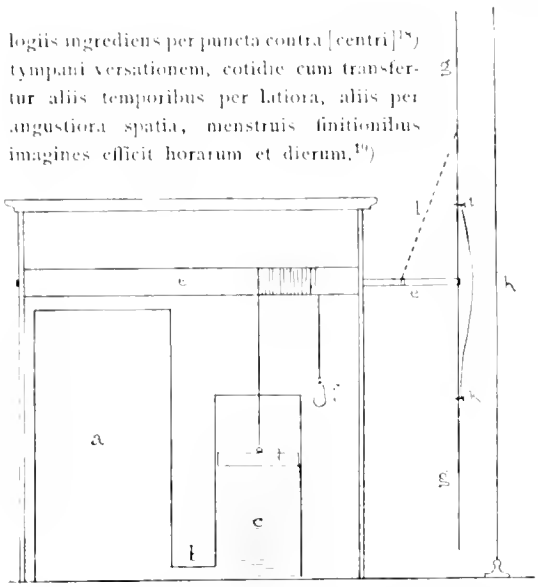

Fig. 22 Längsdurchschnitt der astronomischen Uhr nach Vitruv und dem Salzburger Fragment.

zeichnet; in den einzelnen Zeichen sind nämlich Löcher, je in der Zahl der Tage des betreffenden Monats, angebracht, mittels deren (d. h. in denen haftend) ein Knopf, der bei diesen Uhren die Stelle der Sonne vertritt, die Dauer der Stunden angibt. Dieser Knopf vollendet, indem er von einem Loch ins andere übertragen wird, den Weg des ablaufenden Monats. Wie daher die Sonne, die Sternbilder durchwandernd, Tage und Stunden länger oder kürzer macht, so schafft bei diesen Uhren der Knopf, durch die Löcher im Gegensinne zur Drehung der Scheibe fortschreitend, indem er täglich — zur einen Zeit durch weitere, zur andern durch engere Räume — weitergerückt wird, nach Maßgabe der Monatskreise ein Abbild der Stunden und Tage."

So vieles an dieser Beschreibung durch Schuld der Überlieferung und wohl mehr noch durch Schuld des Autors unklar ist, so läßt sich doch die Sache selbst verstehen; die Vorstellung, die schon Bilfinger davon gewonnen hat, paßt zu unserem Monument so genau, daß seine Figuren 9 und 11 fast unverändert herüberzunehmen waren. Denkt man sich das (feststehende) Gitterwerk von Fig. 21 (wo ich die virgulae der Nachtstunden bloß angedeutet habe) concentrisch vor Fig. 20 gestellt und diese Fig. 20 im Sinne unserer Uhrzeiger gedreht, so daß eine Umdrehung einem Sterntag entspricht, so gibt die Vorrichtung ein genaues Ebenbild der Himmelsbewegung mit Aufgang, Culmination und Untergang der Sternbilder — deren correcte Projection vorausgesetzt. In eines der Löcher, deren auf dem Salzburger Tympanon statt 305 bloß 182 oder 183 waren,[20]) denke man sich einen goldenen Knopf, welcher jeden zweiten Tag rückwärts zu versetzen ist; der wird, wenn er in Widder 1 (oder Wage 1) steckt, über dem Horizont einen Halbkreis beschreiben, in Krebs 1 einen weit größeren,

[18]) Als Dittographie beseitigt von Bilfinger nach Marini.

[19]) Unmittelbar anschließend und offenbar in der Meinung, von demselben Instrument zu reden, gibt Vitruv Anweisung, wie das Steigen des Schwimmers durch Regulierung des Wasserzuflusses zu beschleunigen oder zu verlangsamen sei. Reber in seiner Übersetzung (S. 289 Anm. 1) und Bilfinger (S. 43 oben) haben aber erkannt, daß unser Instrument einen constanten Wasserzufluß voraussetzt: entspricht doch eine Drehung des Tympanon einem Sterntag. Auch würde dann die Nachahmung des Sonnenwegs durch die bulla zu einer kindischen Spielerei und die Anordnung der virgulae *ex analemmatos descriptione* unsinnig. Gerade sie bewirkt ja die Differenz in den Lichttag- und Stundenlängen.

[20]) Bei Anbringung von 305 Löchern würde in den Sommermonaten bei unserem Stück geradezu aus den Löchern ein Schlitz geworden sein. Nun erklärt sich wohl auch, warum der Ekliptikkreis so weit als möglich angelegt wurde

in Steinbock 1 einen entsprechend kleineren Kreisbogen: das genaue Verhältnis des längsten und kürzesten Tages wird von der Lage des Horizontkreises abhängen, den ich hier für eine geogr. Breite von 48° construiert habe. Die Achse steckt natürlich in dem Loch *A* (Fig. 19); auch versteht es sich nunmehr von selbst, daß nicht die Ekliptik den äußern Rand der Scheibe kann gebildet haben: wenn eine Scheibe sich gleichmäßig drehen soll, muß ihr Schwerpunkt in das Rotationscentrum fallen.

Es erübrigt nur noch, einige Eigentümlichkeiten unseres Stückes zu behandeln, die aus der Vitruvstelle nicht unmittelbar zu erklären sind. Bei unserer Uhr muß auch die Rückseite des Tympanon irgendwie von Bedeutung gewesen sein, sonst trüge sie nicht die zodiakalen und kalendarischen Inschriften; doch war sie schwerlich für die Blicke des Publicums bestimmt; denn, während die Beischriften der Vorderseite sorgfältig in Zierschrift eingraviert sind, bieten diejenigen der Rückseite den flotteren, aber nachlässigen Ductus einer Gebrauchsschrift. Ich glaube demnach, daß die Angaben der Rückseite für den bedienenden Arbeiter als Gebrauchsanweisung bestimmt waren: mußte doch die bulla jeden zweiten Tag oder vielmehr bei der etwas nachlässigen Arbeit unseres Monuments bald den zweiten, bald den dritten Tag durch Menschenhand versetzt werden. Beinahe unerläßlich scheint mir die weitere Annahme, daß außerhalb der Ekliptik über den Löchern die entsprechenden Tagesziffern standen.[21]) — Nicht aus Vitruv zu deuten ist sodann das Loch im Centrum der Ekliptik (Fig. 19 *CB* = 22 *i*). Wie ich mir seine Verwendung vorstelle, zeigt Fig. 22 *i k*: in ihm wird sich ein Zeiger gedreht haben,[22]) an dessen Ende die bulla *k* angebracht war. Ein solcher mußte das Ablesen der Zeit wesentlich erleichtern, indem er die bulla rasch auffinden ließ. Diese Marke nämlich, die, wenn anders sie ihren Zweck genau erfüllen sollte, nicht groß sein konnte, mag durch die menstruae finitiones und durch die virgulae, welche man sich ja nicht spinnwebenfein wird denken dürfen, zuzeiten völlig oder nahezu verdeckt worden sein: dann leitete der Zeiger das Auge nach ihrem Platz. Die geringfügige Störung des Gleichgewichts, die der Zeiger und seine Achse verursachte, konnte leicht durch ein Gegengewicht an entsprechender Stelle der Rückseite ausgeglichen werden.[23]) — Minder bestimmt wage ich mich über die Be-

[21]) Es mußte auch für den Arbeiter von Vorteil sein, die Zeit von rückwärts ablesen zu können, wenn er am Triebwerk *a* - *f* mit dem Richten der Uhr beschäftigt war.

[22]) Gebogen und elastisch denke ich ihn mir, damit er nicht an dem Ende der Achse anstreife, und damit er von der immerhin vorhandenen Excentricität des Loches unabhängig sei. Die bulla *k* mußte ein Stiftchen nach rückwärts strecken, das irgendwie in dem betreffenden Loch haftete.

[23]) Wenigstens registrieren möchte ich doch auch den Einfall, es könnte in *CB* eine drehbare Scheibe

deutung des Zackensterns, der kein Sternbild darstellt, zu äußern. Will man ihn nicht als bloße Raumfüllung (wie solche vielleicht auf der Scheibe noch mehrfach erwünscht war) ansehen, so läßt sich etwa denken, er sei die ornamentale Einfassung eines dritten Loches, von dem aus ein Stab / zu der Achse lief. Ein weiterer mochte dann gerade von der Krone,[24]) ein dritter von jenseits des Krebses ebendahin gehen. Eine so große und so dünne Scheibe konnte nämlich, damit sie nicht aus der verticalen Lage abweiche, Verspreizungen als nötig erscheinen lassen.[25])

Zum Schluß seien ein paar Worte über die allgemeine Bedeutung des Monumentes gestattet: es ist uns aus einer Vitruvstelle verständlich geworden, dient aber nun seinerseits dazu, die Stelle zu veranschaulichen und ihre Erklärung zu sichern. Bilfinger selbst hat sich nämlich (S. 49 ff.) durch einige Ausdrücke Vitruvs, die so klingen, als sollten den größten Dodekatemorien die größten Tageslängen entsprechen, dazu verführen lassen, seinen ganzen Entwurf von Tympanon und Zifferblatt umzukehren, d. h. den Wendekreis des Krebses als äußeren Rand, den des Steinbocks als innersten Kreis und die untere Hälfte des Zifferblatts als Träger der Tagesstunden anzusetzen (Fig. 12 S. 52). Sprach gegen eine derartige Inversion schon immer die Unmöglichkeit, auf einer solchen Scheibe ein einigermaßen vernünftiges Bild des gesamten Himmels (mundus bei Vitruv) anzubringen, so erhebt unser Fragment es vollends zur Evidenz, daß Vitruv, der ja auch durch die Anfügung des Abschnittes über die administratio aquae seine Verständnislosigkeit bekundet, auch mit jenen irreführenden Äußerungen lediglich sich selber ein testimonium ignorantiae ausstellt. — Endlich scheint mir das Stück culturgeschichtlich bedeutungsvoll: es ist ein Document für den Wohlstand, der im alten Iuvavum herrschte;[26]) denn eine solche „Kalenderuhr" galt gewiß als kostbares Stück und ich möchte sie mir am liebsten als Schmuck eines öffentlichen Platzes[27]) denken, ähnlich den torri degli orologi, die, vielleicht nicht ohne Zusammenhang mit antiken Einrichtungen, uns heute in italienischen Städten erfreuen.

München. A. REHM

angebracht gewesen sein, welche die häßlichen leeren 181 Löcher von rückwärts verschloß.

[24]) Sie befand sich ziemlich genau gegenüber jenseits des Ekliptikpols (über Wage-Scorpion).

[25]) Der gleiche Zweck war freilich auch dadurch zu erreichen, daß man die Scheibe in einem runden Rahmen mit Falz laufen ließ. Ich stelle mir ohnehin vor, der ganze Apparat sei in ein Gehäuse eingeschlossen gewesen.

[26]) Diese umfassende Leistung des Werkes betont Bilfinger S. 49 mit Recht. Auch die antiken Sonnenuhren wollen zugleich Kalender sein, ja wahrscheinlich waren sie ursprünglich nur dies. Doch kann der Nachweis nicht hier geliefert werden.

[27]) Herr Benndorf macht mich freundlich aufmerksam, daß eine Uhr bei einem Grabmal — unter Gräbern ist ja die unsere gefunden — Petron. cap. 71 erwähnt wird; doch möchte ich annehmen, daß dort eine Sonnenuhr gemeint ist, die ja nicht, wie eine mechanische Uhr, beständige Controle und Bedienung erforderte. Eher könnte unser Stück, wie Herr Benndorf gleichfalls andeutet, das Stadttor geschmückt haben.

Fig. 24

Fig. 23

Fig. 25

Münzen: Fig. 23 von Eleutheropolis (Macrinus),
Fig. 24 von Diospolis (Septimius Severus),
Fig. 25 von Diospolis (Caracalla).

Die Aera von Eleutheropolis in Judäa.

Seit langem wird gelehrt, daß Baitogabra unter Kaiser Septimius Severus den Namen Eleutheropolis angenommen und eine Jahrzählung begonnen habe, die sich auf ein zwischen 202 und 208 n. Chr. liegendes Datum stütze. Zu einer Untersuchung dieses Satzes hat der Rest einer Grabinschrift geführt, welcher vor einigen Jahren nächst Jerusalem gefunden und durch den Dominicaner St. Vincent in der Revue biblique XI (1902) 438 mit Erläuterungen herausgegeben worden ist. Von dieser Inschrift hat sich bloß der Schluß erhalten:[1]) der Name eines Toten und sein Sterbedatum μη(νὸς) Ξανθικ(οῦ) α′ ἰνδ(ικτιῶνος) ε′ ἔτ(ους) κατὰ Ἐλευθερόπ(ολιν) ϡμ′ = „am ersten des Xandikos (= 1. April[2]), in der 5. Indiction, im 448. Jahre der Zeitrechnung von Eleutheropolis."

Vincent setzt mit Goyau u. a. die dem parthischen Kriege folgende syrisch-ägyptische Reise des Kaisers Septimius Severus an das Ende des Jahres 200, gedenkt des Berichtes in der Vita c. 17,1 *in itinere Palaestinis plurima iura fundavit* und sucht in dieser Reise durch Palästina die Epoche der Aera von Eleutheropolis, gleicht also ihr erstes Jahr mit 200 201 n. Chr., ihr 448. Jahr mit 647 8 n. Chr., das Datum der Grabinschrift mit dem 22. März 648. „Or," fährt er fort, „en 648, de janvier à octobre, on était encore dans l'indiction 5e commencée en octobre 647." Das ist nun nicht richtig, da 647 8 einem sechsten Indictionsjahr entspricht.[3])

[1]) Für die tragmentierte oberste Zeile hat Vincent keinen Leseversuch gegeben, ich glaube in dem beigefügten Zinkdruck am Ende dieser Zeile ΔCiCMi i = δειτα . . . (eher als ΔΕΙΟΥΙ ι = Δείου . . .) zu erkennen.

[2]) Ich setze den Tag nach dem Kalender der Antiochener ein, da wir nicht den in Eleutheropolis gebrauchten Kalender kennen; wir dürfen übrigens wohl annehmen, daß er sich nicht viel von jenem unterschieden hat.

[3]) Er setzt dann unvermittelt mit einer seinen Ausführungen widersprechenden Behauptung fort:

Die Grundlage dieser Erörterung bilden die Daten auf Münzen der Αὐτοκρ. Σεπ(τιμία) Σεουη(ρία) Ἐλευθε(ρόπολις), die von Septimius Severus bis auf Elagabal reichen und für Severus die Zahl Γ, für Domna S. H und Θ, für Caracalla Θ und für Elagabal IΘ aufweisen; daraus wollte Sauley die Jahre 202 bis 208 als Grenzen für das Jahr A berechnen — mit wie viel Recht, soll hier nicht erörtert werden. Nun besitzt das Wiener Hofmuseum eine Großbronze des Macrinus, die aus dem Jahre IΘ datiert ist, also aus demselben Jahre wie Elagabals gleiches Datum. Es muß somit die Erhebung Elagabals und die Niederlage, wohl auch der Tod Macrins im Jahre IΘ erfolgt sein; d. h. die Monate Juni und Juli 218 gehörten dem Jahre IΘ an, und die Aera von Eleutheropolis stützte sich auf ein Factum, das gegen Ende des Jahres 109 200 erfolgt war. Damit ist auch Severs Reise durch Palästina auf spätestens Sommer 200 festgelegt, sofern überhaupt ein ursächlicher Zusammenhang zwischen diesem Aufenthalt und den an palästinensische Communen gewährten Gnadenacten und, was nicht damit sich deckt, Gleichzeitigkeit beider Facta anzunehmen ist. Wenn der überhaupt ziemlich mangelhaft unterrichtete Biograph die Ereignisse so ordnet (10 ff.): Einzug in Antiochia, Überreichung der Toga an Caracalla und Designierung desselben für das Consulat, *et statim in Syria consulatum iniernut*, darauf Zug nach Ägypten u. s. w., und das Consulatsjahr (= 202) als Fixpunkt dieser Gruppe erscheint, so ist dagegen in Erinnerung zu bringen, daß Caracalla bereits 198 Augustus und Teilhaber der tribunicischen Gewalt geworden ist, und daß somit schon deshalb die Zeitansätze der Vita irgend welcher Correcturen bedürftig sind.

Wird das Datum der Grabinschrift von Jerusalem nach dieser Epoche berechnet, so ist es mit dem 1. April 647 zu gleichen. Dazu stimmt die Indictionszahl „fünf"; von dieser Seite her kann somit kein Einwand gegen den Gebrauch der severischen Stadtaera geholt werden; kaum auch kann ein solcher aus dem bereits in die persische Occupation hineinreichenden Datum (vgl. meine Bemerkung Mitth. der geogr. Gesellschaft in Wien 1899 S. 308) oder, soweit ich unsere Hilfsmittel für die frühbyzantinischen Schriftformen übersehe, aus paläographischen Indicien gewonnen werden; wenigstens nicht mit überzeugender Kraft; aber ich setze für meine Person auf Grund des nebenstehenden photographischen Facsimiles, das Vincent seinem Aufsatz beifügt, die Inschrift erheblich vor 647 an, am liebsten in das

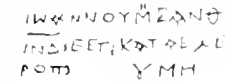

„c'est donc l'an 109 200 qu'il faut considérer comme la date du voyage de Septime Sévère et le point de départ de l'ère d'Éleuthéropolis." Auf Grund dieser Epoche müßte das Datum der Inschrift mit 1. April 647 gleichgesetzt werden und würde somit tatsächlich einem fünften Indictionsjahr angehören.

fünfte Jahrhundert. Schwerer fällt für mich ins Gewicht, daß ich aus formalen und sachlichen Gründen es nicht glaublich finde, ein Name wie Eleutheropolis habe in der Zeit der Severe entstehen können. Daß unter Septimius Severus dieser Name der Stadt gegeben worden ist, schließt man daraus, daß er erst unter und nach Sever nachweisbar sei, daß die Stadt in ungewöhnlicher Weise die tria nomina des Kaisers in ihren Titel aufnimmt und unter Sever eine neue Aera beginnt. Diese drei als Gründe angeführten Tatsachen gebe ich ohneweiters als richtig zu;[4]) aber die Schlußfolgerung kann ich nicht annehmen. Die gleiche Ausgestaltung des Stadtnamens begegnet uns bei dem nahen Diospolis (auf Münzen Λ. Σεπ. Σεου. Διόσπολις), ebenso bei Samaria-Sebaste, das auf Münzen als *col(onia) L(ucia) Sep(timia) Sebaste* erscheint; Diospolis bedient sich aber auch sehr wahrscheinlich seit Severus der gleichen Aera wie Eleutheropolis (Domna mit den Jahrzahlen ε, ϛ und ζ, Caracalla mit ϛ und ζ). Man hätte gewiß auch den Namen Diospolis auf Severus zurückgeführt, wenn nicht angeblich ältere Zeugnisse dieses Namens vorhanden wären: Flavius Josephus nannte sie in der jüdischen Archäologie XV 111 (5, 2) und im jüdischen Krieg I 300 (19, 1).[5]) Aus der Erwähnung bei diesem Schriftsteller wird geschlossen, daß Lydda, dies der ältere Name der Stadt, erst in der Zeit des jüdischen Krieges, in welchem Jerusalem fiel, umgenannt worden sei. Ich kann mir nichts Unmethodischeres denken; sonst nennt Josephus die Stadt immer Lydda, und wenn er sie an zwei Stellen fast mit den gleichen Worten bei der Erzählung desselben Factums, das obendrein um ein Jahrhundert früher als Jerusalems Untergang fällt, mit dem späteren Namen bezeichnet, müßte doch eine Quelle für seinen Bericht angenommen werden, die, wir wissen nicht um wie vieles, älter ist und bereits diesen Namen kennt. Ich kann indes leider auch dieses Argument für eine ältere Geltung des Namens Diospolis nicht geltend machen, da ich in jenem Bericht nur Dion und nicht, wie es auch der letzte Herausgeber tut, Diospolis erwähnt glauben kann; denn was soll das für ein strategischer Aufmarsch des Herodes sein, der, um die Araber abzuwehren, sich bis nach Diospolis-Lydda zurückzieht und damit nahezu sein ganzes Königreich preisgibt? Er verschanzt sich vielmehr zunächst in oder bei Dion und rückt, als die Feinde nordwärts gegen Kanatha ihren Aufmarsch durchführen, ihnen dorthin nach.

Also auch Josephus nennt den Namen Diospolis nicht. Daraus aber zu

[4]) Ich füge bei, daß der erste Inschriftstein, der die Stadt Ἐλευθερόπολις nennt, aus 213 stammt: es ist der Meilenstein CIL III 14155, 16.

[5]) b. Iud. I 132 (6, 4) = antiq. XIV (3, 347) bezieht sich auf Dion in der Dekapolis.

schließen, daß er ihn nicht gekannt hat, ist nicht erlaubt, da er auch sonst nebeneinander die älteren Stadtnamen und die der römischen Zeit verwendet und mit Vorliebe sich jener bedient (vgl. z. B. Sikima und Neapolis, Samaria und Sebaste, Stratons Turm und Kaisareia.) Ein Hinweis auf Ptolemäus, der Λύδδα und Βαιτογαβρά gibt, hilft nicht; denn Ptolemaeus bringt für Palästina fast durchwegs die älteren Stadtnamen allein, wahrscheinlich weil er hier von einer weit älteren oder einer nationaljüdisch gesinnten Quelle abhängig war. Das Itinerarium Antonini nennt Diospolis und Eleutheropolis, während die auf die gleiche Vorlage zurückgehende Tabula Peutingeriana *Betogabri* und *Luddis* hat. Wenn nur sicher stünde, daß die beiden Werken zu Grunde liegende Straßenkarte überall die gerade zur Zeit ihrer Entstehung officiell gültigen Stadtnamen geboten habe, so müßte man daraus schließen, daß damals, also wohl zu irgend einer Zeit unter Augustus' Regierung, noch die Namen Baitogabra und Lydda allein existierten, und daß vor der Reconstruction der Karte, also spätestens unter Severus und Caracalla, die neuen Namen eingetragen worden sind.[6]) Wann diese Namen entstanden sind, oder wenigstens wann Baitogabra in Eleutheropolis umgewandelt worden ist, würde man erkennen, wenn die Epoche der Grabinschrift von Jerusalem sich feststellen ließe. Vorläufig läßt sich nur sagen, daß dies ein um je 15 Jahre oder ein Multiplum von 15 Jahren vor oder nach 4 n. Chr. zu setzendes Datum oder dieses Jahr selbst sei.

Anhangsweise gebe ich eine Beschreibung der S. 51 erwähnten Münze von Eleutheropolis:

Bronze, 30 Millimeter, 10·3 Gramm (Fig. 23).

links ΑVΤΚΑΙΜΑ, rechts ΚΡΙΝΟCЄΒ (so)

Brustbild Macrins mit Lorbeerkranz, Panzer und Mantel, von hinten, rechtshin blickend.

links ???ΔΙΛΔΟVC?, rechts zunächst CT (wie es scheint, und nicht ΟΠ), dann ΜΑΚΡΙΝΟ, im Felde oben Є, unten ΘΙ, im Abschnitt ЄΛЄV

Einander zugekehrt stehen Macrin, von vorn, Kopf linkshin, mit Lorbeerkranz, und Diadumenian rechtshin; beide in der Toga und reichen einander die Rechten.

[6]) Aus Ammian XIV 8, 11 *Caesaream, quam a Herode honorem Octaviani principis exaedificavit Herodes, et Eleutheropolim et Neapolim itidemque Ascalonem Gazam aevo superiore exstructas* ein höheres Alter für Eleutheropolis oder für dessen Vorgangerin herauszusuchen, ist unfruchtbare Mühe; vor *Gazam* ist *et* einzuschalten und *exstructas* ist wohl nur auf *Ascalonem* [*et*] *Gazam* bezogen.

Ich schließe die beiden Stücke von Diospolis an, die das Wiener Museum besitzt, weil sie gleichfalls nicht oder zu wenig bekannt sind.

Br. 30 Millimeter, 18·4 Gramm = Tiepolo I 637 (Rückseite Fig. 24)

links AVT KAI, rechts CЄ⊙[ϽH]HPOC

Brustbild des Septimius Severus mit Lorbeerkranz und Schuppenpanzer, von vorn, Kopf rechtshin.

[λ. ϭ]CΠT|CЄOVH ΔI|OCΠOΛIC, im Felde links oben Є und vielleicht noch ein undeutlicher Buchstabe.

Sitzender Zeus Nikephoros linkshin, erhobene Linke am Scepter; zu seinen Füßen sitzt ein Adler, von vorn, Kopf linkshin.

Br. 25 Millimeter, 12·3 Gramm (Rückseite Fig. 25).

links AVTKAIMA[ρ?], rechts AVP . . . . .

Brustbild des jugendlichen Caracalla (mit Bartanflug?), im [Panzer und] Mantel, von hinten, Kopf rechtshin.

links ACCΠ[ϭ]ЄOV, rechts [ϑ]IOCΠOΛIC, im Felde links Є, rechts I.

Brustbild der Tyche mit Turmkrone, von vorn, Kopf rechtshin.

Wien. W. KUBITSCHEK

Metallcaestus.

In seinem Buche „Über antike Turngeräte" beschreibt Jüthner S. 87 eine bisher unbeachtete Art merkwürdiger massiver Metallboxer, von deren Form man die beste Vorstellung gewinnt, wenn man sich denkt, daß in die Mitte der flach ausgestreckten Hand quer ein metallener handbreiter 0·12—0·15^{m} hoher und zwei Finger dicker Ansatz zugesetzt ist, der nach oben dünner verläuft. In Wirklichkeit sind die Finger in dem Ansatz umgebogen, und das was man im ersten Augenblick für die ausgestreckten Finger hält, ist ein zur Verstärkung des Stoßes dienender Metallansatz. Diese Caestus sind bis jetzt nur aus wenig zahlreichen Denkmälern bekannt; Jüthner zählt sechs auf: 1. eine Bronze im Nationalmuseum zu Athen, ferner 2. eine Terracotta der Coll. Branteghem, 3. ein Relieffragment im Lateran, 4. ein Capitälrelief im Giardino della Pigna im Vatican, 5. einen Kindersarkophag im Lateran und 6. einen Faustkämpfer des Athletenmosaiks im

Fig. 26 Athletenmosaik von Santa Severa.

Lateran. Bei der geringen Zahl der darauf bezüglichen Denkmäler wird jede Vermehrung willkommen sein, ich halte es deshalb für meine Pflicht, die Abbildung eines Mosaiks hier zu veröffentlichen (Fig. 20), das 1800 in den Scavi der Tenuta di Prato Rotatore bei Santa Severa gefunden worden ist (Bull. d. inst. 1800 p. 231 Anm.). Ob es jetzt noch erhalten ist und wo es aufbewahrt wird, vermag ich leider nicht anzugeben.

Das Mosaik bildet ein Rechteck von $2{\cdot}82^{m} : 2{\cdot}41^{m}$ und besteht aus einem inneren Rechteck mit umlaufendem breiten Streifen, der durch vier diagonal aus den Ecken hervorwachsende Lotosblumen in vier Teile zerlegt wird. In diesen werden ägyptische Landschaften mit Pygmäen und ägyptischen Tieren dargestellt:

da sieht man zunächst einen Pygmäen, der nach einem Kranich sticht; ein zweiter hat seinen Speer mit beiden Händen gefaßt, um, scheint es, einen gewaltigen Ochsenfrosch zu erlegen; auf dem folgenden Streifen hat ein mit einem Schurz bekleideter Pygmäe, der eine Art Turban auf dem Haupte trägt, einen Kranich mit der linken Hand beim Schnabel ergriffen und ist im Begriff, mit der rechten Hand, in der er wohl einen Stein gefaßt hält, ihm einen Schlag auf den Kopf zu versetzen; ein zweiter, nach rechtshin, mit einer Kappe auf dem Haupte, hat den einen Arm in einen offenbar zerbrochenen Krug gesteckt, der ihm als Schild dient, während die andere Hand einen gebogenen Stab hält, zum Angriff auf einen von rechts herkommenden Kranich. Der dritte Streifen zeigt einen Pygmäen, der beim Rohrschneiden von einem plötzlich aus dem Gebüsch tretenden Nilpferd erschreckt wird, ein zweiter, mit Schurz um die Lenden, sucht sich mit einem Stein gegen ein Krokodil zu verteidigen. Der vierte Teil zeigt einen Pygmäen, der einen mit Krügen beladenen Esel vor sich hertreibt; ihm tritt ein zweiter Pygmäe entgegen, der seinen linken Arm in ein großes Wassergefäß gesteckt hat, um sich dessen wie eines Schildes zu bedienen; mit der anderen Hand hält er einen gebogenen Stecken. Lotos- und andere Pflanzen sprießen zwischen den Figuren empor. Das sind also die das mittlere Rechteck einschließenden Streifen; dieses selbst aber zeigt zwei Faustkämpfer, von denen der eine soeben einen Schlag gegen den Kopf erhalten hat, so daß er die linke Hand zum Kopf emporführt, während die rechte kraftlos herunterhängt; in demselben Augenblicke ist der zweite im Begriff auf den Unterliegenden zuzuspringen und mit beiden erhobenen Händen ihm den letzten Gnadenstoß zu geben; ΝΕΙΛΟDOROS ist der Name des Siegers. Links von ihm steht ein niedriger Tisch mit den Preisgefäßen, einer breiten flachen Schale und einem Becher (die Form ist etwas undeutlich; im Bull. d. inst. 1866 p. 231 Anm. wird dieser Gegenstand zusammen mit dem, welcher neben dem rechten Schenkel des Sitzenden sichtbar ist, für ein Paar Sprunggewichte erklärt, die allerdings auf dem Preistisch eigentlich keine Stelle haben). Ein mit einem Chiton bekleideter Mann, der auf dem Tische zu sitzen scheint, ist im Begriff, dem Sieger eine Palme darzureichen. Striche am Boden sollen die Schattenwirkungen der Figuren andeuten.

Das Interessante bei beiden Faustkämpfern sind nun die Caestus; man erkennt deutlich den aus der Mitte der Hand vorspringenden Ansatz, wie bei Jüthner Fig. 69, und ebenso die Fortsetzung in der Richtung der Handfläche; dagegen ist die Umhüllung des Armes verschieden; bei allen sechs von Jüthner angeführten Monumenten sind die Arme des Kämpfers bis zur Schulter heran in

ein mit Riemen umschnürtes Fell gehüllt; auf unserem Mosaik dagegen endet der Caestus beim Handgelenk mit einem stärkeren Reifen. Es ist also weniger für die Verteidigung, mehr dagegen für die Wucht des Angriffes gesorgt. Fragen wir, in welcher Zeit diese grausame Faustwaffe, über die in der Literatur keine Angabe zu finden ist, üblich gewesen sein mag, so führt auch unser Mosaik in dieselbe Epoche, die schon von Jüthner aus den von ihm beigebrachten Beispielen erschlossen ist: in die spätere Kaiserzeit. Nur sollte Jüthner nicht den Haarbüschel der Bronze mit zur Zeitbestimmung verwenden (S. 94 „an der Bronze stimmt damit der Haarbüschel (Cirrus) am Scheitel, der auf griechischen Monumenten bisher nicht nachgewiesen ist"), da wenigstens aus dem ersten Jahrhundert der Cirrus sich schon nachweisen läßt, vgl. Guhl u. Koner, Das Leben d. Gr. u. R.[6] S. 309 Fig. 403, ein Mosaik aus Pompeji, zwei zum Ringkampf aufeinander losstürzende Jünglinge darstellend, die deutlich den Cirrus erkennen lassen.

Berlin. R. ENGELMANN

Die Familie des Augustus auf der Ara Pacis.

Reisch hat in seiner Untersuchung[1]) mit Recht daran Anstoß genommen, daß Augustus als Pontifex maximus einen Apex trägt.[2]) Dieser richtige Gedanke hat ihn verleitet, gegen den Augenschein zu leugnen, daß der Apexträger (9 in Fig. 27 a) die porträtähnlichen[3]) Züge des Kaisers zeigt. Die Frage hätte vielmehr lauten müssen: warum trägt Augustus den Apex? Die Antwort läßt sich geben unter der Voraussetzung, daß der Künstler jenen Opferzug darstellte, welcher als erster an jene Stelle wandelte, als Augustus im Jahre 13 v. Chr. den Platz für die zu erbauende Ara Pacis weihte.[4])

[1]) Wiener Studien XXIV (1902) S. 193 ff. ‚Zur Ara Pacis Augustae'.

[2]) Dem Pontifex maximus gibt die Überlieferung niemals den Apex. Nicht minder grundlos ist die Behauptung Marquardts, Staatsv. III 248, daß die Vittae den Apex bedeuten.

[3]) v. Duhn, Ann. d. inst. 1881 p. 217–218.

[4]) CIL I[2] 320 i IV NON. IUL. (Iul. 4) Feriae ex s(enatus) c(onsulto) q(uod) e o) d ie) ara Pacis Aug(ustae) in camp(o) Mar(tio) constituta est Nerone et Varo cos. (a. 13) Monum. Ancyr. II 37–41 [Cu]m ex H[ispa]nia Gal[liaque, rebus in his p]rovinciis pro-sp[e]re [gest]i[s], R[eniam redii] Ti. Ne[r]one P. Qui[nc-tilio consulibus] aram [Pacis A]u[g]ust ae senatus pro redi[t]u meo co[nsacrari censuit, ad eam]pum Martium in qua ma]gistratus et sa[cerdotes et virgines V est a-[les anniversarium sacrific]ium facer[e iussit. Der griechische Text sichert die Ergänzung

Diese Voraussetzung ist aber für das Schaffen des Künstlers die einzig mögliche. Wie hätte er den tief durchdachten Plan zu seinem Kunstwerk, die geistvolle Charakteristik der Personen ersinnen sollen, wenn er nicht wußte, wer auf dem Denkmale, das ihn bis zum Jahre 9 v. Chr. beschäftigt hat, erscheinen solle. Er hatte nicht nur das Kaiserhaus, sondern auch alle Sacerdotes, die den Opferzug bildeten, darzustellen. Wer dem Kaiserhause angehören würde, wer Sacerdos sein sollte zur Zeit der Vollendung seines Werkes, wie konnte er es wissen? Er hat daher jene Personen gewählt, die im Jahre 13 lebten, und sie nach ihrer äußeren Erscheinung und der inneren Beziehung, die sie untereinander verband, so dargestellt, wie er sie selbst gesehen hat, am Tage der Consecratio, die zu verewigen sein Auftrag war.[5])



Fig. 27a Opferzug von der Ara Pacis.

Im Jahre 13 war Augustus nicht Pontifex maximus. Der Apex kennzeichnet ihn als den Träger einer anderen Priesterwürde; er war Flamen[6]): Lucan I 604 et tollens apicem generoso vertice flamen.[7]) Nach der bekannten Rangordnung der römischen Priester, die das Relief der Ara Pacis genau einhält, folgen sich die höchsten Priester in dieser Weise[8]): Rex sacrorum, flamen Dialis, flamen Martialis, flamen Quirinalis, pontifex maximus. Zwei dieser flamines sind in

[5]) Die Consecratio ist der entscheidende Akt, die Dedicatio des Jahres 9 nur die Aufnahme des vollendeten Baues in die Zahl der Opera publica. Servius ad Aen. 8, 597: apud Romanos nihil fuit tam sollemne quam dies consecrationis. Deshalb nennt Augustus sowohl für die Ara Pacis (Vgl. Anm. 4) als für die ara Fortunae reducis Mon. Ancyr. 2, 30 als Inhalt des Senatsbeschlusses das consacrari. Dagegen die Kalendernotizen machen daraus ein constituere. Über einen zweiten Fehler des Kalenderschreibers vgl. Strena Helbigiana 53 Anm. 5.

[6]) Die Salii, die ebenfalls den Apex tragen, kommen schon deshalb nicht in Betracht, weil die Erwerbung des Imperiums den Austritt aus dem Collegium nach sich zieht. Marquardt III 429.

[7]) Dazu Comm. Bern. ed. Usener p. 40. Aber soviel ich sehe ist weder Lucan noch sein Erklärer von den Neueren berücksichtigt worden. Vgl. Marquardt III 223. 248. In den vorhergehenden Versen nennt Lucan die Priester, die an einer großen Procession teilnahmen. Pontifices und pontifices minores vestales, quindecemviri, augures, septemviri epulones, sodales Titii, Salii, endlich die Flamines. Die Reihenfolge ist mit dichterischer Freiheit behandelt. Unter Augustus müssen auch die Arvales und Fetiales im Zuge erscheinen, weil Augustus selbst Mitglied dieser Collegia war. Res gestae cap. 7. Auf der Ara Pacis ist auch ein Lupercus, mit der Februa in der rechten Hand, dargestellt. Petersen Taf. IV Fig. 10. Diese Gestalt und Fig. 6 sind als equites Romani kenntlich am Fingerring. Die Magistratus dagegen traten in dem Opferzug der Consecratio nicht auf, soweit sie nicht Priester waren. Denn die Consecratio ist eine rein sacrale Handlung, Marquardt III 270.

[8]) Marquardt III 25.

Fig. 27 b, n. 15, 16 dargestellt: der Flamen Martialis und der Flamen Quirinalis. Nach der Rangordnung ist der vordere Flamen (16) der Flamen Martialis. Der Mann ist bekannt; es ist L. Cornelius Lentulus, Consul im Jahre 3 v. Chr., also zur Zeit, als das Relief entstand, noch jung an Jahren.[9]) Vor diesen beiden müßte



Fig. 27 b Opferzug von der Ara Pacis.

auf der verlorenen Platte der Flamen Dialis stehen; doch war das Priestertum wegen seiner unbequemen Pflichten so gemieden, daß im Jahre 13 niemand das Amt bekleidete.[10]) Dagegen fehlt es an einem Anzeichen, daß auch die Stelle des Rex sacrorum offen war. Diesen und seine priesterliche Gattin, die Regina sacrorum, wird man auf der verlorenen Platte unmittelbar vor den erhaltenen Flamines anzusetzen haben. Dann ist 14 der Rest des Rex sacrorum. Im Jahre 13 gab es noch einen Flamen, dessen Amt Augustus nach der sacralen Ordnung bekleiden mußte. Es ist der Flamen des Divus Iulius, Flamen Iulianus genannt.[11]) Denn der Cult der Divi der Kaiserzeit, der historisch aus der Verehrung des Divus Iulius erwachsen ist, wurde gentilicisch organisiert[12]) in der Weise, daß der nächste Agnat, der zu dem Amte befähigt ist, der Flamen des Divus wurde.[13]) So ist der erste Flamen Augustalis, Germanicus. Nach seinem Tode tritt sein jüngerer Bruder Drusus, des Tiberius Sohn, an seine Stelle;[14])

[9]) Prosopogr. I 453 n. 1131.

[10]) Marquardt III 65.

[11]) Wissowa, Religion 285.

[12]) Dessau, Ephem. epigr. III 205 ff.

[13]) Marquardt III 473.

[14]) Das gentilicische Prinzip gilt auch späterhin; so wurde noch im Jahre 193 n. Chr. zum Flamen des Divus Pertinax sein Sohn Helvius Pertinax gewählt. Der Beschluß des Senats nach Germanicus Tode bei Tacit. ann. II 83 neve quis damen aut augur in locum Germanici nisi gentis Iuliae crearetur. Dieser Bestimmung entspricht die Inschrift C. XII 147, in welcher Drusus mit Recht Augur und Flamen Augustalis heißt.

nach Drusus Tode wird Nero, der älteste Sohn des Germanicus, Flamen Augustalis.[15]) Der Kaiser Tiberius selbst konnte nach Augustus Tode die Würde eines Flamen Augustalis nicht übernehmen, weil er als Pontifex maximus die Flamines wählt.[16]) Aus diesem Grunde hat auch Augustus, als er im Jahre 12 zum Pontifex maximus gewählt wurde, das Amt des Flamen Iulianus niedergelegt. Denn im Monumentum Ancyranum nennt er diese Würde nicht unter seinen Priestertümern. Der erste Flamen Caesars war Antonius, noch zu Caesars Lebenszeit bestellt. Aber erst nach dem Vertrage von Brundisium besiegelte er das Familienbündnis, indem er sich als Flamen Iulianus inaugurieren ließ.[17])

Als Antonius geächtet, aller seiner Würden und Ämter beraubt wurde, konnte niemand anderer als Augustus an seine Stelle treten, für den der fatalistische Glaube an das sidus Iulium der Leitstern seiner ganzen Regierung war.[18]) Auch der eigentümliche Schmuck, der den Apex des Augustus ziert, der Lorbeerkranz, kennzeichnet den Flamen Iulianus. Als immr esiegreicher Imperator war der divus Iulius zu den Göttern entrückt worden. Zum Zeichen dieser ererbten Siegeskraft hatte Augustus frühzeitig den Titel Imperator in einen Teil seines Namens umgebildet und hieß fortan Imperator Caesar. Mit dieser göttlichen Macht gewappnet, hatte Augustus den Weltfrieden geschaffen. Sein Nahen verkündeten vier Jahre vorher die Ludi saeculares. Jetzt, wo auch der Westen befriedet war, erhebt sich zum ewigen Gedächtnis die Ara Pacis.[19])

Nach der Rangordnung der Priester kann hinter den Flamines niemand anderer folgen als der Pontifex maximus. Er ist auch durch den Mann (18), der vor ihm herschreitet und die heilige Axt trägt, unzweifelhaft bestimmt. Daß beide Gestalten 18 und 20 eng zusammengehören, ist auch dadurch ausgedrückt, daß beide allein das Haupt verhüllen. Lepidus, der damals Pontifex maximus war, konnte und wollte man aus politischen Gründen nicht darstellen. So tritt für ihn ein Mitglied des Collegiums der pontifices ein. Es kann nur jener Pontifex sein, der seit Jahrzehnten zusammen mit Augustus den römischen Staatscult geleitet hat, der Mitkaiser Marcus Agrippa.[20]) In gleicher Weise hatten im Jahre 17 die beiden Kaiser Augustus und Agrippa als Quindecemviri pro collegio die Ludi saeculares gefeiert. Deshalb hat v. Duhn zuerst richtig ver-

[15]) Prosopogr. II 181 n. 149.

[16]) Mommsen, Staatsr. II 25.

[17]) Drumann I 425 = 2. Auflage 310.

[18]) Gerade das Heer, das er zum Entscheidungskampfe nach Actium führte, ist das Heer des Divus Iulius. Neue Heidelb. Jahrb. IV 156.

[19]) Strena Helbigiana 51 ff.

[20]) Nach Vell. II 137 war Agrippa, Sacerdos complurium collegiorum; als Mitkaiser wird er denselben Collegia angehört haben wie Augustus. Res gestae cap. 7.

mutet,[21]) dieser Mann (20) sei Agrippa.[22]) Wenn der torvus Agrippa vom Künstler als ein greisenhaft müder Mann gebildet ist, so liegt schon der Schatten des Todes, der den großen Feldherrn des Principates im nächsten Jahre hinraffen sollte, über seiner Gestalt.

An Agrippa schließt sich eine Gruppe, worin Frauen und ein Knabe erscheinen. An sich müßte es im höchsten Grade befremden, Frauen und Kinder im Opferzuge römischer Priester zu sehen. Verständlich ist dies nur, wenn der vorgeschriebene Ritus die Anwesenheit von Frauen und Kindern erfordert. In den Culten altrömischer Gottheiten sind Matronae neben den Priestern tätig, so dem Culte der Bona dea,[23]) der Ceres,[24]) bei der Procession des Lapis manalis;[25]) deshalb haben die Matronae auch einen eigenen Festtag, die Matronalia.[26]) Als Ateius Capito die Festordnung der Ludi saeculares entwarf, erhielten, ganz nach dem Sinne des Kaisers, der altrömische Familienzucht wieder beleben wollte, auch die Matronae ihren Platz im Culte,[27]) und neben ihnen werden Kinder genannt.[28]) Derselbe Hofmann wird auch den Plan für die Consecratio der Ara Pacis Augustae festgestellt haben. Dann aber war es bei der Weihe eines Denkmales, das zu Ehren des Kaisers gegründet wurde, eine notwendige Forderung, daß unter den Matronae die Frauen des Kaiserhauses die erste Stelle einnahmen.

Der Künstler hat für seine Darstellung den Augenblick gewählt, wo der Opferzug an der Stelle, der für die Ara Pacis bestimmt war, zum Stehen kommt. In dem Bestreben, den für die Dauer des Opfers vorgeschriebenen Platz zu gewinnen, haben sich die einzelnen, im Zuge getrennten Gruppen, der Priester und Matronae naturgemäß für kurze Zeit ineinander geschoben. Diesen Moment, den der Künstler bei der Consecratio mit eigenen Augen sah, hat er festgehalten. So erreicht er in glücklichster Weise seine Absicht, ohne die Ordnung

[21]) Ann. d. inst. 1881 p. 319.

[22]) Daß der Verhüllte die Züge des Agrippa zeigt, wird von Kennern behauptet und auch wieder geleugnet. Jedesfalls ist es ein Porträt. Von Caesar, den Benndorf erkennen will, bezeugt Sueton die Kahlheit. Caes. 45. calvitii vero deformitatem iniquissime ferret, saepe obtrectatorum iocis obnoxiam expertus. Ideoque et deficientem capillum revocare a vertice adsueverat, et ex omnibus decretis sibi a senatu populoque honoribus non aliud aut recepit aut usurpavit libentius quam ius laureae coronae perpetuo gestandae; 51 moechum calvum adducimus. Drumann 3, 737. Diesen Zug konnte der Künstler wohl mildern, aber nicht durch natürliches Haar ersetzen. In der Hand hält Agrippa den libellus comprecationum, auf dem die Formeln der consecratio standen. Vgl. Petersen Taf. IV Fig. 10 und Taf. V Fig. 30. Henzen, Acta Arvalia 23. Vita Marci 4, 4.

[23]) Marquardt III 345.

[24]) Marquardt III 363. Ceres ist eine altrömische Gottheit. Daß ihr Cult griechisch sein soll, ist Gefasel.

[25]) Marquardt III 262

[26]) Marquardt III 371

[27]) Ephem epigr. VIII 255. In dem griechischen Orakel, dessen Weisheit Ateius Capito verwirklicht, fehlen die Matronae.

[28]) Ephem. epigr. VII p. 233 v. 104 und p. 288. An beiden Stellen sind sicher nicht die Knaben- und Madchenchöre gemeint.

des Priesterzuges, an dem der Vorgang kenntlich war, zu stören, jede Frau dem Manne nahe zu bringen, dem sie durch Familienbande am nächsten verbunden war. Doch sind die Motive des Künstlers nicht frei ersonnen. In der Pause, welche zwischen dem Herankommen des ganzen Zuges und seiner Neuordnung verfloß, hat er die hochstehenden Menschen in der unmittelbaren Äußerung ihrer Empfindungen wirklich beobachtet.[29])

In dem Knaben (22) hinter Agrippa erkennt man mit Recht Lucius Caesar, den jüngeren seiner Söhne. Als der ganze Zug an der Opferstätte zum Halten gekommen war, schickte sich Agrippa an, seine priesterlichen Functionen auszuüben und ließ die Hand des Knaben los, den er geführt hatte. Dieser, seiner Stütze beraubt, erfaßt mit beiden Händen das Gewand des Vaters und blickt auf die Frau zurück, die neben ihm steht (24). Ein Band der Verwandtschaft besteht demnach zwischen beiden. Aber diese Frau, mit sich selbst beschäftigt, beachtet den Knaben nicht, während eine zweite Frau (23) sich vorbeugt und beruhigend ihre Hand auf den Kopf des Knaben legt. Die Frau, die so wenig Anteil an dem Kinde nimmt, kann nicht seine Mutter Iulia sein, und ebensowenig ist die zweite Frau Iulia, weil die Kaisertochter ganz anders hervortreten müßte. Doch muß diese zweite Frau dem Knaben wie auch Agrippa besonders nahe stehen, damit der innige Anteil sich erkläre, den sie an dem Kinde nimmt. Dadurch ist die Frau bezeichnet. Es ist Vipsania Polla,[30]) Agrippas Schwester. Von allen Frauen des Zuges unterscheidet sich die Frau neben dem Knaben durch ihre Haltung. Die rechte Hand ganz verhüllend, blickt sie zur Seite nach unten und faßt, wie verlegen, mit der linken nach dem Saume ihres Mantels. Ihre unterdrückte Erregung ist hervorgerufen durch den Mann, der hinter ihr steht (26), leicht vorgebeugt, den Blick fest auf sie richtend. Diese Frau, die Agrippa zunächst steht, ist Vipsania Agrippina seine Tochter und der Mann ist Tiberius ihr Bräutigam.[31]) Die unendliche Zärtlichkeit, mit welcher Tiberius diese Frau liebte, ist eines der tragischen Momente seines Lebens. Und doch hatte der ernste Mann sein tiefes Gefühl verschwendet an eine urteilslose Schöne.[32]) Aber trotz dieser sinnvollen Vereinigung der Familie des Agrippa in

[29]) Deshalb konnte er so intime Motive geben. Denn bei den Römern wird der Künstler nicht zur Hoftafel gezogen. Er kannte seine Auftraggeber nicht näher als jeder andere Bürger.

[30]) Prosopogr. III 444 n. 468.

[31]) Wann die Ehe geschlossen wurde, wissen wir nicht. Nur das steht fest, daß Drusus, ihr Sohn, jünger war als Germanicus. Die bekannten Daten gestatten die Geburt bis auf den 7. October des Jahres 12 herabzurücken, so daß die Ehe zur Zeit, die das Relief darstellt, noch nicht geschlossen war; Prosopogr. II 176 n. 144.

[32]) Sueton Tib. 7 Sed Agrippinam et abegisse post divortium doluit et semel omnino ex occursu

einer Scene, hat der Künstler das harte Gebot der Festordnung befolgt. Denn Tiberius war Pontifex,[33]) sein Platz im Zuge hinter Agrippa. Durch diese Stellung des Tiberius in der Reihe der Sacerdotes ist es sicher, daß die Magistratus am Opferzug der Consecratio[34]) nicht teilnahmen. Tiberius im Jahre 13 Consul, hätte an der Spitze der Magistratus stehen müssen, da das Amt bei den Römern dem Priestertume vorangeht.

Wie das Bild der Familie des Agrippa nach vorne durch Priester abgeschlossen wird, so standen auch hinter ihnen Priester.[35]) Hier waren die Ältesten der drei anderen amplissima collegia, der Augures, Quindecemviri, Septemviri epulones und der Magister der Arvales dargestellt. Diese Anordnung läßt sich streng erweisen aus der folgenden Familienscene.

In dem Manne (31) mit dem Schwertgurt[36]) und der nach Soldatenart umgeworfenen Toga[37]) hat Dütschke Drusus erkannt, der bestimmt war die Clades Lolliana zu rächen.[38]) In sicherer, freier Haltung steht der jugendliche Held vor uns, dessen liebenswürdige Anmut alle Herzen gewann. Tiberius dagegen verrät nur in seinem Blicke die Leidenschaft, die ihn erfaßt hat, sonst verändert er in nichts die Haltung, welche römische dignitas dem Togatus zur Pflicht macht.[39]) Die Frau (28), der Drusus ins Antlitz sieht, kann nur Antonia minor sein. Das Kind (29), das dieser Ehe entsprossen war, Germanicus[40]) führt die Mutter an der Hand. Sehr unbequem bewegt sich das Knäblein, das kaum das Gehen erlernt hat,

visam adeo contentis — das zeigt auch das Relief — et umentibus oculis prosecutus est, ut custodituni sit, ne umquam in conspectum ei posthac veniret.

[33]) Prosopogr. II 182 n. 150.

[34]) Vgl. oben Anm. 6.

[35]) Die Platte XV schließt nicht, wie Petersen annahm, an die Platte XIV. Denn das Bein am rechten Rande der Platte XV kann nicht dem Togatus, 27, gehören. Es steht im ersten Grunde des Reliefs, der Togatus im zweiten. Es ist nach der Bildung des Knies ein rechtes Bein — auch schreiten die Römer mit dem rechten Beine aus — ; als Bein von 27 müßte es ein linkes sein. Am Fuße trägt der Mann, dem das Bein gehört, einen eigenartigen Stiefel. Der schwere Mantel, der es bedeckt, ist nicht das linke Ende einer Toga, das an 27 fehlt.

[36]) Nur das Cingulum militiae legt der Soldat nie ab. Sonst ist er in Rom waffenlos, außer wenn er Dienst tut. Soviel ich auf der Photographie erkenne, ist selbst der Gurt unter der überfallenden Tunica verborgen; in der Art wie die Falten brechen, verrät sich der Gurt.

[37]) Vgl. Jahreshefte II 190. Aus Dios 54, 25 knappem Berichte kann man nicht erkennen, ob Drusus zur Feier nach Rom kam. Da ihm der Künstler diejenige Officierstracht gibt, die für Rom und Italien galt, so scheint es mir wahrscheinlich, daß er in Rom war. Auch aus 54, 28 ist über die Zeit von Agrippas Rückkehr nichts zu entnehmen.

[38]) Eben im Jahre 13 wurde die neue Wehrordnung geschaffen, als Vorbereitung für den Germanenkrieg. Neue Heidelb. Jahrb. X 224 Anm. 2.

[39]) Die officielle Haltung wahrt notwendig der Mann, der neben Augustus steht 13b. Es ist die des Tiberius. Vgl. auch Sueton, Tib. 68. Dieses starre Festhalten an der Form und dem eisernen Zwang der Pflicht wurde Tiberius zum Fluche. Zweimal in seinem Leben hat er keinen anderen Weg gewußt diesem Banne zu entgehen als die Flucht in völlige Einsamkeit: nach Rhodus und Capreae.

[40]) Prosopogr. II 178 n. 146.

in der festlichen Tracht. Die beiden Gatten im Gespräche begriffen, haben in der Fülle ihres ehelichen Glückes, den Eintritt der feierlichen Stille nicht beachtet, die jedes Opfer begleiten muß und werden durch eine Matrona (30), die hinter ihnen steht, zu schweigen gemahnt.[41])

In sich abgeschlossen ist die Familiengruppe des Drusus zu trennen[42]) von den darauf folgenden Gestalten des Zuges. Zwei Kinder, ein Knabe (33) und ein Mädchen (35) stehen vor ihren Eltern, der Frau (34) und dem Manne (37). Das Mädchen lächelt den Knaben an, der zu ihr aufblickend zu denken ist. Mit erhobener Rechten ermahnt sie der Vater nicht zu scherzen in dem Augenblicke, wo das Opfer beginnen wird. Neben Antonia minor kann ihre Schwester Antonia maior nicht fehlen. Ihr Gatte ist Lucius Domitius Ahenobarbus. Antonia maior,[43]) im Jahre 39 geboren, stand im Jahre der Consecratio der Ara Pacis im 27. Jahre. Dem Domitius wurde sie früh verlobt und konnte ihm Kinder in dem Alter, wie das Relief sie zeigt, geboren haben. Wenn man beachtet, wie der Künstler vermeidet eine Beziehung zwischen Antonia maior und Domitius Ahenobarbus anzudeuten, so liegt der Gedanke nahe, daß sie früh gestorben ist, ehe noch die Reliefs vollendet waren.[44]) Von den Kindern ist der Knabe bekannt, Cn. Domitius Ahenobarbus.[45]) Sueton berichtet, er habe den Kaisersohn Caius Caesar auf dem Zuge nach dem Orient als Comes begleitet. Demnach war er ein Altersgenosse des Prinzen und stand im Jahre 13 v. Chr. in dem Lebensalter, welches das Relief uns zeigt. Man hat Suetons Angabe verworfen. Domitius müsse viel jünger gewesen sein, weil er Agrippina, Germanicus Tochter,[46]) erst im Jahre 28 n. Chr. heiratet und im Jahre 32 n. Chr. zum Consulate gelangte. Aber bei einer tieferen Betrachtung gereichen diese Tatsachen Sueton nur zur Stütze. Welchen Haß Tiberius in seinem unversöhnlichen Gemüte allen jenen bewahrt hat, die als kriechende Fürstendiener dem Verbannten auf Rhodos nach dem Leben getrachtet hatten, ist bekannt durch den Proceß des Archelaos von Cappadocien, den die peinliche Anklage vor dem Senat in den Tod trieb. Wenn dennoch Domitius im Jahre 28 n. Chr. aus dem Dunkel hervortritt, Agrippina zum Weibe

[41]) v. Duhn, Ann. d. inst. 1881 p. 341.

[42]) Die einzige Verbindung bewirkt der Knabe, 33, der Drusus Mantel faßt.

[43]) Prosopogr. I 106 n. 706.

[44]) Die Geschichte kennt nur ihre Vermählung und die Geburt der Kinder.

[45]) Prosopogr. II 17 n. 109.

[46]) Mommsens Nachweis Hermes XIII 251, daß die Töchter des Germanicus dem Alter nach in der Reihenfolge Agrippina, Drusilla, Livilla geboren wurden, bestätigt das, von ihm nicht benützte, Zeugnis über die Progeneri des Tiberius Tacit. ann. VI 45. Die Männer folgen aufeinander nach dem Grade der Verwandtschaft, in welcher die Frauen zu Tiberius stehen, und dem Lebensalter der Frauen.

erhält, so hatte dies politische Gründe. Schon sann der Kaiser unter dem dämonischen Einfluß Seians auf das Verderben der Söhne des Germanicus, und im Jahre 29 nach dem Tode seiner Mutter Livia brach das Unheil über sie herein. So hatte der Kaiser schon im Jahre 28 den einzigen seines Geschlechtes, der im regierungsfähigen Alter stand, herangezogen und nach dem Sturze Seians verlieh er ihm die höchste Auszeichnung, das Jahresconsulat. Aber auch in der Einsamkeit von Capreae hat der pflichttreue Herrscher Bedenken getragen, dem ruchlosen Menschen[47]) das Schicksal des Reiches anzuvertrauen. Die völlige Verzweiflung an seinem Geschlechte ließ ihn sterben, ohne die Nachfolge geordnet zu haben. Das Mädchen des Reliefs scheint eine ältere Schwester, die in der Geschichte nicht bekannt geworden ist: denn die beiden Schwestern, deren Namen wir kennen, dürften jünger gewesen sein.[48]) Den Gegensatz der beiden Antoniae hat der Künstler nicht minder tief erfaßt als den der Brüder Tiberius und Drusus. Antonia minor erscheint als die hoheitsvolle Frau, wie die Geschichte sie kennt, die ihrem Gatten die Treue über das Grab bewahrte und als das Haus der Iulier in wahnwitziger Selbstzerstörung endete, der letzte Hort wurde der Verwaisten. Antonia maior hat den Blick zur Erde gesenkt, wie von tiefer Schwermut umfangen, nur durch die leise Berührung des Knaben ihre Teilnahme verratend. Diese Charakteristik führt wieder auf den Gedanken, daß Antonia maior starb, ehe die Reliefs vollendet wurden.

Die Stellung der Männer im Zuge bestimmt ihr Priesteramt. Drusus war Augur,[49]) Domitius Frater arvalis.[50]) Deshalb sind vor ihnen die Vorsteher der vier großen Collegien zu ergänzen. Auch hier hat der Künstler den Zwang der rituralen Vorschrift zu seinem Vorteil gewandt, indem er Drusus, dem Liebling des Kaisers, die bedeutendere Stelle geben konnte. Dadurch, daß die Reihen der anteilslosen Priester die Familienscenen scheiden, wirken sie wie Triglyphen, die das Bildwerk der Metopen trennen. In den ruhig bewegten Gruppen der Familienscenen tönt das Pathos nur leise wieder, wie ein tief im Grund fließender Quell.

Die erste Scene vereinigte die Familie Agrippas, die zweite umfaßte die Nachkommen Octavias. Durch diese bewußte Gliederung erklärt sich das Fehlen

[47]) Er hat sich selbst gerichtet durch die Worte, die er bei der Geburt seines Sohnes Nero sprach (Sueton, Nero 6): negantis quicquam ex se et Agrippina nisi detestabile et malo publico nasci potuisse.

[48]) Domitia Lepida und Domitia, Prosopogr. II 25 n. 148; p. 26 n. 155. Wenn das dargestellte Mädchen Domitia Lepida wäre, so stand Valeria Messalina, als sie mit Claudius vermählt war, in den Dreißigen. Psychologisch wird das Weib und die Art seines Unterganges erst dann verständlich.

[49]) Prosopogr. I p. 365 n. 889.

[50]) Prosopogr. II p. 18 n. 110. Die Cumulation der Priestertümer ist selbst bei Angehörigen des Kaiserhauses damals vermieden worden.

der Frauen Livia und Iulia, wie der Kinder Caius Caesar, Iulia, Agrippina. Sie hatten ihren notwendigen Platz auf der verlorenen Platte vor dem Rex sacrorum in unmittelbarer Nähe des Kaisers Augustus. Denn sie sind es, die im engsten Sinne seine Familie bilden. Der ältere Thronfolger Caius Caesar wird Livia begleitet haben, während die Mädchen Iulia zugesellt waren.[51]) Augustus blickt auf die Seinen zurück, indem er mit der Rechten den Platz bezeichnet, der durch die Consecratio für die Ara Pacis geweiht werden soll. Auch Augustus ist nach seinem Wesen gebildet. Trotz der Würde des Herrschers fehlt ihm jeder Zug gebietender Hoheit.

Diese Bilder sind mehr als der unmittelbare Zustand der handelnden Personen. Schon hatte die atrox fortuna[52]) das Haus der Iulier zu erschüttern begonnen, während der Künstler an seinem Werke bildete. Ihr Walten beeinflußte seinen schaffenden Geist, gab ihm den Tiefblick das Innerste jener Menschen zu erfassen, den unveränderlichen Charakter, nach dem sie stetig fortwirken mußten in der Zeit. Vor dem allsehenden Auge des Künstlers, des wahren Weisen, löste sich der Schleier, der die dunkle Zukunft des iulischen Hauses verbarg.

Heidelberg. A. v. DOMASZEWSKI

Gesichtsvase aus Corneto.

Der Zufall spielte mir vor etwa drei Jahren in Corneto ein Gefäß in die Hände, das seither Eigentum der kaiserlichen Antikensammlung in Wien geworden ist und um seiner Sonderheit willen wohl die Veröffentlichung verdient. Nach Aussage des früheren Besitzers wurde es in der Umgebung von Corneto gefunden. Es ist ein $0{\cdot}10^{m}$ hoher Napf aus rötlichgelbem Tone, von kugeliger Form, aber mit scharf absetzendem Rande. An der Mündung mißt er gleichfalls $0{\cdot}10^{m}$ im Durchmesser (Fig. 28). Sein Henkel, aus zwei wie aneinander geschweißten Ringen geformt, gemahnt an Metalltechnik. Was aber dem auf den ersten Blick gewöhnlich scheinenden Topfe ein besonderes historisches Interesse gibt, ist zweierlei: erstens zeigt seine vordere Mantelfläche in primitiver Modellierung die Formen eines menschlichen Antlitzes, Nase, Augen, Brauen, Mund, Kinn und Ohren, und

[51]) Die drei Familienscenen sind geordnet nach dem staatsrechtlichen Verhältnis der beiden Kaiser. Augustus Vorrang beruhte nur auf dem höheren Ansehen Res. gest. 6, 21 Post id tem[pus praestiti omnibus dignitate, potest]atis aut[em n]ihilo ampliu[s habui quam qui fuerunt m]ihi quoque in ma[gis]tra[t]u conlegae. Dasselbe Verhältnis galt auch für die Thronfolger, Caius und Lucius Caesar. Caius besaß den für die Bekleidung eines Amtes wesentlichen Vorrang des Alters. Deshalb ist der Knabe, der Agrippa begleitet, sicher Lucius Caesar. Wie Caius dem Augustus, so sollte Lucius dem Agrippa einst auf dem Kaiserthrone folgen.

[52]) Augustus eigenes Wort Sueton, Tib. 23. Vgl. Monum. Ancyr. II 46.

zweitens ist er durch Bemalung in dunkler Farbe verziert. Dabei hat man auf die tektonische Gliederung des Gefäßes Bedacht genommen, indem der Fuß samt dem anliegenden Teile des Bauches, die Mündung und der Henkel mit jetzt

Fig. 28. Vase aus Corneto in den Antikensammlungen des Allerh. Kaiserhauses.

zum größten Teile verschwundener Farbe überzogen wurden, und außerdem ist die Mantelfläche besonders dekoriert durch zwei Schwäne, die mit ausgespannten Schwingen in gleicher Richtung fliegen. Auch die Gesichtsformen der Vorderseite sind bemalt, und die übrige Fläche ist mit gewöhnlichen geometrischen Füllornamenten bedeckt. Die Farbe ist schwarzbraun, hat aber an manchen Stellen durch das Brennen einen lichtroten, hie und da einen violetten Ton angenommen. Durch roh gravierte Linien werden die gemalten Ornamente und Figuren in ihrer Wirkung mehr beeinträchtigt als unterstützt.

Fig. 29. Janusartiger Napf vom Forum Romanum.

Fig. 30. Vase des Louvre.

Gesichtsvasen finden sich bekanntlich in den verschiedensten Perioden der Keramik, zur Zeit der vollsten Blüte wie besonders in primitiven Epochen; es fehlt auch nicht an Beispielen im etruskischen Handwerk.[1]) Die mir bekannt gewordenen sind aber aus Bucchero-Ton geformt und zeigen außer ihrem Reliefschmuck

[1]) Ich führe einige Beispiele an:
1. Janusartiger Napf mit zwei Gesichtern aus den ältesten Funden vom Forum Romanum, Milani, Rendiconti della reale accademia dei Linc. classe di

keine Verzierung.[2]) Die Wiener Vase, gewiß auch ein Produkt etruskischer Industrie, erhält, so unbedeutend ihr ästhetischer Wert ist, durch die beiden aufgemalten Schwäne, die wie ein Nachhall ostgriechischer Vasenmalerei anmuten, eine be-

Fig. 31 Vase des österr. Museums für Kunst und Industrie.

sondere Stellung. Sie gehört in die Zeit der Anfänge der nachkorinthischen schwarzfigurigen Technik. Ein Zufall fügt es, daß sich ein in Form und Bemalung ganz analoges Gegenstück zu unserem Gefäße gleichfalls in Wien befindet. Es ist ein Napf aus der Sammlung Castellani, jetzt im österreichischen Museum für Kunst und Industrie (Masner n. 150; vgl. Fig. 31). Auch hier finden wir zu beiden Seiten der Gesichtsformen je einen Schwan aufgemalt, nur ist die Zeichnung primitiver, die Modellierung des Gesichtes und die Form der Vase roher.

Wien. OTTO EGGER

scienze m. st. e fil. vol. IX 301. Vgl. Fig. 29.

2. Drei Vasen im Louvre, Pottier, Vases antiques du Louvre pl. 28 C 709 und Pottier, Catalogue p. 351. Vgl. Fig. 30.

3. Vase aus der Sammlung Castellani, jetzt im öst. Mus. f. K. u. I. in Wien, Masner 161. Vgl. Fig. 32.

[2]) Im Museo civico zu Verona befindet sich nach einer Ludwig Pollak verdankten Mitteilung eine mir unbekannte 0·105 m hohe Gesichtsvase aus grauem Tone, auf der Rückseite laufen dreimal je zwei horizontale Streifen. — Die beiden Gesichtsvasen im Museum von Pompei n. 227 und 230 gehören, wie Dr Karl Hadaczek an Ort und Stelle festzustellen die Gefälligkeit hatte, zur roten, nicht glasierten Tonware der römischen Zeit; an einigen Stellen sind sie durch Feuer geschwärzt.

Fig. 32 Vase des österr. Museums für Kunst und Industrie.

Fig. 33 Bronzerelief im Museum zu Speyer.

Bronzereliefs vom Limes.

Tafel IV.

A. Die auf Taf. IV abgebildete Bronze wurde 1901 im Lager von Carnuntum „in der tief ausgebrochenen Lücke einer starken Mauer eines Gebäudes gefunden; sie lag daselbst in dem aus Erde, Mauerschutt und allerlei Culturresten zusammengesetzten losen Füllmaterial. Unmittelbar über dem Bronzerelief lag ein großes, guterhaltenes Stück eines Schuppenpanzers. Aus der Lagerung beider Gegenstände konnte ein Schluß auf etwaige Beziehung zu einander sowie auf die Herkunft derselben nicht gezogen werden".[1])

Die Bronzeplatte hat die Form einer 0·30^{m} hohen und 0·24^{m} breiten Ellipse, welche um die senkrechte Achse leicht cylindrisch gebogen ist, und ist sehr dünn getrieben; die Umrisse sind nachpunktiert, viele Einzelheiten bloß geritzt. Das Relief erreicht in seiner oberen Hälfte eine Erhebung von 0·14^{m}, sprang aber ursprünglich noch stärker hervor; die untere Hälfte ist flach gehalten; das Mittelstück mußte bei der Zusammensetzung, die dem Bildhauer Wilhelm Sturm jun. verdankt wird, mit dem Reliefgrund durch Einfügung eines schmalen

[1]) Ausgrabungsbericht des Obersten M. v. Groller.

Streifens verbunden werden. Nahe am Rande findet sich links und oben je ein Haftloch; ein drittes dürfte rechts an einer jetzt ausgebrochenen Stelle angebracht gewesen sein. Die Oberfläche ist zum größten Teil mit wilder Patina bedeckt.

Aus einer blumenkelchartigen Verzierung, die unten durch eine halbe Rosette abgeschlossen wird, erhebt sich der Oberkörper eines Knaben, bekleidet mit einem kurzen Mantel, der an der rechten Schulter durch eine Rosettenfibel zusammengehalten, die Brust frei läßt und über der linken Schulter mit einem Bausch nach vorn übergeschlagen scheint, während ein längerer Gewandzipfel unter der linken Achsel hervorkommt und aufwärts flattert. Einige flüchtige Striche deuten die Muskulatur des Brustkastens an. Das Gesicht ist oval; die Pupillen sind durch einen eingeritzten Kreis und eine innere Vertiefung, die Wimpern durch Strichelchen wiedergegeben. Zwei Reihen von Locken fallen auf beiden Seiten über die Ohren herab. Die rechte Hand ist mit geschlossen ausgestreckten Fingern erhoben, die linke an die Brust gedrückt. Beiderseits vom Kopf senkt sich ein Flügelpaar herab; oben laufen zwei dicke gestrichelte Wülste nach oben zusammen; bei näherem Zusehen bemerken wir endlich unter der rechten (nicht aber auch unter der linken) Achsel des Knaben eine blätterartig gebildete Kralle. Es ist also der Raub des Ganymedes durch den Adler des Zeus dargestellt.

Das ganze Bild ist von dem verdickten Rand und einer Perlschnur eingefaßt. Den Raum unter dem rechten Arm Ganymeds füllt ein dreieckiges Blatt. Der breite Streifen um den Vogel ist durch Querstriche in Felder geteilt. Über der rechten Hand des Knaben sehen wir eine sechsröhrige Hirtenflöte mit einer sternartigen Verzierung (vgl. S. 72) und darüber eine jugendliche weibliche Kopfmaske. Rechts vom Kopf des Knaben steht nach links gewendet eine nackte Figur, die man als männlich bezeichnen würde, wenn sie nicht einen Haarschopf zu tragen schiene; die Finger der erhobenen rechten Hand sind gekrümmt, als ob sie ein Scepter hielte, der linke Arm ist gesenkt;[2]) über ihr scheint ein nach links anspringender Hund dargestellt zu sein; der Hund ist auch sonst ein ständiger Begleiter Ganymeds. Über dem Kopf des Knaben zieht sich ein aus vier Reihen bestehender Ornamentstreifen hin: zu unterst eine Kette mandelförmiger Bildungen, darüber eine Zickzacklinie, dann aneinander gereihte kleine Kreise, zu oberst wieder eine Zickzacklinie. Dasselbe Ornament, nicht der

[2]) Auf einer Spiegelkapsel aus Palestrina (Mon. d. inst. VIII Taf. 47, 2; jetzt im Brit. Mus. Catal. n. 726) erscheint als Nebenfigur eine halbnackte Frau, die erschrocken den rechten Arm hebt und mit der linken Hand das Gewand faßt (Kallirrhoe, die Mutter Ganymeds?).

Reihenfolge, aber doch den Bestandteilen nach, ist der hellenistischen Kunst eigen,[3]) ebenso die Umrahmung der Einzelbilder sowie die Verbindung von Hirtenflöte und Maske. Auch das Motiv der aus Blättern oder einem Blütenkelch aufsteigenden Büste oder Halbfigur hat in hellenistischer Zeit größere Verbreitung gefunden.[4]) Die Vereinigung aller dieser Merkmale läßt vermuten, daß unsere Darstellung auf eine von hellenistischer Kunst beeinflußte Vorlage zurückgeht, und diese Vermutung wird durch die stümperhafte Sorgfalt der Ausführung und offenbare Mißverständnisse der Einzelheiten, sowie durch das Vorhandensein verwandter Nachbildungen bestätigt.

B. Am nächsten steht der Form nach ein Bronzerelief im Museum von Speyer,[5]) das 1820 in Schwarzenacker bei Zweibrücken „zugleich mit einer kleinen Bronzestatue des Jupiter, einem Seiher[6]) und einer Pfanne von Erzblech" gefunden worden ist. (Fig. 33 nach einem Gipsabguß der archäologischen Sammlung der Wiener Universität.) Die Speyrer Bronze ist kreisrund und etwas kleiner,[7]) die Bildfläche eben. Außer der verschiedenen Haarbehandlung fällt namentlich das Attribut in der linken Hand des Knaben auf, das Stark wohl richtig für ein Pedum erklärt hat, obgleich es eigentlich eher einer gallischen Trompete (carnyx) ähnelt. Die Krallen des Adlers sind unter beiden Achseln des Knaben deutlich sichtbar. Über der Gruppe hängen vom Rande zwei Bogenlinien herab, die wie der Zwischenraum gestrichelt sind. Rechts steht ein Hund, über ihm dient ein Dreieckblatt zur Raumfüllung. Auf der anderen Seite erkennen wir die stark verzerrte Hirtenflöte und über ihr die Fortsetzung des vereinfachten Zackenornaments, das sich über dem Haupt Ganymeds hinzieht. Über dem Hund wie über der Flöte schaut ein weiblicher Kopf nach außen.[8])

C. Im Castrum von Szamos-Ujvár (nö. von Klausenburg), dem Lagerort der ala II Pannoniorum, wurden 1835 mehrere Reliefbronzen gefunden, die durch Karl Torma ins Klausenburger Museum gelangten, nachdem die zahlreichen Bruchstücke unter Julius Friedländers Anleitung zusammengesetzt worden waren.[9]) Der

[3]) Th. Schreiber, Alexandrinische Toreutik S. 159 Abb. 124.

[4]) E. Hübner, Bildnis einer Römerin.

[5]) B. Stark in den Bonner Jahrbüchern LVIII 1 ff. Taf. 1 und 3 a; Friederichs-Wolters 1963; Harster, Katalog d. hist. Abth. des Museums in Speyer 1886 S. 27.

[6]) So ist bei Stark S. 4 nach S. 56 für ‚Reiher' zu lesen.

[7]) Durchmesser 0·24^{m} nach Harster.

[8]) Ein Bruchstück eines genau gleich großen und ebenso umrandeten Schildes mit dem etwas größeren Kopf eines bärtigen Barbaren (?) statt des weiblichen Kopfes zur Linken bei Jacobi, Saalburg Taf. 64, 4.

[9]) Arch. Zeitung XVI 149 ff. Taf. 112. Unsere Fig. 34 gibt das besser erhaltene Stück (*b*) nach einer Photographie, die das Institut dem Museumsdirector B. Posta verdankt. Das Relief ist mehrfach in Kleinigkeiten ergänzt.

Fund enthielt außer einem Rundschild mit dem Medusenhaupt und zwei vollkommen gleichen Oblongen mit der Hauptdarstellung eines Kriegers (vgl. S. 75) zwei symmetrische, „oben etwas vorgeneigte" Platten (0·53 m hoch und 0·22 m breit), die zusammengerückt etwa den Umrissen eines menschlichen Rumpfes entsprechen würden (Fig. 34). Beide sind oberhalb der Einschnürung durch eine breite Leiste in zwei ungleiche Hälften geteilt; unmittelbar darüber ist in *B* eine Nietung erhalten; wahrscheinlich waren zudem die geraden Ränder nach rückwärts umgeschlagen (vgl. S. 73 zu Fig. 35), was sich heute nicht mehr feststellen läßt, da die Bruchstücke auf einer Holztafel angeleimt sind. Auch inhaltlich ist vollste Symmetrie durchgeführt. Das untere Feld zeigt einen bis auf ein Rückenmäntelchen nackten Jüngling, der sein Pferd am Zügel führt und in der anderen Hand einen Speer hält; vor dem Pferde lehnt ein Schild am Boden, hinter dem Bug des Tieres ist ein römisches Feldzeichen aufgepflanzt, über dessen Querholz eine ausgestreckte Hand emporragt. An dem Rahmen hängt über dem Kopf des Pferdes ein Tuch. Der einzige Unterschied besteht darin, daß in *A* den spitzen Winkel ein Dreieckblatt ausfüllt, das in *B* wohl nur durch ein Versehen ausgeblieben ist. Von der Darstellung des Hauptbildes ist gerade noch so viel erhalten, daß sich die Übereinstimmung mit den Bronzen von Carnuntum und Speyer sicher erkennen läßt. Nur sind in *B* natürlich die Seiten vertauscht. Daher liegt der Bausch des Gewandes auf der rechten Schulter, die Fibel auf der linken; das jetzt völlig ausgebrochene Gesicht war anscheinend voller, das Haar in drei Reihen von Locken angeordnet. Über der erhobenen Linken des Knaben kehrt die Syrinx wieder; aus ihren Kreuzbändern hat sich vielleicht das sternartige Ornament auf dem Schild von Carnuntum entwickelt

Fig. 34
Bronzerelief von Szamos-Ujvár.

(vgl. S. 70); am linken Rand eine gestrichelte Bogenlinie. Von dem Blätterkelch, aus dem die Gestalt des Knaben aufsteigt, sind in *A* deutliche Spuren erhalten, in *B* nur ein Blatt unter der linken Achsel. Die Krallen des Adlers fehlen. Über ihm schwimmt ein Triton, der rückwärts gewendet in ein Muschelhorn bläst, während die freie Hand im rechten Winkel gebogen ist; das Bild des Tritons ist hinter dem Schwanz durch einen Rahmen abgeschlossen.

Fig. 35 Bronzerelief von Brigetio.

D. Die obere Hälfte eines ähnlichen Reliefs wurde zusammen mit den Resten eines Schuppenpanzers in Brigetio gefunden und gelangte 1892 ins Wiener kunsthistorische Museum (Fig. 35). Das erhaltene Stück ist 0·275^{m} hoch und bis 0·19^{m} breit. Der gerade Rand ist nach rückwärts umgeschlagen; an dem oberen Rande ist etwa in der Mitte ein niedriger, mindestens doppelt gekerbter Aufsatz bemerkbar, der nur zur Befestigung gedient haben kann. Die Platte ist — wohl zufällig — oben und unten in wagrechter Richtung nach außen gewölbt, dazwischen eingesunken. Das Hauptbild befindet sich in einem eckigen Rahmen; erhalten sind vom Adler die Flügel und der Kopf, der auf der Abbildung nur ungefähr mit dem Hintergrund verbunden erscheint, vom Knaben die erhobene Rechte und die dreifache Lockenreihe; die Ecken sind durch Dreieckblätter ausgefüllt. Das umrahmte Feld zur Linken zeigt einen jugendlichen weiblichen Kopf und darüber statt der Syrinx eine Raute mit sternförmigem Ornament. Im Giebel schwimmt nach rechts ein junger Triton, der anscheinend mit der Linken ein Ruder schultert und nach rückwärts gewendet ins Muschelhorn bläst.

Zu demselben Funde gehört ein kleineres aus zwei Stücken zusammengesetztes Bronzefragment (Fig. 35 unten). Es ist 0·075^{m} breit und 0·037^{m} hoch und stellt einen nach links gewendeten Seepanther dar; links ist seitwärts ein Rest des strickartigen Randes erhalten, oben ein unregelmäßiges Loch eingeschlagen; in den

Vertiefungen bemerkt man Spuren von Versilberung oder Verzinnung. Obwohl durch Darstellung und Technik verwandt, gehört das Stück doch nicht der größeren Reliefplatte an, deren Ergänzung sich aus dem Funde von Szamos-Ujvár mit Sicherheit ergibt; gegen die Zugehörigkeit zu ihr oder zu ihrem Gegenstück spricht auch die verschiedene Befestigungsart und der Rand, der das Bild des Panthers links begrenzt.

E. Bevor wir uns der Frage nach der Bedeutung und Verwendung dieser Ganymedesdarstellungen zuwenden, sei hier eine merkwürdige Umbildung eingeschaltet, auf die R. v. Schneider aufmerksam gemacht hat. Im Nationalmuseum zu Kopenhagen befindet sich eine dem Speyrer Exemplar an Größe entsprechende Bronzeplatte (0·224^{m} hoch und 0·222^{m} breit) „aus Süddeutschland", „ursprünglich ganz verzinnt, wodurch sie ein silberähnliches Aussehen erhielt";[10]) die größte Reliefhebung beträgt 0·085^{m}. Auch hier (Fig. 36[11]) sehen wir ein Brustbild mit ovalem Gesicht und erhobener Rechten; auf die Brust herabfallende Locken verdecken die Ohren, oben bildet ein Adler mit gesenkten Schwingen den Abschluß. Aber die Finger der Rechten sind gekrümmt und halten einen (eingeritzten) Speer; aus dem aufflatternden Gewand ist ein Schild geworden, aus der Syrinx ein Füllhorn; der Adler ist bedeutend kleiner und krönt einen dreibügeligen Helm; die Stelle der nach unten abschließenden Rosette nimmt das Gorgoneion der Pallas ein, das den oben kragenartig umgeschlagenen Ägispanzer zusammenhält. Daß die hier hervorgehobenen Ähnlichkeiten keine zufälligen sind, wird durch Stil und Technik nahe gelegt, durch das Beiwerk erwiesen. Die am Rande verstreuten Schildchen und Rosetten erinnern an die Reliefs von Szamos-Ujvár. Über dem Füllhorn ist eine Zick-

Fig. 36
Bronzerelief im Nationalmuseum zu Kopenhagen.

[10]) Führer durch die Antikensammlung, Schrank 121 n. 63.

[11]) Nach einer von Chr. Blinkenberg gütigst angefertigten und zur Verfügung gestellten Photographie.

zacklinie angebracht wie an dem Schild von Schwarzenacker über der Syrinx. Über der linken Schulter der Göttin springt ein Löwenvorderteil hervor, das durch zwei Bogenlinien und drei diesen aufsitzende Blätter abgeschlossen wird; es stellt also einen Seelöwen dar; und ein ähnliches Meerungetüm haben wir in dem Funde von Brigetio angetroffen. Seelöwe, Seepanther und Triton bestätigen die Vermutung von dem hellenistischen Ursprung des Originals.

Die Frage nach der decorativen Verwendung unserer Reliefs vermag ich nicht befriedigend zu beantworten, obwohl sie augenscheinlich militärischen Zwecken gedient haben. Die Bronzen von Szamos-Ujvár und Carnuntum stammen aus dem Lager. In Carnuntum und Brigetio hat man mit den Reliefs Reste von Schuppenpanzern gefunden. Auf römisches Kriegswesen deuten auch die Signa des bereits beschriebenen Plattenpaares von Szamos-Ujvár und die übrigen Stücke dieses Fundes, der mit dem Medusenhaupt geschmückte Schild und die beiden oblongen Bronzebleche. Sie sind 1 Fuß 10 Zoll hoch und 8 Zoll breit und werden wie das andere Plattenpaar durch einen wagrechten Streifen in zwei ungleiche Felder geteilt. Ein jugendlicher Krieger hält in der erhobenen Rechten eine umgekehrte Lanze, um die sich eine Schlange aufwärts windet; rechts steht eine Gans (?), die zu ihm aufblickt. Der Jüngling ist bekleidet mit Tunica, Panzer und Paludamentum, auf dem von Locken umkränzten Haupte trägt er einen Helm, an den Füßen Beinschienen und Schuhe. Er setzt den rechten Fuß auf den über den Rahmen des unteren Feldes hinausragenden Kopf eines Mischwesens mit weiblichem (?) Oberkörper und Schlangenbeinen, das in der Rechten nach Friedländer einen „Tierkinnbacken (?)", in der Linken ein ruderartiges Attribut hält. Über der linken Schulter des Kriegers fliegt eine anscheinend ungeflügelte Victoria auf ihn zu, um ihn zu bekränzen. Den oberen Abschluß der Platte bildet ein Kranzgewinde, das uns die bogenartigen Verzierungen des Speyrer Reliefs verstehen lehrt. Links vom Kopf des Kriegers füllen zwei Dreieckblätter und ein von der Seite gesehener kleiner Schild den leeren Raum. Für die drei rahmenartigen Streifen am rechten Rande weiß ich keine ausreichende Erklärung; zu einem Schilde können sie wohl kaum gehören. Der wagrechte Streifen über der Gans erinnert an die umrahmten Bilder des Carnuntiner Reliefs.

Den Krieger hat schon Wieseler Mars genannt. Die Gans ist als heiliges Tier des Mars gesichert durch ein Silbergefäß aus Wettingen (Kanton Aargau), ein kleines Bronzeblech aus Bonn und ein Steinrelief aus Borcovicium (am englischen Hadrianswall), das den Mars Thingsus darstellt;[12]) auch auf einem der

[12]) Diese Beispiele nebst anderen weniger sicheren zusammengestellt von F. Moller in d. Westd. Zeit-

unserer Gruppe verwandten Bronzereliefs von Traismauer finden wir neben dem mit Helm, Speer und Schild ausgerüsteten jugendlichen Gotte den Schwan.[13]) Alle diese Darstellungen stammen aus den nördlichen Grenzgebieten des römischen Reiches, während sonst von einer Verbindung der Gans oder des Schwanes mit dem römischen Kriegsgott nichts bekannt ist; denn die capitolinischen Gänse stehen in keiner nachweisbaren Beziehung zu ihm. Freilich erzählt Martial IX, 31, daß während eines nordischen Feldzugs ein gewisser Velius dem Mars für die glückliche Heimkehr des Kaisers eine Gans gelobte und schlachtete; aber das ist nicht römischer Brauch. Gänse werden weder von Griechen noch von Römern geopfert; nur dem Osiris und der Isis[14]) brachte man Gänseopfer dar, die aber nach Pausanias nur Ärmeren als Ersatz kostspieligerer Opfergaben dienten.[15]) Die Wahrsagung aus der Gansleber[16]) könnte höchstens für den Winkelcult des Priap in Kroton in Anspruch genommen werden. Das Fabelwesen, dem der Gott den Fuß aufs Haupt setzt, ist Scylla,[17]) nach Wieseler ein uraltes Symbol des Ares. Mit größerer Wahrscheinlichkeit werden wir sie als Personification eines unterworfenen Barbarenstammes bezeichnen dürfen, wofür sonst Hydra, Schlange oder Gigant verwendet werden. Die Schlange unseres Reliefs dagegen dürfte wie der Schwan als heiliges Tier des Gottes zu verstehen sein.

Obwohl demnach die Darstellung der beiden oblongen Platten noch keine genügende Erklärung gefunden hat, geht doch aus ihr mit Sicherheit die militärische Bestimmung unserer Ganymedesreliefs hervor. Vielleicht sind es Waffenbeschläge. Die ovale Platte aus Carnuntum kann einen halbcylindrischen Prunkschild geschmückt haben, die runden Scheiben in Speyer und Kopenhagen kleinere Rundschilde nach Art der üblichen Umbonen aus Bronze.[18]) Schilde werden wiederholt als militärische Ehrengaben erwähnt.[19]) Bildliche Schildverzierungen kennen wir aus Medaillons des dritten und vierten Jahrhunderts; gewöhnlich wird der Sieg oder die siegreiche Heimkehr des Kaisers

schr. V 321 ff. Taf. 13. Über Mars Thingsus und den Schwanenritter vgl. E. Hübner, Röm. Herrschaft in Westeuropa 57 ff.

[13]) R. v. Schneider, Arch. Anz. VII 55; A. v. Domaszewski, Religion d. röm. Heeres Taf. IV 2 b; vgl. A. H. Kan, de Iovis Dolicheni cultu 55 ff.

[14]) Osiris: Juvenal VI 540. Isis: Ovid fast. I 453; Paus. X 32, 16.

[15]) Bei Stiftung eines Rosalienfestes in Nizza (CIL V 7906) wird angeordnet, ut ... sacrificium facerent (am Jahrestag des Begräbnisses) ansare et libo. Das mag mit ägyptischem Cult zusammenhängen; Gans und Kuchen auch bei Juvenal a. a. O. verbunden: ansere magno scilicet et tenui popano corruptus Osiris.

[16]) Petron. 137, vgl. Ovid a. a. O.

[17]) Vgl. Gori, Museo Etr. I 148, 1 = Baumeister, Denkm. III 2026 Fig. 2193.

[18]) E. Hübner, Römischer Schildbuckel, Arch.-epigr. Mitth. II 105 f. Taf. VI.

[19]) Ruggiero, Diz. epigr. II 308.

dargestellt, einige Male die Wölfin mit den Zwillingen. Hochrelief findet sich nur selten.[20]) Der Raub des Ganymedes, der übrigens auch den Panzer Caracallas(?) auf einem der großen Goldmedaillons von Tarsos schmückt[20a]) kann hier wie dort nur symbolische Bedeutung haben. Symbolisch verwendet erscheint der Mythus in der sepulcralen Kunst zur Andeutung der Heroisierung oder des Todes.[21]) Daraus mag sich die Regel im Traumbuch Artemidors (II 20) erklären: ἀετὸς ἐπικαθεσθεὶς ἐπὶ τὴν κεφαλὴν τοῦ ἰδόντος θάνατον αὐτῷ μαντεύεται. Wie eine Illustration dazu nimmt sich das Relief eines von H. Maionica[22]) veröffentlichten Grabsteines aus Grado aus. Der Knabe steigt in gleicher Haltung und ähnlicher Kleidung aus dem Blattkelch empor; auf seinen Schultern hockt mit gesenkten Flügeln ein Adler; der Verstorbene hält in der Rechten einen aus dem Kelch herauswachsenden Blütenstengel: πήχυιον ἐπὶ χρόνον ἄνθεσιν ἥβης τερπόμεθα . . . Κῆρες δὲ παρεστήκασι μέλαιναι . . . μόνυνθα δὲ γίγνεται ἥβης καρπός.[23]) In den gleichen Vorstellungskreis gehört vielleicht eine attische Grabstele späterer Zeit:[24]) der — neunzigjährige — Verstorbene steht mit einem Fächer (?) in der gesenkten Rechten vor einem Stamm, der sich nach oben in eine Inschriftplatte erweitert; darüber taucht ein Adler auf. Doch ist es möglich, daß hier die „aquilae senectus"[25]) des Verstorbenen angedeutet werden soll. Wäre auf unseren Prunkschilden die ursprüngliche Bedeutung der Sage festgehalten, so müßten wir in ihnen Totenschilde[26]) sehen. Nun ist aber in unserem Falle allem Anscheine nach nicht die Apotheose eines Kaisers, Prinzen oder Feldherrn dargestellt, sondern Sieg und Vernichtung des Gegners, wie auf den Prunkschilden der römischen Schaumünzen. In dem Adler des Zeus mußte der römische Soldat fast notwendig den Repräsentanten des siegreichen römischen Heeres sehen, in Ganymed demnach den besiegten Feind, der hier vom Adler entrafft wird, wie auf dem Schild des Parthenopäos[27]) von der Sphinx:

[20]) Schild des Septimius Severus mit Medusenhaupt und Schild des Constans I mit plastisch hervortretendem Löwenkopf (Froehner, Méd. Rom. 156 und 300).

[20a]) Revue numism. 1903 pl. III.

[21]) Auf Sarkophagen z. B. Dütschke I n. 30; Matz-Duhn II n. 3019; Arch. Zeitung XXXV 85; in Aquileia wiederholt auf Grabstelen.

[22]) Jahreshefte I Beibl. 130 Fig. 41.

[23]) Mimnermos frg. 2. Ganymed mit Zweig und Becher auf einer goldenen Flasche des Schatzes von Sz. Miklos (Arneth, Gold- und Silbermonum. Taf. 17), mit zwei Blumen auf einem sassanidischen Teppich (Lessing im Preuß. Jahrb. I 119); eine Marmorgruppe in Cataio stellt ihn Blumen und Früchte tragend dar (Jahreshefte a. a. O.).

[24]) Arndt-Amelung, Einzelverkauf n. 907 c.

[25]) Vgl. O. Keller, Thiere d. cl. Alterth. 267.

[26]) Hauptstelle Trebellius Pollio im Leben des Claudius Gothicus 3, 3: post mortem illi . . . clypeum aureum senatus totius iudicio in Romana curia conlocatum est et etiam nunc videtur expressus a thorace vultus eius (vgl. Madvig, Adv. crit. II 646).

[27]) Aeschyl. Septem 530 ff.

τὸ γὰρ πόλεως ὄνειδος ἐν χαλκηλάτῳ γόμφοισι νωμᾷ, λαμπρὸν ἔκπρουστον
σάκει, κυκλωτῷ σώματος προβλήματι. δέμας.
Σφίγγ' ὠμόστιτον προσμεμιγχανημένην φέρει δ' ὑφ' αὑτῇ φῶτα Καδμείων ἕνα.

Ohne Symbolik drückt denselben Gedanken ein auf einer apulischen Vase[28]) dargestelltes Schildzeichen aus: ein Raubvogel steht vor dem liegenden Oberkörper eines bärtigen Mannes, den man ohne hinreichenden Grund Prometheus genannt hat.

Daß die sonderbar geformten Bronzen von Szamos-Ujvár und Brigetio nicht Schildbeschläge sind, ist klar. An Brust- oder Rückenpanzer dürfen wir nicht denken; dagegen spricht das Fehlen jeder Innengliederung und der Ausschnitte für Hals und Schultern, das hohe Relief und die genaue Entsprechung der beiden Seiten, die wohl in einiger Entfernung von einander befestigt waren, ebenso wie die oblongen Platten von Szamos-Ujvár. Auch als Pferdeschmuck scheinen sie nicht verwendbar. Wieseler vermutete, daß die beiden Plattenpaare dieses Fundes zur Verzierung eines Wagenkastens gedient hätten, während nach Friedländer das kleinere Paar vielleicht „Rücken an Rücken" zusammengehörte, „etwa als Bedeckung für einen Köcher?" Diese Vermutungen leuchten ebensowenig ein wie der Gedanke an ein Tropäum, den die Schuppenhemden von Carnuntum und Brigetio nahe legen.

Die Provinz Dacien wurde von Aurelian endgültig aufgegeben und von der römischen Bevölkerung verlassen;[29]) die Bronzen von Szamos-Ujvár sind also spätestens um die Mitte des dritten Jahrhunderts verfertigt worden, vielleicht aber bedeutend früher; dasselbe mag für die anderen Reliefs gelten. Nach dem „Stil" würde man freilich auf spätere Zeit schließen; aber wahrscheinlich wurden alle diese Arbeiten im Lager selbst von Truppenhandwerkern ausgeführt, die künstlerischen Aufgaben nicht gewachsen waren. Wie bedenklich es wäre, solche Arbeiten ohne äußere Anhaltspunkte zeitlich bestimmen zu wollen, lehren die Reliefs des Tropäums von Adamklissi.[30])

Wien. R. MÜNSTERBERG

[28]) Arch. Zeitung XXI Taf. 174.
[29]) J. Jung, Römer und Romanen 107.
[30]) Vgl. Adamklissi 145 f.

Fig. 37 Florentiner Relief (jetzige Ergänzung).

Disiecta membra neuattischer Reliefs.

Tafel V und VI.

Die so dankenswert gründliche Aufgrabung des Forum Romanum brachte auch eine überraschend große Anzahl von Bruchstücken der Reliefs zu Tage, welche dem archäologischen Sprachgebrauch unter dem nichtssagenden Titel „neuattisch" leider nun einmal geläufig sind.[1]) Ein unscheinbares Fragment jener Herkunft, das G. E. Rizzo im Bulletino Communale 1901 S. 221 herausgab (Fig. 30), verhilft uns zu einem erheblichen Fortschritt in der Auffassung dieser ganzen Gattung von Denkmälern. Trotzdem nur der Oberkörper eines in ihr wallendes Himation gehüllten, rechtshin schreitenden Mädchens sich erhielt, sah schon der Herausgeber mit gutem Blick, daß eine Wiederholung dieser Figur in dem Fragment noch kleineren Umfangs im Museo Chiaramonti des Vatican vorhanden ist, das in meiner Doctordissertation über die neuattischen Reliefs S. 44 unter n. 60 aufgezählt ist. An diesem Punkt setzen nun wir ein, um weiter zu bauen.

Glücklicherweise hat das Fragment vom Forum gerade noch genügenden Umfang, um erkennen zu lassen, daß jenes Mädchen auch einer Figur links

[1]) Besser schiene mir noch ‚atticistisch', insofern die Kunstrichtung dieser Bildhauer in manchen Zügen dem schriftstellerischen Atticismus verwandt ist. Aber da auch diese Bezeichnung sich nicht voll mit dem Inhalt deckt, bleibt es wohl richtiger bei dem Alten.

auf einem Relief entsprach, das vom Zeichner des Codex Coburgensis fol. 33 Matz (= Pighianus fol. 320, Jahn 49) aufgenommen ist.[2]) Nun gibt diese Zeichnung, welche wir Fig. 38 wiederholen, zweifellos ein jetzt in den Uffizien zu Florenz befindliches Relief wieder, aber nicht in dem Zustand, wie es heutigen Tags in der Sala dell' Ermafrodito in die Wand eingelassen ist (Fig. 37), sondern mit den Ergänzungen, denen es im sechzehnten Jahrhundert unterworfen wurde, als die Platte in dem hortus pensilis der Sammlung von Andrea della Valle[3]) bald nach 1520 in eine von Nischen unterbrochene Wand eingelassen wurde. Raphaels Schüler Lorenzo Lotti, der das Arrangement dieses Statuenhofs leitete, ließ die zur Decoration verwendeten Antiken — „ciascuna con qualche cosa meno" — für diesen Zweck restaurieren: „avendo fatto rifare a buoni scultori tutto quello che mancava", wie Vasari angibt. Die Ansicht des Statuenhofs, welche sich in einem Stich von Hieronymus Cock erhielt, läßt das Relief in seiner damaligen Aufstellung erkennen, gibt es jedoch im übrigen so ungenau wieder, daß wir die Identification nur mit Hilfe des Inventars der Sammlung Capranica vornehmen können; in den Besitz dieser Familie war nämlich der Palazzo Valle mit seinen Antiken übergegangen. Dieses Inventar wurde im J. 1584 aufgenommen, kurz bevor die Sammlung Valle-Capranica von dem Cardinal Ferdinando de' Medici angekauft wurde.[4]) Dann

Fig. 38 Zeichnung des Codex Coburgensis.

Fig. 39 Relieffragment vom Forum.

[2]) Die Herren Noack, Pick und Ehrwald verpflichten mich durch die freundliche Vermittlung der photographischen Aufnahme zu bestem Dank.

[3]) Für dies und das Folgende gibt Michaelis die Belege im Jahrbuch 1891 S. 223.

[4]) Docum. Ined. IV 378: „un altro quadro simile con tre femine che ballano di mezzo rilevo." Die Zeich-

bleibt das Relief fast für zweihundert Jahre verschollen. Erst in einem Briefe Winckelmanns vom 1. November 1760 ist wieder die Rede von ihm. In einer Rumpelkammer der Villa Medici fand Winckelmann das Relief, wo es „unter anderm Kram" gelegen, von niemand vor ihm bemerkt, da der toskanische Gesandte den Schlüssel zu dem Raum selbst verwahrte. „Es ist ohne Ausnahme das allerschönste erhobene Werk, welches sich in Rom findet," behauptet er in der ersten Freude seiner Entdeckung. Das Relief war von neuem in Brüche gegangen und in den drei getrennten Stücken, wie es zu seiner Zeit da lag, publicierte es Winckelmann in seinen Monumenti Inediti unter n. 147 (Fig. 40) mit einer Erklärung als Klytämnestra und Elektra, welche selbst den „Gratiae Horatii" gegenüber fast einen Rückschritt bedeutet. Winckelmann bemerkte ebensowenig als die Ergänzer des Reliefs (sowohl der, welchen Lotti verwendete, als derjenige, welcher die gegenwärtige Ergänzung in Marmor ausführte,[5]) daß von den drei Fragmenten dasjenige mit der nach links gewendeten Frauengestalt niemals unmittelbar rechts anschließen konnte, weil vor der mittleren Figur ein nach links wehender Gewandzipfel erhalten ist, der nur von einem rechtshin voraussehreitenden Mädchen herrühren kann. Soviel vermochte ich auch ohne Autopsie bei meiner ersten Behandlung des Stücks aufzuklären, und zwar trotz der ausdrücklichen Versicherung Dütschkes, daß die vorliegende Ergänzung das Richtige getroffen habe.

Fig. 40 Florentiner Relief nach Winckelmann, Monumenti inediti n. 147.

Fig. 41 Relieffragment im Museo Chiaramonti.

Das Mädchen links im Florentiner Relief, das von den Oberschenkeln an aufwärts so beleidigend stillos ergänzt wurde, entsprach also ebenso wie das Fragment vom Forum in seinen oberen Teilen dem kleinen Bruch-

ner des Coburgensis und Pighianus geben dem Relief die Beischrift: Card. Vall. Gratiae Horatii saltantes.

[5]) Sie muß vor 1789 ausgeführt sein, weil der Zeichner des von Robert im XX. Hallischen Winckelmannsprogramm herausgegebenen Skizzenbuches sie bereits kennt; vgl. S. 48 n. 225.

stück im Museo Chiaramonti (Fig. 41). Dieses letztere bildete nun gerade eine linke obere Ecke von einem Relief mit genau dem gleichen Rahmen wie die Platte in Florenz, und machen wir die Augen auf, so bemerken wir, daß das Stückchen im Museo Chiaramonti nichts anderes ist, als die verloren geglaubte obere linke Ecke des Florentiner Reliefs (Taf. V, VI). Der Faltenbausch über der Brust des Mädchens im Chiaramonti findet seinen Abschluß auf dem Grund des Reliefs in Florenz. Kein Zweifel mehr, daß beide Bestandteile eines ursprünglichen Ganzen am selben Ort zum Vorschein kamen. Ich hatte schon früher die Fundangabe von Visconti und Guattani für das kleinere Fragment Chiaramonti, welche die Villa Hadrians, aber mit dem Zusatz „forse", nennen, entschieden verworfen, weil die Übereinstimmung des Rahmens, der Maße und der Arbeit nicht verkennen ließ, daß das kleinere Fragment von einem Gegenstück des größeren in der gleichen Sammlung herrühren müsse (Fig. 42); da für letzteres die Auffindung in der Villa Palombara durch die Angaben von Cancellieri[6]) gesichert war, so konnte auch das kleine Fragment an keinem andern Ort zum Vorschein gekommen sein. Meine Schlußfolgerung fand aber weder bei dem Verfasser der Monographie über die Villa Hadrians (Winnefeld S. 106) Beifall noch bei Helbig, welcher in seinem Führer sogar Gründe gegen jene Annahme geltend machte (n. 118 der zweiten Auflage). Das kleinere Fragment sei dem größeren nur ähnlich und er glaubte an ersterem eine stärkere Relieferhebung zu beobachten. Diese letzte Angabe beruht auf einem Irrtum, denn die höchste Reliefhöhe ist an beiden Stücken vollkommen gleich. Und die Richtigkeit meiner Vermutung über den Fundort läßt sich nun auf die erfreulichste Weise belegen: die Frauengestalt, welche ein Ergänzer fälschlich an das rechte Ende der Florentiner Platte rückte, schließt mit ihrem rechten Ober-

Fig. 42 Relief im Museo Chiaramonti.

[6]) Cancellieri, Dissertazione sopra la statua del discobolo scoperta nella Villa Palombara 51.

arm genau an den Unterarm nebst Kännchen an, welcher auf dem größeren Fragment im Vatikan erhalten ist. Der hintere Contour des Arms (der vordere ging verloren) leitet ohne Brechung zum Unterarm über. Da überdies sämtliche entscheidenden Maße stimmen, so kann über die Zugehörigkeit kein Zweifel mehr bestehen. Nun nur noch eine kleine Versetzung. Am größeren Fragment im Chiaramonti haftet als untere Ecke rechts ein kleines Bruchstück mit einem Gewandzipfel, welches der Restaurator nicht ganz richtig anfügte; der vorspringende Ansatz an demselben muß in die Linie der unteren Leiste herabgerückt werden, dann erst ergießt sich die Flüssigkeit aus dem Kännchen in ungebrochener Linie. Wie bei einem kindlichen Legespiel klappen dann plötzlich alle Linien zusammen. Wir hatten also Recht, wenn wir uns durch die falsche Fundangabe, welche die Villa Hadrians nannte, nicht beirren ließen; sämtliche Fragmente müssen aus Villa Palombara stammen.

Fig. 43
Relief der Sammlung Mattei.
Nach Monum. Matthaeiana II
Taf. II 49, 2.

Was ich früher nur vermuten konnte, daß es sich um einen Dreiverein von Mädchen handle, sehen wir nun bestätigt, da der Rahmen die Darstellung ringsum abschließt. Wir dürfen demnach voraussetzen, daß das Gegenstück in Florenz, welches nach dieser Umstellung auf zwei Mädchen reduciert wird, ursprünglich ebenfalls einen Dreiverein enthielt. Der Charakter der neuattischen Kunst erlaubt uns aus dem Mantelzipfel, welchen die verschwundene dritte Figur zurückließ, ihr ganzes Äußere zu erraten. Da die mittlere Figur des Florentiner Reliefs der vorletzten Gestalt rechts in dem Fries der Borghesischen Tänzerinnen entspricht,[7]) so muß das fehlende Mädchen ihrerseits der äußersten Figur rechts in jenem Fries entsprechen. Man wundere sich nicht allzu sehr über dieses vaticinium, denn wir wissen ex eventu, daß dem so war: auch die letzte zu diesem zweiten Dreiverein fehlende Gestalt ließ sich wieder finden, und zwar auf einer Platte, welche sich in früheren Jahrhunderten in der Sammlung Mattei in Rom befand, in den Monumenta Matthaeiana II Taf. 49, 2 abgebildet (Fig. 43) und nun in die Glyptothek zu München übergegangen ist (Furtwängler n. 256). Der Anschluß ist zweifellos, es stimmt am Original gemessen, da die Abgüsse in dieser Beziehung nicht ganz zuverlässig sind, die Höhe, die Breite des Rahmens, sowie der Bodenleiste und die Falten des Mantelzipfels finden ihre Fortsetzung.

[7]) Neuattische Reliefs 46 n. 61. Neue photogr. Abbildung im Arch. stor. dell' Arte Ser II anno 2 p. 240.

Ein Blick auf die Tafel V, VI[5]) mit den beiden Reliefs, welche sich ohne allzu peinliche Symmetrie doch so wundervoll entsprechen, wird wohl jedem Betrachter die Sicherheit geben, das hier wirklich Glieder eines Ganzen in ihren alten Verband zurückgebracht wurden. Vielleicht weckt es auch einiges Vertrauen zu der Methode der Arbeit in meinen neuattischen Reliefs, daß die Stücke, welche sich als Teile eines Ganzen herausstellten, die Nummern 60, 63 und 64 tragen.

Wie die Ergänzung sicher herauskam, so macht nun auch die Deutung keine Schwierigkeit mehr. Das Mädchen auf der Münchener Platte war bereits durch die Ähren in ihrer Hand, obschon vereinzelt, als Hore kenntlich; daß sich ihr nur zwei Schwestern zugesellen können, welche noch nicht wie in der späteren Kunst als Vertreterinnen einzelner Jahreszeiten ausgestattet sind, ließ der Stil dieses Reliefs nicht anders erwarten. Auch die Deutung des andern Dreivereins wird nun gesichert, und zwar so, wie ich sie bereits ausgesprochen habe. Das kleine Gefäß in der Hand des letzten Mädchens, ein Kännchen, aus dem sich im Widerspruch mit der Wirklichkeit ein so großer Strahl ergießt, kann nur symbolisch aufgefaßt werden; es entspricht dem Taugefäß der Eos und den Krügen der Hyaden. Also ein Dreiverein, zu dessen Charakterisierung der Künstler die Beziehung zum Tau als besonders bezeichnend auswählt: dies kann niemand sonst als Herse, Pandrosos und Agraulos sein.

Wer die neuattische Kunstrichtung kennt, wird von vorneherein nicht voraussetzen, daß es sich bei den zwei neuerstandenen Reliefs um eigene Schöpfungen eines Künstlers dieser Zunft handeln könnte. Denkbar bliebe aber, daß der Neuattiker aus einem Mädchenchor, den die ältere Kunst geschaffen, etwa aus dem Vorbild der Borghesischen Tänzerinnen, seine beiden Dreivereine ausgewählt und ihnen nun einen neuen Sinn gegeben hätte. Gegen diese Annahme spricht aber ein gewichtiges Argument. Ein für das römische Publikum schaffender Künstler konnte nicht auf den Gedanken verfallen, diese ihm und seinen Kunden kaum noch verständlichen mythischen Gestalten erst zu schaffen; ihm waren die Agrau-

[5]) Auf eine Eingabe an das k. italienische Unterrichtsministerium hin hat Commend. Fiorilli meiner Bitte um Erlaubnis zur Abformung der Florentiner Reliefs auf das freundlichste entsprochen, eine Bitte, der auch der Director der Gallerien in Florenz, Commend. Ridolfi, seine Hülfe lieh. Namentlich unterstützten mich aber Commend. Milani und Prof. Hülsen mit Rat und Tat. — Die Abgüsse der Florentiner Platte werden von Lelli-Florenz binnen kurzem für 100 Lire zu haben sein; die vaticanischen Fragmente von Malpieri-Rom für 85 Lire; das Münchener Fragment wurde mir von der Direction der Glyptothek gratis zur Verfügung gestellt. Taf. V, VI gibt die Gipsabgüsse zusammengefügt wieder. Herrn Prof. Furtwängler spreche ich wie den genannten anderen Herren für die wohlwollende Unterstützung meiner Studien den herzlichsten Dank aus.

liden weniger als Hekuba. Und hätte er, wenn die Horen darzustellen waren und wenn er sie selbst zusammengestellt hätte, dieselben nicht entsprechend der Auffassung seiner Zeit in der Vierzahl auftreten lassen und mit individualisierenden Attributen ausstatten müssen? Auf drei Horen konnte in der Spätzeit sich nur ein Künstler beschränken, welcher die Frage nach dem Inhalt der Darstellung für einen zurückgebliebenen Laienstandpunkt ansah; Kunstkenner, mit denen allein er sich abgab, interessierten sich nur für den Stil. Und dann: sieht die Composition der beiden Platten etwa zusammengestoppelt aus? In beiden Reliefs wendet sich die Mittelfigur fast in Vordersicht, umrahmt wird sie von zwei ins Profil gedrehten Gestalten, deren Umriß sich jedesmal in allem Wesentlichen entspricht, und doch wurde in allem Einzelnen das erste von dem dritten Mädchen unterschieden. Je eine der Gestalten erhielt ein Attribut, welches den Sinn des Dreivereins andeutet. In beiden Gruppen empfinden wir einen Rhythmus, der dem Kunterbunt neuattischer Schöpfungen notwendig abgehen muß.

Man denke nicht, daß Mangel an Erfindung die Symmetrie zwischen dem den Reigen eröffnenden und dem den Zug schließenden Mädchen verschuldet hätte. Variation für alle drei Mädchen konnte der Urheber des Originals unserer Reliefs, wenn je seine eigene Phantasie nicht ausgereicht hätte, in älteren Darstellungen von Mädchenreigen schon aus der ersten Hälfte des fünften Jahrhunderts finden. Die älteste Kunst drückte allerdings gedankenmäßig Gleichartiges in gleicher Form aus. So ein Votivrelief von der Akropolis (Bull. de corr. hell. 1889 Taf. 14), das etwa aus der gleichen Zeit stammen mag wie der große Gigantengiebel. Alle drei Mädchen drehen Kopf und Oberkörper in Vordersicht und kaum daß sich in dem größeren oder kleineren Ausschreiten mit Suchen ein Unterschied wahrnehmen ließe. Die kräftigen Jungfrauen fassen sich nach althomerischer Weise am Handgelenk. Alles wird derb, aber auch völlig klar ausgedrückt und es läßt sich nicht leugnen, daß durch diesen soldatenmäßigen Schritt und Tritt ein unaufhaltsamer Zug in die Bewegung hineinkommt. Wie lahm wirkt dagegen die nächste Stufe in der Darstellung einer Trias, welche durch die Chariten des Sokrates vertreten wird (z. B. Roscher, Lexikon I 882). Der Bildhauer scheint für nichts anderes Sinn gehabt zu haben als dafür, die drei Gestalten in allen Einzelheiten zu variieren: nicht in Kleidung, Frisur, Kopfhaltung oder der Ansicht, in welcher die Figur ins Relief gesetzt ist, in keinem Punkt stimmt ein Mädchen mit dem andern überein. Ein Motiv, das über Jahrhunderte hin fruchtbar gewirkt hat und das selbst unser Künstler noch beibehält, finden wir hier zum erstenmal, nämlich, daß nur das Mädchen in der Mitte den Kopf in

Vordersicht herausdreht. Auch ein Meister aus der Zeit des Parthenonfrieses, dem wir das schöne Relief in Berlin (Brunn-Bruckmann n. 548) verdanken, bediente sich dieses Kunstmittels. Er, der durch keine Schranken im Ausdrücken seiner Absichten mehr gebunden war, ging noch weiter im Individualisieren der Mädchen, so weit, daß die Anführerin des Chores mit ihrem keck in die Höhe strebenden Haarknauf und mit ihrem wie im Liebestraum gesenkten Blick kaum mehr als Schwester der ernsten Genossin erscheint, welche ihr Haar in einer Haube verhüllt trägt. Der Künstler unserer Horen und Agrauliden muß empfunden haben, daß man im Individualisieren einer Trias auch zu weit gehen könne, daß man so weit wie bei dem vorher genannten Relief nicht gehen dürfe, wenn die Einheit der drei Gestalten nicht gestört werden soll. Er scheint auch an einem alten Werk wie der Platte von der Akropolis beobachtet zu haben, welche Wucht die Bewegung durch die gleichartige Haltung des Chores gewinnt. Indem er nun dem voranschreitenden Mädchen und dem den Zug schließenden ein in der Hauptsache gleiches Aussehen gab, kam mehr Ruhe, mehr Stetigkeit in die Bewegung; unaufhaltsam wandeln sie, huschen sie weiter und immer weiter. Ihr Tritt wird durch die weichen Schuhe gedämpft, welche sie an den Füßen tragen: μαλακαὶ πόδας Ὧραι, wie sie von Theokrit (XV, 103) genannt werden. Als ξυνάπτουσαι τὰς χεῖρας und als χορεύουσαι will auch Philostrat II 34 ihr Bild malen. Die Ähren, welche die eine Hore in der Linken hält, scheinen im vierten Jahrhundert als das eigentliche Kennzeichen der Horen betrachtet worden zu sein. Mit diesem Attribut finden wir sie auf der unteritalischen, noch stark unter attischem Einfluß stehenden Amphora in Petersburg (CR 1862 Taf. 4) und auf einem griechischen Relief (Bulletino Communale 1901 p. 231; Athen, National-Museum n. 1449), wo in den Strauß der Ähren auch Mohn gebunden wurde.

Dieses letzte etwa aus der Mitte des vierten Jahrhunderts stammende und in Megalopolis gefundene Relief wurde bereits überzeugend mit der Tätigkeit attischer Künstler für diese Stadt in Verbindung gebracht; wir denken zunächst an Kephisodot, Xenophon und Praxiteles.[3]) Freilich, was diese Meister selbst zu leisten vermochten, das lernen wir nicht aus diesem griechischen Originalwerk, sondern viel eher noch aus unseren römischen Copien, welche uns ein künstlerisches Können enthüllen, das himmelhoch über dem daneben fast kindlich wirkenden griechischen Relief steht. Neben diesen Copien erscheint selbst ein so reizvolles Werk wie die Stele der Aristomache (abg. Journ. Hellen. stud. VI 1885

[3]) Michaelis in: Annali 1863 p. 306 Taf. L, welcher allerdings an den damals noch ganz unter Phidias Einfluß gedachten Damophon von Messene anknüpfen möchte.

Taf. B = Conze Grabreliefs Taf. 154) künstlerisch ärmlich. Um noch eine Grabstele zu nennen, welche eine ähnliche Art der Drapierung und zugleich ebenso gestreckte Proportionen aufweist, schließen wir hier die in Relief dargestellte Lekythos an, welche Athenische Mitteilungen 1887 Taf. 6 und Conze Grabreliefs Taf. 178 abgebildet ist. Soweit ich sehe, bietet leider keines dieser Reliefs einen äußeren Anhalt zur Datierung. Es heißt aber etwas, daß unsere Copien vor so guten Originalen in Ehren bestehen.

Wo findet sich ein zweites Relief, das dem unsern in der prächtigen Durchbildung der Arme wie an der mittleren Hore sich vergleichen könnte? Und wie fein gefühlt schlingen sich die Hände ineinander! Daß die Horen für den Griechen die schönen Göttinnen bedeuten, erkennen wir erst aus diesem neuattischen Relief.

Eine individuellere Behandlung der drei Schwestern ermöglichten die Agrauliden, bei welchen der Reigen mit verschlungenen Händen durch den Gedanken, welcher diesen mythischen Gestalten zu Grunde liegt, nicht gefordert wurde. Sie, die den nächtlichen Tau bringen, hüllen sich dicht in ihre Gewänder; bloße Arme wie bei den Horen würden ihnen nicht anstehen.

Betrachten wir uns mit Muße die Gestalten, eine nach der andern. Um würdig von ihnen zu reden, müßte Winckelmanns Hymnenton angestimmt werden. Gleich die erste: bei wenig Schöpfungen der antiken Kunst wird den Betrachter der Eindruck absoluter Vollendung übermannen, wie bei dieser mit sittig geneigtem Haupt dahinschreitenden Mädchengestalt. Nichts könnte besser zeigen, wie hier jede Bewegung, jede Falte an ihrem richtigen Platz sitzt, als der Vergleich mit einer der beiden Platten aus dem Dionysostheater zu Athen,[10]) deren Verfertiger unsere Agraulide zweifellos kannte und nur weniges an seinem Vorbild änderte. Gar deutlich stellt sich die Agraulide als die ältere Schöpfung heraus: der schleierartig über den Kopf gezogene Zipfel des Himation paßte dem Schöpfer der Decoration für das Theater nicht, vermutlich weil er mit seiner Gestalt eine Mänade meinte; er ließ diesen Teil des Gewands auf den Nacken des Mädchens herabgleiten, wo nun das Tuch wie ein leerer Sack aufliegt. Wenig glücklich war er auch mit der Änderung im Schreiten; wie es namentlich im fünften Jahrhundert stehende Regel war, ließ er die Reliefligur beim Ausschreiten das tiefer im Grunde liegende Bein vorsetzen. Diese Regel umgeht unser Künstler geflissentlich. Die Veranlassung zu diesem Abweichen von dem Hergebrachten vermute ich darin, daß dann das vorgesetzte Bein, dessen Linie für die Bewegung besonders

[10]) Neuattische Reliefs 43 n. 50. Die uns hier interessierende Figur auch Bull. Com. 1901 p. 230.

ausdrucksvoll ist, auch in stärkerem Relief hervorgehoben werden durfte. Wenn man an den beiden ähnlichen Gestalten weiter nichts vergleicht als die Hände — auf der athenischen Platte wollen wir die reichlich zu groß geratene Rechte nachsichtig verdecken — so stellt sich schon darin die Inferiorität des in Griechenland gefundenen Werkes heraus: die Linke der Mänade eine breite Proletarierhand, diejenige der Agraulide eine weiche, in den Fingern fein sich zuspitzende Mädchenhand mit ganz schmalen länglichen Nägeln, Hände, welche für keine derbere Arbeit geschaffen scheinen, als den wallenden Mantel zu halten und zu lüpfen. Nun denke man, daß der Verfasser einer dickleibigen Monographie über Praxiteles die athenischen Platten der Werkstatt des Kephisodot und Timarchides für würdig hielt (Klein, Praxitelische Studien S. 26 Anm.); wo gäbe es solche Höhen, in welche wir uns dann beim Suchen nach einem Autornamen für unsere Reliefs aufschwingen müßten.

Ein Werk des fünften Jahrhunderts wie die Berliner Erichthonios-Schale (Furtwängler n. 2537) zeigt uns zwar diese Jungfrauen in gewöhnlicher Mädchentracht, doch kennt auch schon die Kunst um die Mitte dieses Jahrhunderts eine dichte Verhüllung der Agrauliden; dies beweist eine Vase im Britischen Museum (Annali 1879 Taf. F.) Eine ganz „moderne" Kleidung finden wir dagegen auf unserm Relief an dem folgenden Mädchen mit ihrer warmen Ärmeljacke über dem Chiton, welche vorne heruntergenestelt wurde, wie dies zwei schräg eingeritzte Linien oben andeuten. Es ist dies eine Tracht, die sich bis jetzt nur im vierten Jahrhundert nachweisen ließ.[11]) Den fehlenden Kopf des Mädchens möchte ich mir entsprechend der Gestalt links auf der Petersburger Erichthoniosvase (Fig. 44),[12]) also in Dreiviertelstellung und mit einer Haube bedeckt, vorstellen, anstatt nach Analogie der ebenfalls verwandten Figur auf einer von Tischbein publicierten Vase (Müller-Wieseler II 45, 564), wonach er mit gelösten Haaren ins Profil gedreht gewesen wäre. Da auch die beiden Schwestern ihr Haar fest um den Kopf gebunden tragen, so würde sich das Mädchen mit flatternden Haaren zu sehr von ihresgleichen unterscheiden und die Locken müßten dann auch, was tatsächlich nicht der Fall ist, auf den Gewandfalten über der linken Schulter Spuren hinterlassen haben. Auch hier wieder die wohlgebildete Hand. Zierlich ohne Geziertheit faßt die Agraulide ihren Mantel, der elastisch dem leisen Zuge folgt und uns damit

[11]) Beispiele gesammelt von Amelung bei Pauly III S. 2208, welcher in diesem Überrock den persischen κάνδυς erkennt. Brit. Mus. Cat. Vases IV Taf. 2 (Maenade); ferner Heydemann, V. Hall. Winckelmannsprogramm Tafel vgl. S. 8 Anm. 27 (Maenade); CR 1863 Taf. 3 (Eris). Guhl und Kohner-Engelmann 295.

[12]) CR 1859 Taf. 1 = Robert, Archäologische Märchen Taf. 2. Hier wiederholt auf S. 89.

die Feinheit des Gewebes zum Bewußtsein bringt. Auffallend scheint mir das Wiederkehren eines ähnlichen Faltenmotivs auf der linken Schulter dieser und der vorausgehenden Figur, die spitzwinkligen Faltenzüge, die leicht an Arrangement erinnern, als hätte der Künstler am Modell das Tuch unter den Faltenbausch hinuntergesteckt. Wir sehen hier in kleine Atelierkniffe hinein, welche auch den antiken Künstlern, die unsere Reliefs kannten, nicht entgingen: Beweis

Fig. 44 Petersburger Erichthoniosvase.

dafür eine Gestalt auf der schönen Deckelschale in Petersburg (CR 1800 Taf. 1), welche wie eine Verschmelzung der ersten und der dritten Agraulide ausschaut. Einen ähnlichen Kniff, der sich unserm Künstler nicht einfach aus spontaner Beobachtung der Natur ergeben konnte, bemerken wir an den kleinen rundlichen Faltenbäuschen oberhalb an den Vorderarmen der ersten und dritten Agraulide. Diese Wülstchen kennen wir auch vom Grabrelief der Demetria und Pamphile her und von Terracotten wie Kekulé Tanagra Taf. 15.

In der dritten Gestalt, an welcher der tief gesenkte Blick nun in dem Attribut so unerwartet sein Ziel fand, scheint der Künstler ein momentanes Innehalten

andeuten zu wollen: daraus erklärt sich das Aufblähen von Chiton und Himation unten über dem rechten Fuß. Nirgends sonst auf beiden Platten als hier läßt ein Detail in der Ausführung zu wünschen übrig: die unschön steif behandelte Zopffrisur. Diese im vierten Jahrhundert sehr beliebte Haartracht kennen wir ja nachgerade von einer hinlänglichen Anzahl gleichzeitiger Werke, um zu wissen, daß die Künstler das Geflecht der Zöpfe damals durchaus nicht in dieser schematisch trockenen Weise wiedergaben. Ganz so wie auf unserm Relief finden wir Zöpfe dagegen an zahlreichen römischen Porträts[13]) namentlich aus der ersten Hälfte des zweiten Jahrhunderts ausgeführt. Wie mir scheint, ein deutlicher Hinweis auf das Zeitalter des Copisten und zugleich eine Zeitbestimmung, der die Marmorarbeit im übrigen an diesen Reliefs in ihrer Sorgfalt, ihrer Bravour, aber auch ihrer allzu großen Glätte keineswegs widerspricht. Früher, in den Neuattischen Reliefs S. 48, hatte ich behauptet, der Ergänzer habe mit Unrecht dieser Figur einen rechten Arm angesetzt; der rechte Arm fehle gar nicht, sondern sei nur unter dem Himation verborgen und beide Hände lägen dicht übereinander. Obwohl diese Beobachtung, welche sich nicht auf Autopsie des Originals, sondern lediglich auf die Abbildungen und die Angaben Winckelmanns stützen konnte, tatsächlich falsch war, so war sie doch nicht ganz unbegründet. Im Nationalmuseum zu Rom befindet sich eine hier Fig. 45 wiedergegebene Replik von Oberkörper und Kopf dieser Figur;[14]) hier fehlt in der Tat jede Spur eines vorgestreckten rechten Arms und die Rechte liegt, ganz wie wir dies bei unserem Mädchen voraussetzten, ins Himation gewickelt unterhalb der Linken. Welche der Varianten steht nun der ursprünglichen Erfindung näher? Kein Zweifel, daß es die mit übereinander gefalteten Händen ist; denn so wie das große Himation umgeworfen ist, hat das Hervortreten der

Fig. 45 Relief im Thermenmuseum.

[13]) Bernouilli, Römische Ikonographie II 2 Taf. 34 und 47. Beispiele der Zopftracht aus dem vierten Jahrhundert: aus Epidauros, Ἐφημ. ἀρχ. 1885 Taf. 1, 2; Muse auf einer der Platten von Mantinea, Brunn-Bruckmann Taf. 408; Köpfchen aus Sunion, Journ. of hell. stud. 1895 Taf. 6; aus Athen, Arch. Anz. 1902 S. 110.

[14]) Mit gütiger Erlaubnis des Herrn Directors Pasqui hier abgebildet. Höhe 0·30 m, Breite 0·33 m, also unseren Reliefs in den Dimensionen entsprechend. Derselbe Maßstab auch an dem Fragment vom Forum.

rechten Hand an jener Stelle etwas Erzwungenes, wenn es auch nicht geradezu dem tatsächlich Möglichen widerspricht. Aber selbst wenn wir damit das Verhältnis beider Varianten richtig beurteilen, so ist damit keineswegs gesagt, daß diese Änderung erst von dem neuattischen Künstler vorgenommen wurde. Es fehlt nicht an Beispielen für solch leichte Variationen bei ungefähr gleichzeitigen Wiederholungen derselben Erfindung.

Eine Analogie für die Annahme zweier alten Varianten, die der Entstehungszeit des Originaltypus nahestehen, liefern andere Monumente, und zwar solche, die unseren Reliefs aufs Nächste verwandt sind. Denn ganz ähnlich verhält es sich mit den Borghesischen Tänzerinnen. Trotzdem die zwei äußersten Figuren rechts auf jenem Fries bei nicht ganz scharfem Zuschauen genaue Wiederholungen von zweien unserer Horen zu sein scheinen, so zeigt sich doch bei genauerer Untersuchung, daß die Abweichungen weit über das hinausgehen, was einem nicht allzu peinlich verfahrenden Copisten zuzutrauen wäre. Wohl stimmen die Haltung und die Faltenlinien im großen ganzen überein, aber im einzelnen sind die Züge der Falten vollkommen verschieden. Man vergleiche die beiden äußersten Figuren genau: auch nicht eine Falte stimmt in ihrer Bewegung überein. Aber die Änderungen an den Borghesischen Tänzerinnen dürfen nicht als Varianten des römischen Copisten betrachtet werden, denn die sinnvolle Belebung der Capitälformen durch Käuzchen und Kalathos, welche uns auf die Ergastinen hinzuweisen schienen, also auf Verhältnisse, welche dem Römer ferne lagen, weisen in gutgriechische Zeit; auch würde es der romische Copist kaum so glücklich erraten haben, die Pilasterstellung gerade für einen Mädchenchor zu verwenden, dem sie, wie wir erst aus dem Sarkophag der Klagefrauen erfuhren, stilistisch so durchaus angemessen ist. Diese Änderung einem Neuattiker zuzutrauen hieße denn doch, diesen Copisten zu eingehende kunsthistorische Studien zumuten. Vielmehr sind die Vorbilder sowohl für die Horen wie für die Borghesischen Tänzerinnen in zwei verschiedenen Werken eines und desselben Meisters oder wenigstens derselben Schule des vierten Jahrhunderts zu suchen, welche eine gelungene Schöpfung mit der Ungeniertheit wiederholen, welche der antiken Kunst geläufig war, für unser Gefühl aber fast störend wirkt.

Einen weiteren Beleg für diese Sitte oder Unsitte, wie man will, bieten die Musen von Mantinea und das Chigische Musenrelief. Wenn es sich bei letzterem auch wiederum nur um eine Copie zu handeln scheint — ich kenne das Original noch nicht — so wird doch bei der ungetrübten Einheit des Stils niemand daran

zweifeln wollen, daß zum mindesten die treue Copie eines Werkes aus dem vierten Jahrhundert vorliegt.[15])

Die angeführten Beispiele dürften meine Ansicht hinlänglich stützen, daß zu der Annahme, die classischen Vorbilder wären von unserm neuattischen Meister in einem wesentlichen Punkt modificiert, kein Anhalt vorhanden ist. Bevor wir aber fragen, in wessen Meisters Werkstatt die benutzten Vorbilder zu suchen sind, reihen wir hier noch eine Wiederholung der Agraulidenplatte an.

Diese Replik führe ich mit allem Vorbehalt auf, weil ich das Relief lediglich aus einer Abbildung in der Tribuna Illustrata vom 9. Januar 1898 kenne, woselbst es als „un'importante scoperta archeologica a Lecce" angepriesen wird. Es handelt sich um eine quadratische Platte in derb geformtem Rahmen, deren ganzer rechter Abschluß von oben bis unten anscheinend ergänzt ist. Zwei wohlbekannte Gestalten erhielten sich. Nach linkshin vorausschreitend die vorderste der Agrauliden, aber in einigen Zügen von dem Relief im Chiaramonti abweichend. Die rechte Hand erscheint hier oberhalb der Brust und greift in das über den Kopf gezogene Himation, welches, ebenfalls von unserer Agraulide abweichend, an die Vorderseite des Kopfes vorgezogen wurde. Die Füße dieses und des folgenden Mädchens sind unbeschuht. Dieses letztere stellt eine genaue Wiederholung einer der beiden Platten aus dem Dionysostheater dar, welche wir schon oben besprachen und welche uns nichts anderes zu sein schien als eine leichte Variation der hier gerade mit ihr verbundenen Figur. Auf alle Fälle bliebe es höchst merkwürdig, daß der Verfertiger des Reliefs in Lecce, wenigstens wenn es ein Copist alter Zeiten war, dem sich eine so reiche Auswahl unter Tänzerinnen in den verschiedensten Stellungen darbot, gerade zwei sich kaum unterscheidende Gestalten dicht aneinander reihte. Die Maße

[15]) Röm. Mitth. 1893 Taf. 3, vgl. Petersen daselbst S. 62; Amelung, Basis von Mantinea 71. Eine Wiederholung der ersten vier Figuren von links mit dem Fuß der fünften auf einem Fragment im Magazin des Vatican, abg. Raoul Rochette, Monuments Inédits Taf. 25. Petersens Gedanken (a. a. O. S. 66), daß die drei mit den Musen verbundenen männlichen Gestalten Vertreter der drei Lebensalter seien, kann ich mir nicht aneignen, vor allem nicht, weil der Knabe im Himation und der Ephebe mit der Chlamys dafür im Alter viel zu wenig differenziert wären. Die Zeus ähnlich thronende Gestalt, umgeben von Mnemosyne und einer Muse, eine Gestalt, die ohne Attribute gelassen keinen Gott vorstellt, kann wohl nur auf den König der Dichter Homeros bezogen werden. Die andern beiden sind, worauf schon Petersen hinwies, Schüler oder Lieblinge der Musen, wie Linos, Musaios, Thamyris. Die Homer entsprechende apollinische Gestalt möchte ich für Orpheus halten. Das Fehlen thrakischer Elemente in der Tracht kann ich nicht als entscheidend gegen diese Deutung ansehen. Ebensogut als Polygnot in Delphi Orpheus noch in reingriechischer Kleidung darstellen konnte, trotzdem damals schon attische Künstler thrakische Bestandteile in die Tracht des Sängers eingeführt hatten (vgl. Robinson, Catalogue of Vases. Boston. Titelbild), ebensogut konnte dieses Abwehren barbarischer Elemente außerhalb Attikas auch in späterer Zeit noch durch die localen Anschauungen gefordert werden. Ob hierfür auch das Relief in Sparta (Athen. Mitth. II 418 n. 259; Friederichs-Wolters n. 1912; Photographien des Instituts, Sparta n. 2 und 8) an-

entsprechen dem Relief im Museo Chiaramonti. Vor den Füßen des vorderen Mädchens lodert aus dem Boden ein Feuer auf, das in seiner Stilisierung sofort an den Taustrom auf dem Fragment des Museo Chiaramonti erinnert. Nach alledem wird man es uns nicht verdenken, wenn wir diese Antike mit dem höchsten Mißtrauen betrachten. Allein die Tribuna macht folgende Angabe über das Relief: „stava da tempo immemorabile sull' architravo della porta (nämlich eines Gartens in Lecce) ed era stata più volte imbiancata con la calce per modo che poco o nulla si poteva vedere dei particolari delle figure". Ist auf jenes „tempo immemorabile" Verlaß, so fiele jeder Gedanken an eine Fälschung aus dem Grunde weg, weil in modernen Zeiten die zweite Figur nur nach der Platte in Athen hätte copiert werden können. Der Fund im Dionysostheater datiert aber erst vom Jahre 1862. Immerhin halten wir es für geraten, weder nach der einen noch nach der andern Seite hin uns zu entscheiden, bevor nicht zuverlässigere Angaben über das Relief vorliegen.

Da nach dem Bemerkten die Borghesischen Tänzerinnen nicht als Replik gelten dürfen, so hätten wir also mindestens drei verschiedene Wiederholungen dieser Reliefs zu constatieren: die Platten aus Villa Palombara, das Fragment vom Forum, endlich das im Thermenmuseum. Ganz und gar in den Mischmasch neuattischer Compositionen geworfen finden wir eine Wiederholung der Hore mit den Ähren auf einer fragmentierten Ara in Mantua (Labus, Museo di Mantova III Taf. 47; mein Verzeichnis n. 24).

Hier muß noch eine vermeintlich moderne Replik erwähnt werden. Einige Sammlungen von Gipsabgüssen besitzen ältere Abformungen der beiden Agrauliden des größeren Fragments im Museo Chiaramonti; die Hand mit der Taukanne wurde

geführt werden darf, wage ich ohne Autopsie nicht zu entscheiden. Der mehr wie ein gewöhnlicher Mensch erscheinende Ephebe in der Mittelgruppe dürfte die Hauptperson sein, dem Homer und Orpheus nur als Folie dienen. Ich vermute in ihm Linos und zwar kam ich auf diesen Gedanken dadurch, daß uns von einem Denkmal auf dem angeblichen Grab des Linos berichtet wird und namentlich dadurch, daß dieses Monument in einer Gegend stand, für welche die praxitelische Familie wiederholt tätig war. Kurz bevor Pausanias von der Musengruppe des Kephisodot auf dem Helikon spricht, sagt er IX 29, 8: Θηβαῖοι δὲ λέγουσι παρὰ σφίσι ταφῆναι τὸν Λίνον. Nach der Schlacht von Chaironea habe Philipp dessen Gebeine nach Macedonien gebracht, sie aber infolge eines Traumgesichts zurückerstattet: τὰ δὲ ἐπιθήματα τοῦ τάφου, καὶ ὅσα σημεῖα ἄλλα ἦν, ἀνὰ χρόνον φασὶν ἀφανισθῆναι. Der später verschwundene Schmuck des Grabes kann zwar auch aus der Zeit vor Philipp stammen, ebensogut aber auch vom König zur Sühne seiner Schuld bei Gelegenheit der Rückgabe der Asche ungefähr im Jahr 339 ausgeführt sein. Nun finden wir eine Darstellung, die sich passend auf Linos beziehen läßt, die ferner sehr wohl die Langseite eines Sarkophags gebildet haben kann und die stilistisch in die Richtung einer Künstlerfamilie weist, welche in der Zeit, welche für die Errichtung des Grabmals indiciert schien, wiederholt für Böotien tätig war. Mein Gedanke schwebt also nicht ganz in der Luft. Eine Statue des Orpheus stand wie das Grabmal im helikonischen Musenheiligtum: Paus. IX 30, 4.

in diesen Gipsen meist wegretouchiert und der fehlende Kopf der Tänzerin mit der Ärmeljacke durch einen kurzlockigen Kopf ersetzt, der ziemlich geschlechtslos ausschaut. Exemplare dieser Abgüsse besitzt das Kunstmuseum in Bonn, im Katalog von Kekulé n. 412. Wir müssen diese Gipse erwähnen, weil sie durch die ungewollt denkwürdige Erläuterung eines bekannten Archäologen zu Documenten in der Geschichte unserer Wissenschaft wurden. Schon Welcker betrachtete diese Abgüsse, n. 353 seines Verzeichnisses, recht skeptisch; ihr Vorbild befinde sich „angeblich im Museo Chiaramonti"; sie seien als „Hierophant und Hierodule" von Berlin aus — man denkt dieser Deutung wegen unwillkürlich an Panofka als Taufpathen — nach Bonn geschickt worden; die Zierlichkeit der beiden Figuren habe etwas Modernes. Dieser leise geäußerte Zweifel genügte aber Overbecks jugendlicher Kennerschaft nicht, der 1853 in seinen kunstarchäologischen Vorlesungen auf S. 219 wahrhaftig folgendes drucken ließ: „die beiden Reliefplatten — Hierophant und Hierodule — sind nach Haarwurf und Gewandung augenfällig modern und stellen wahrscheinlich Hermann und Dorothea in antikisierendem Costum dar." Ein Segen, daß wenigstens das Fläschchen wegretouchiert war; es hätte sonst der Erklärung als Rest des Apothekers nicht entgehen können.

Unbeirrt durch die Zweifel an der Echtheit unserer Reliefs fragen wir nun nach der Datierung ihres Orginals. Diese Untersuchung gibt Rätsel auf, die mir anfangs unlösbar schienen. Wir stehen vor dem überraschenden Factum, daß sich die deutlichste typische Verwandtschaft zwischen Figuren der Reliefs und einer großen Anzahl von Vasenbildern constatieren läßt. Man stelle folgende Vergleiche an: auf der Petersburger Erichthoniosvase (vgl. Fig. 44: Anm. 12) die Frauengestalt zu äußerst links erinnert lebhaft an die beiden voraus schreitenden Agrauliden. Auf der von Sal. Reinach (Revue Archéologique 1900 I p. 93) publicierten Eirenevase aus Rhodos die Figur unten links mit der Hore links. Zu der Agraulide mit dem Taugefäß führten wir bereits eine Figur auf der Deckelschale in Petersburg an (CR 1860 Taf. 1), welche ja selbst eine so bezeichnende Eigentümlichkeit wie die gesuchte Anordnung des Himation über der Schulter mit den anderen Agrauliden gemein hat. Eine etwas freiere Variante dieser Gestalt kehrt auf einem Aryballos im Louvre (Monuments Grecs 1889 Taf. 10) wieder, wobei bezeichnend ist, daß auch hier die Figur das Bild rechts abschließt. Deutlich wirkt die vorderste der Agrauliden nach in einem zwischen üppiges Rankenwerk gesetzten Mädchen, das sich nur in einer Tischbeinschen Zeichnung (Reinach, Répertoire des vases II 325, 3) erhielt; das Original der Abbildung stammt von einer unteritalischen Vase, die an eine im Stil ihrer Figuren noch rein attisch wirkende Oinochoe im Louvre

mit dem Raub der Oreithyia (Monuments Grecs 1874 Taf. 2) erinnert. Höchst beachtenswert scheint mir schließlich noch, daß auch Tänzerinnen, welche uns von anderen neuattischen Reliefs her bekannt sind, namentlich von der Basis im Lateran (Neuattische Reliefs 25 n. 33), und die im Stil den Agrauliden nahe verwandt, wenn auch nicht identisch sind, ebenfalls auf spätattischen Gefäßen wiederkehren, welche ohne Zweifel der gleichen Zeit angehören wie die oben erwähnten Vasen aus Kertsch und Rhodos. Ich meine die Hydria in Karlsruhe (Arch. Anzeiger 1891 S. 100) und eine andere im Britischen Museum (BM. Cat. Vases E III 228 Taf. 9); eine dritte aus der Kyrenaike daselbst (a. a. O. E 241; abg. Burlington Club Cat. 1888 pag. 19), welche auch ein Detail der Agraulide mit dem Taugefäß, nämlich die steife Zopftracht, aufweist. Man mag nun die eine oder andere meiner Zusammenstellungen für weniger überzeugend erklären, daß damit ein Band zwischen diesen Vasen und den Vorbildern unserer Reliefs geknüpft ist, steht außer Frage. Der Schluß, daß das Original der Reliefs somit nicht jünger sein könne als diese Vasen, liegt auf der Hand.

Nun würde aber ja diese Entscheidung nach der herrschenden Vasenchronologie nicht weniger involvieren, als daß dann auch unsere Reliefs am Schluß des fünften Jahrhunderts entstanden wären. Daran läßt sich aber überhaupt nicht denken, auch wenn man nur ein stilistisches Merkmal, wie die Haarbehandlung an den Horen, in Betracht zöge. Diese leise bewegten Strähne, welche in Abständen tiefere Furchen zwischen sich lassen, erinnern an den Aphroditekopf des Lord Beaconsfield (Furtwängler, Meisterwerke Taf. 31), somit an ein Werk, das nur am Ende von Praxiteles Laufbahn verständlich ist. Ja die Haare der Relieffiguren gehen noch weiter in der Verfeinerung der zitternden Haarlinien und erweisen sich damit noch jünger als die Aphrodite, ein Zeitansatz, zu dem auch das Absondern kleiner Wische vor den Ohren und im Nacken stimmt. Der Charakter der neuattischen Copien im allgemeinen erlaubt die Voraussetzung, daß jene zitternden Linien im Original noch duftiger behandelt waren; wie sie von der Meisterhand ausgeführt ausgeschaut haben mögen, das kann uns vortrefflich die Demeter von Knidos veranschaulichen. Wir haben das Vorbild der Reliefs darnach entschieden an das Ende von Praxiteles Tätigkeit herabzurücken. Der Widerspruch mit den deutlichen Anklängen in den Vasen war nicht auszugleichen.

Das erlösende Wort sprach Furtwängler (in F.-Reichhold, Vasenmalerei S. 205) als er bei der Publication einer Hydria aus Alexandria überzeugend nachwies, daß die seit Milchhoefers Aufsatz im Jahrbuch 1894 ohne laut gewordenen Widerspruch geltende Annahme, die Vasenmalerei in Attika habe mit dem Ende des

fünften Jahrhunderts im wesentlichen aufgehört, einfach falsch ist. Denn da die genannte alexandrinische Hydria, wie Furtwängler des weiteren ausführt, gleichen Stil aufweist wie eine andere Vase in Alexandria, welche sicher aus einer der frühen Ptolemäerzeit angehörigen Nekropole stammt, ergeben sich als Datierung für die genannten Vasen aus Alexandria die letzten Jahrzehnte des vierten Jahrhunderts. Und das Wichtigste für uns ist, daß diese Vasen auch den Ansatz der meisten oben genannten Gefäße annähernd bestimmen. So muß z. B. die Hydria aus der Kyrenaike fast aus derselben Werkstatt stammen wie die in Alexandria gefundene. Wenn die Kertscher Erichthoniosvase auch von einer wesentlich geschickteren Hand ausgeführt ist als das Parisurteil aus Alexandria, so braucht sie darum doch nicht erheblich älter zu sein; denn die Technik mit den farbigen Figuren in der Mitte und der reichen Vergoldung ist gleichartig. Das Gleiche gilt für die Eirenevase aus Rhodos. Die Deckelschale mit der einen Agraulide wurde nach CR 1859 X im selben Grab mit einem Gefäß gefunden, das die nächste Verwandtschaft mit der Erichthoniosvase aufweist und der Stil der Deckelschale selbst geht ja gut mit dem letztgenannten Stück zusammen. Dazu stimmt auch, daß ein Skyphos aus Eleusis (abg. Monuments Piot VII, Taf. 4), welcher stilistisch und trachtgeschichtlich den vorher genannten Vasen nahe steht, durch seine Weihinschrift in die zweite Hälfte des IV. Jahrhunderts herunter gerückt wird. Endlich: auf der im athenischen Nationalmuseum rasch angewachsenen Gattung von schlanken Krateren mit stark geschweiften Contouren, welche bisher hauptsächlich in Boiotien zum Vorschein kamen, nach Furtwängler (a. a. O. S. 207) aber als Produkte attischer Töpfer aus der zweiten Hälfte des genannten Jahrhunderts zu betrachten sind, finden sich zahlreiche Anklänge an die Figuren von Tänzerinnen, welche wir in unserem Zusammenhang zu nennen hatten.

Wenn nun damit auch das überraschend starke Nachwirken unserer Horen und Agrauliden in der attischen Vasenmalerei namentlich des letzten Drittels vom vierten Jahrhundert erwiesen wurde, so ist doch damit noch nicht gesagt, daß das gemeinsame Vorbild derselben Periode angehören müßte. Wird doch auf dem rhodischen Gefäß selbst auf die um ein halbes Jahrhundert ältere Eirene zurückgegriffen. Aber man übersehe nicht den bezeichnenden Unterschied: Eirene wird vom Maler erheblich umgestaltet, in das stilistische Empfinden seiner Zeit übersetzt, während sich zwischen unseren Tänzerinnen und den entsprechenden Figuren in der Malerei weder in Bezug auf die überaus schlanken Proportionen, noch die Haar- oder die Faltenbehandlung ein erheblicher Unterschied herausstellt. Und nun erinnern wir uns, daß auch das hohe Können, mit welchem das Haar dieser Jung-

frauen wiedergegeben ist, uns ebenfalls über das Ende von Praxiteles Tätigkeit hinaus zu weisen schien. Für die Gewandbehandlung läßt sich dasselbe nicht ohne weiters nachweisen, weil wir vorläufig noch zu wenig sicher datierte Werke mit reicher Bekleidung aus dieser Periode kennen. Aber als ein bezeichnendes Symptom darf hervorgehoben werden, daß an der Hore mit den Ähren unten am Himation durch den Mantelstoff hindurch die Falten des Chiton durchscheinen, also der Beginn einer Gewandbehandlung, welche uns dann von den Künstlern hellenistischer Zeit wie ein Paradestück immer und immer wieder vorgeführt wird.

Bei der Besprechung des Florentiner Reliefs wies Amelung in seinem Führer n. 160 auf die Familienähnlichkeit der Köpfe mit skopasischen Typen hin. Besonders evident tritt diese Verwandtschaft an dem Kopf der Hore in Vorderansicht hervor. Die kräftige Ausbildung der Partie über den äußeren Augenwinkeln, dann auch die im Profil weniger rundliche Schädelform und die niedriger als von Praxiteles gebauten Stirnen entsprechen durchaus der Art dieses Künstlers. Obschon diese Eigentümlichkeiten mehr in die Richtung des Skopas weisen, erinnert mich doch immer wieder die sanfte Neigung einiger der Köpfe und das Profil überhaupt an den praxitelischen Hermes. Wenn die Schöpfung, wie ich im Gegensatz zu Amelung glaube, nicht im Anfang des vierten Jahrhunderts, sondern im letzten Drittel desselben entstand, ließe sich die Mischung skopasischer und praxitelischer Züge leichter verstehen. Aber es fehlt uns vorläufig noch an hinreichend sicheren Werken dieser Periode, in welcher ja überhaupt die Schulunterschiede nicht mehr so deutlich wie im fünften Jahrhundert hervortreten, um eine Zuweisung lediglich auf Grund von stilistischen Kriterien zu erlauben.

Sehen wir die wiedergewonnenen Reliefs nur vom Gesichtspunkt der Erfindung aus, nicht auch der Arbeit an, so müssen wir gestehen: sie hätten eine Aufstellung neben der Basis von Mantinea, welche doch Praxiteles für würdig hielt ein Werk seines Meißels zu tragen, nicht zu scheuen. Sie sind aber auch die am besten gearbeiteten Stücke unter den neuattischen Werken. Die Ausführung der Horen wurde indessen etwas sorgfältiger behandelt als die der Agrauliden. Auf der Horenplatte sind dem Gewandsaum entlang vertiefte Rillen gezogen, welche die Biegungen der Falten deutlicher hervorheben. Auch zwischen den einzelnen Haarsträhnen arbeitete der Bildhauer bei den Horen tiefer in den Marmor hinein. Daß aber diese Unterschiede recht leichte sind, geht wohl am deutlichsten daraus hervor, daß bis jetzt niemand vor dem Relief in Florenz an der Verbindung der Herse mit den Horen Anstoß nahm. Immerhin erweist diese bei genauerem Zu-



Fig. 46 und 47 Reliefs in Tegel.

sehen nicht zu verkennende Differenz in der Arbeit, zusammengehalten mit der ungleichen Breite der zwei Reliefs, daß die beiden Platten nicht einfach Gegenstücke zueinander bildeten. Ihr Verhältnis zueinander führt vielmehr auf die Folgerung, daß ihr Original zur Verkleidung eines Blocks mit rechteckigem Grundriß diente, an dessen längerer Seite die sorgfältiger behandelten Horen angebracht waren, während die Agrauliden auf die schmälere Nebenseite zu stehen kämen.

Nun haben wir schon aus dem gesicherten Fundort des größeren Fragments im Museo Chiaramonti festgestellt, daß sämtliche Bestandteile der Composition einst im Boden der Villa Palombara geruht haben müssen. Sie stammen somit aus dem Garten eines alten Römers, der ein vortrefflicher Kunstkenner gewesen sein muß; bildeten doch eine stilistisch so peinlich genaue Copie wie der Diskobol Massimi und dann die Aldobrandinische Hochzeit Bestandteile seiner Sammlung.[16])

[16] Lanciani, Ruins and excavations of Rome 408. horti Maiani und Lamiani werden hier angesetzt. Die später in kaiserlichen Besitz übergegangenen



Fig. 48. Moirenrelief in Tegel.

Das Verhältnis der Horen zur Agraulidenplatte zwingt uns zu der Vermutung, daß sich in Villa Palombara einst noch zwei Platten befanden, welche sich ebenso wie jenes erste Paar in der Länge leicht voneinander unterschieden. Und aus der Erichthoniosvase, auf welcher wir einen Nachklang unserer Agrauliden fanden, läßt sich erschließen, wie die beiden Platten aussahen. Man hebe sich aus dem Vasenbild den thronenden Zeus, die von ihm wegschreitende Athena, die auf Athena zuflatternde Nike heraus und man wird sich erinnern, daß wir diese Composition auch in Reliefausführung besitzen, nämlich auf dem von Robert von Schneider (Die Geburt der Athena Taf. 1) herausgegebenen Puteal in Madrid und weniger vollständig in einer erst neuerdings in zwei Tafeln zersägten Platte in Tegel (Fig. 40—47).[17] Rücken wir die Athena, so wie es die genaue Responsion ihrer Haltung zu Hephaistos erfordert, etwas näher an Zeus heran, was

[17]) Wir bilden die Platten hier nach Photographien der Gipsabgüsse ab, welche der freundlichen Beihülfe von Herrn Prof. Löschcke verdankt werden.

leicht möglich wird, sobald wir die Nike so stark verkleinern wie sie auf der Vase erscheint, so wird das Breitenverhältnis der Platte mit der Athenageburt zu der mit den Moiren das gleiche, wie zwischen Horen und Agrauliden. Aus dem Moirenrelief in Tegel (Fig. 48) sehen wir, daß die Composition einst auf zwei Platten verteilt war; denn, selbst wenn die aus Palazzo Rondanini stammende und jetzt ebenfalls in Tegel befindliche Platte mit Zeus und Hephaistos nicht der Rest ihres Gegenstücks sein sollte, so darf doch nach dem Madrider Puteal ein solches als einst vorhanden vorausgesetzt werden. Die streng symmetrische Anordnung von Athena und Hephaistos beweist, daß die Composition ursprünglich für eine Fläche erdacht ist, nicht für ein Rund, auf welchem die Symmetrie überhaupt nicht zum Vorschein kommt.[18]) Die Breite des Moirenreliefs läßt sich nicht genau constatieren, weil der Abschluß der Platte rechts ergänzt ist; von ihrer jetzigen Breite wird wohl etwas abzuziehen sein, denn der ergänzte Säulenstumpf ist für die Composition ganz überflüssig; die Längenausdehnung betrug also wohl weniger als wie jetzt: 1·06^{m}.[19]) Die ihm entsprechende Agraulidenplatte mißt nach ihrer Wiederherstellung im Gipsabguß 1·15^{m}, ohne Rahmen wie die Moiren 1·05^{m}. Dagegen setzt sich die Tafel der Athenageburt ungefähr aus folgenden Maßen zusammen: Hephaistos 0·432^{m}, Zeus 0·467^{m}, Athena (= Hephaistos) 0·432^{m} = 1·33^{m}, wovon jedoch wegen der ergänzten Rahmen, welche zwischen den Gestalten in Wegfall kommen, ein Abzug notwendig wird. Die Horenplatte ist nach Ausführung des Anschlusses 1·225^{m} lang. Genau stimmen auch die übrigen Dimensionen. Die Figurenhöhe beträgt bei der vorderen Agraulide 0·64^{m}, erste Hore 0·63^{m}, Moire rechts 0·635^{m}. Die Plattenhöhe der Agrauliden 0·735^{m}, Moiren 0·74^{m}. Durch die Maße wird sonach die Combination jedesfalls empfohlen. Aber das Moment, welches unsere Vermutung sicher zu stellen scheint, liegt darin, daß die Moirenplatte ebenfalls in Villa Palombara gefunden wurde (v. Schneider, Geburt der Athena S. 34 Anm.).

Von drei Richtungen aus wurden wir somit auf dasselbe Ziel hingelenkt. Die Dimensionen der Platten und namentlich das Breitenverhältnis der Plattenpaare untereinander. Sodann, daß sich die Nachwirkung der Composition sowohl der Agrauliden als der Athenageburt in einem und demselben Werk des vierten Jahrhunderts vereinigt findet. Endlich der gemeinsame Fundort. Es bedürfte sehr starker Gründe, um diese Combination zu erschüttern.

[18]) Entgegengesetzt urteilt Amelung, Basis von Mantinea 15. Er erinnert, worauf wegen des Folgenden hingewiesen werden muß, gelegentlich des Madrider Puteals bereits an den Zeusaltar des Kephisodot.

[19]) Die Maßangaben der Tegeler Platten verdanken wir Herrn Dr Watzinger.

Aber allerdings bestehen Gegengründe, deren Gewicht man mehr oder minder hoch taxieren kann; manchen Leser werden sie sogar von der Zustimmung zu der Hypothese abhalten. Zunächst die abweichende Form der Umrahmung an der Moirenplatte. Sie ließe sich damit entschuldigen, daß wir ja nicht mit Bestandteilen des ursprünglichen Originals arbeiten, sondern mit Copien, welche auf einzelne Platten verteilt auch eine verschiedene decorative Bestimmung erhalten konnten. Die allseitige Einrahmung, wie an den Horen und Agrauliden, läßt vermuten, daß die Platten in den Wandverputz eingelassen waren, entsprechend der ähnlichen Stuckdecoration eines Grabes der Via Latina (Mon. In. VI 44 A.). Die Moirenplatte dagegen könnte, da ihre tektonischen Formen den Musenreliefs von Mantinea ähneln, etwa zur Verkleidung einer Basis gedient haben.

Aber schwerer wiegt für mich ein anderer Einwurf. Wenn sich auch die beiden Plattenpaare nicht durch den Stil in höherem Sinne merkbar voneinander unterscheiden, so ist doch der ausführende Meißel beidemale sicher verschieden. Die Arbeit der Moiren mit ihren in überaus zierlicher Fältelung behandelten Gewändern sticht deutlich ab von der mehr nur auf die Hauptzüge ausgehenden, breiteren Behandlung an Horen und Agrauliden. Besonders reicht die ganz conventionelle Haarbehandlung an den Moiren mit den üblichen Wellenlinien nicht an die Meisterschaft heran, mit welcher uns der Urheber der Horen ein weiches blondes Seidenhaar in Erinnerung zu bringen versteht. Nun könnte man als Beleg dafür, daß die etwas kleinliche Zierlichkeit der Moiren nicht notwendig auch dem Original anhaften mußte, eine Wiederholung des Kopfes der sitzenden Moire, welche sich im Museo Nazionale zu Rom befindet und die wir nebenstehend Fig. 49 publicieren, aufführen: sie zeigt eine wesentlich breitere Haarbehandlung und ihre Mache scheint sogar im Madrider Puteal einen Eideshelfer zu finden. Nebenbei beachte man auch die Ähnlichkeit mit dem Eubuleus. Keinesfalls aber möchte ich verheimlichen, daß die notwendige Voraussetzung zweier verschiedener

Fig. 49 Kopf der Moire im Museo nazionale zu Rom.

Kopistenhände einen guten Teil des Pro, welches sich aus dem gemeinsamen Fundort ergibt, wieder aufzuheben scheint. Das Gewicht der Gründe und Gegengründe läßt sich aber verschieden abschätzen.

Jedesfalls halten wir noch einen kräftigen Grund zu Gunsten der Hypothese in der Reserve: Der Altar, wie wir ihn reconstruierten, findet sowohl seinem Stil als dem Inhalt seiner Darstellungen nach eine Erläuterung durch einen der schriftlichen Überlieferung bekannten, hochberühmten, in Attika stehenden Altar, der uns zugleich als epochemachendes Werk den ungewöhnlich starken Einfluß unserer Compositionen auf die attische Vasenmalerei erklären würde. Wir dachten bei dem Block mit rechteckigem Grundriß ohneweiters an einen Altar, weil uns gegen eine Basis die zu starke Höhendimension zu sprechen schien. Vergegenwärtigen wir uns den plastischen Schmuck des Altars. Auf der Hauptseite eine streng symmetrische Composition mit den Göttern Athena und Hephaistos, die sich von der Mitte, welche Zeus einnimmt, gleichmäßig fortbewegen. Auf der rechten Nebenseite die Agrauliden, auf ihre neugeborene Herrin zueilend; links die Moiren, welche nun einmal zu einer Geburtsscene gehören und die, wie die Horen auf der Rückseite, das Walten des Herrschers Zeus über die Natur und das Menschengeschick verdeutlichen. Nur Zeus und Athena erhielten Trabanten, sie sind also die Hauptgötter des Altars. Aus Plinius,[20]) dessen Angaben aus anderen Nachrichten ergänzt werden müssen, erfahren wir, daß im Heiligtum des Zeus Soter und der Athene Soteira im Peiraieus eine ara stand, cui pauca comparantur. Der Künstler war, so wenigstens nach einer längst vorgenommenen Correctur des Textes, Kephisodotos. Wenn es angeht, unter diesem Kephisodot den jüngeren Meister dieses Namens zu verstehen, so hat unser Altar seinen Autor.

Den Weg zum Ziel dieses Nachweises übersprangen wir in Gedanken; um wirklich dahin zu gelangen, wäre gar manches Gestrüpp aus dem Weg zu räumen. Zunächst ist bestritten, daß der Altar von einem Kephisodot ausgeführt war, denn die Überlieferung nennt als Urheber Cephisodorus und neuerdings[21]) wurde gegenüber der vorher allgemein gebilligten Änderung in Cephisodotus die Pflicht betont, an dem überlieferten Text festzuhalten. Dieser Ansicht kann ich nicht folgen. Die Correctur, die unbestreitbar eine sehr leichte ist, empfiehlt sich aus zwei Gründen. Einmal weil ohne die Änderung ein nicht nur von Plinius, sondern auch von Pausanias als besonders hervorragend bezeichnetes Kunstwerk von einem

[20]) Plin. XXXIV 74. Die Belege für das Folgende bei Wachsmuth, Stadt Athen II 141. Milchhöfer im Text zu Karten von Attika I 41.

[21]) Furtwängler, Meisterwerke 311, Anm. 1; doch nahm er diese Ansicht fast zurück: Statuencopien 30.

sonst völlig obscuren Künstler Kephisodoros herrühren würde, und zwar ein Monument an einem Ort, über den wir nicht allzu schlecht orientiert sind. Zweitens: Von den reliefgeschmückten Altären, welche in der antiken Literatur überhaupt einer Erwähnung gewürdigt werden, stammen zwei sicher aus der Familie des Praxiteles, einer von ihnen sicher von dem jüngeren Kephisodot. Praxiteles selbst schmückte einen Altar in Ephesos (Strabo XIV 641), seine Söhne einen solchen in Thespiai.[22]) Es wäre ein perfides R, das diese Wahrscheinlichkeitsgründe zu Schanden machte, zumal da wir wissen, daß dem Schreiber

[22]) Paus. IX 12, 2. Die Stelle ist selbst für Pausanias höchst ungeschickt abgefaßt. Der Altar scheint dem Dionysos geweiht gewesen zu sein, weil unmittelbar vorher eine Dionysosstatue genannt wird. Im Vorausgehenden werden einige Legenden kurz aneinander gereiht, welche sich auf das angeblich noch stehende Haus des Kadmos und der Harmonia beziehen, und, worauf ich Nachdruck lege, auch vom Gemach der Semele ist die Rede. Nun erhielt sich ein Relieffries im Vatican, n. 102 meiner Neuattischen Reliefs, mit der Darstellung der Schenkelgeburt des Dionysos, Hermes das Kind auffangend, unter Assistenz der Moiren. Das Relief zeigt trotz seiner recht trockenen Ausführung sowohl im Zeus als in den zwei vorderen Moiren eine frappante Familienähnlichkeit mit den hier behandelten Stücken. Mehr will ich nicht aussprechen. — Die Chronologie des jüngeren Kephisodot wurde zuletzt von Klein, Praxitelische Studien 26, behandelt. Klein bezieht zwei Angaben der Literatur auf den jüngeren Kephisodot, welche dem älteren verbleiben müssen. Zunächst die Arbeiten in Megalopolis. Sie sind unter dem Namen Kephisodot schlechthin überliefert und wurden seither männiglich dem älteren Träger des Namens zugeschrieben. Nun behauptet aber Dörpfeld (Ath. Mitth. 1893 S. 218), das Material und die Klammerformen der überaus spärlichen Reste des Sotertempels in Megalopolis (Excavations of Megalopolis 53 wiesen in spätere Zeit; demnach sei der Kephisodot, welcher die Tempelstatuen ausführte, der jüngere Bildhauer dieses Namens und sei mit seinem Genossen Xenophon „etwa ans Ende des vierten Jahrhunderts“ zu setzen. Kurz darauf rückt dann Dörpfeld das Disoterion „in die Zeit, als Aristodemos die Geschicke der Stadt leitete“, das hieße nicht vor das zweite Viertel des dritten Jahrhunderts. Mit dieser Datierung rechnet Klein Praxiteles 13) als feststehend, trotzdem er wußte, daß in der Angabe über die Künstler auch ein Mittel zur chronologischen Fixierung liege. Eine klare historische Erwägung erweist jene Spätdatierung als unmöglich. Xenophon arbeitet für Theben eine Tyche, welche schon längst als Doppelgängerin der Eirene durchschaut wurde. Von einem Kephisodot, wenn wir selbst diese Frage offen lassen wollen, stand am Helikon eine Musengruppe. Aufträge an eine und dieselbe Künstlergruppe sowohl für Theben nebst Umgegend als für Arkadien sind nur verständlich in der kurzen Spanne Zeit der thebanischen Hegemonie, als zwischen Theben und Arkadien enge Beziehungen bestanden, nicht aber erst nach der Wiederaufbauung Thebens im Jahr 312, als die Stadt überhaupt keine auswärtige Politik mehr machen konnte. Alle diese Arbeiten müssen wir daher notwendig vor 335 ansetzen. Entschieden richtiger urteilten somit die Herausgeber der Excavations of Megalopolis, wenn sie sagen, die Reste des Zeusheiligtums seien zu dürftig, um aus sich heraus eine Datierung zu gestatten, eine solche müsse vielmehr aus der Chronologie der für Megalopolis tätigen Künstler erschlossen werden. Somit bleiben diese Werke dem älteren Kephisodot.

Eine andere Nachricht, welche seither allgemein auf den Großvater bezogen wurde, will Klein (Praxiteles S. 18) nun mit dem Enkel verbinden. Plutarch sagt uns (Phokion 19) über Phokions erste Frau: περὶ προτέρας οὐδὲν ἱστορεῖται, πλὴν ὅτι Κηφισόδοτος ἦν ὁ πλάστης ἀδελφὸς αὐτῆς. Nachdem Klein bemerkt hat, daß diese Nachricht „den Stempel der Authenticität an der Stirne trage,“ geht er her und corrigiert sie: „wir setzen hier einfach für ἀδελφός ἀδελφιδοῦς ein.“ Abgesehen davon, daß zu einer Änderung nicht der Schein einer Berechtigung vorliegt, würde sich Plutarch infolge der Kleinschen Conjectur auch in der unsinnigsten Weise ausdrücken: von Phokions erster Frau sei nichts bekannt, außer

des Marmor Parium im selben Wort zweimal derselbe Fehler passierte. Mir scheint darum die Correctur gerechtfertigt.

Nun fragt es sich aber weiter, welcher Kephisodot gemeint ist. Daß vom jüngeren Kephisodot sicher ein anderer Altar stammte, darf nicht als durchschlagender Grund gelten, aber wir sehen eine Hand mit ausgestrecktem Zeigefinger. Gegen die übliche Zuweisung an den älteren Namensvetter, für welche Brunn (K. G. I, 270) nur einen Grund anzuführen vermochte, den er selbst als „nicht unwahrscheinlich" bezeichnet, machte Klein (Archäologisch-epigraphische Mittheilungen IV 21) auf eine Nachricht im Leben der zehn Redner aufmerksam, wonach Demosthenes nach seiner Zurückberufung die dreißig Talente, zu denen er verurteilt war, — die Zahlenangaben schwanken bei den verschiedenen Schriftstellern; vgl. Schaefer, Demosthenes[2] III 370, 343 — zur Ausschmückung des Altars des Zeus Soter, wir dürfen genauer hinzufügen, und der Athena Soteira im Peiraieus verwenden mußte. Allein Brunn (Münchener Sitzungsberichte 1880 S. 454) zog zu notwendiger Ergänzung dieser Stelle eine Angabe von Plutarch im Leben des Demosthenes (27) herbei: Εἰωθότες γὰρ ἐν τῇ θυσίᾳ τοῦ Διὸς τοῦ σωτῆρος ἀργύριον τελεῖν τοῖς κατασκευάζουσι καὶ κοσμοῦσι τὸν βωμὸν, ἐκείνῳ τότε ταῦτα ποιῆσαι καὶ παρασχεῖν πεντήκοντα ταλάντων ἐξέδωκαν, ὅσον ἦν τίμημα τῆς καταδίκης. Nach Plutarchs Worten hätte es sich also nur um den ephemeren Schmuck gehandelt, der jedes Jahr zum Fest am Altar vorbereitet und wieder entfernt wurde. Die Worte τότε ταῦτα ποιῆσαι lassen über diese Auffassung keinen Zweifel und daran scheitert Krokers (Gleichnamige Künstler S. 15) Versuch, Brunns Einwand zu entkräften. Ein besonderes Herrichten und Ausschmücken des Altars für den Festact war immer von nöten, darum die vielen Ehrendecrete für die Epimeleten. Aus der andern Stelle erfahren wir, daß es sich bei der Maßregel, Demosthenes mit der Schmückung

daß der Bildhauer Kephisodot der Jüngere — also der Sohn des Praxiteles — der Sohn ihrer Schwester gewesen. Auf die Frage, warum dann Plutarch nicht kürzer und deutlicher gesagt hätte: außer daß Praxiteles ihr Schwager war, hat Klein keine andere Ausrede als die: „da die griechische Sprache eines prägnanten Ausdrucks für diesen Verwandtschaftsgrad entbehrt, so werden wir den Namen Praxiteles an dieser Stelle nicht vermissen." Aber Plutarch hätte ja ganz prägnant sagen können: πλὴν ὅτι Πραξιτέλης εἶχε τὴν ἀδελφὴν αὐτῆς. Mit einer solchen Ausrede läßt sich also die Conjectur nicht in milderem Lichte darstellen. Phokions erste Frau kann, da ihr Gemahl 103 geboren war, nicht sehr lange nach 400 das Licht der Welt erblickt haben. Ihr Bruder kann demnach keinesfalls vor 420 geboren sein; aber auch kaum nach 380 und damit wird der jüngere Kephisodot ausgeschlossen. Gegen Furtwänglers Gedanken, Kephisodot sei nicht der Vater, sondern der ältere Bruder von Praxiteles, führte Klein den durchschlagenden Grund an, daß dann Plutarch Phokions Frau nicht als Schwester des Kephisodot sondern als Schwester des Praxiteles bezeichnet hätte. Daß an dem gleichen Grund seine eigene Conjectur scheitert, bemerkte seltsamerweise Klein nicht. — Ein wirkliches Werk des jüngeren Kephisodot lehrt uns eine Inschrift aus Trozen kennen: CIG Pel. I n. 766

des Altars zu beauftragen, lediglich darum handelte, das Gesetz zu umgehen. Demosthenes war — nach der andern Angabe — zu fünfzig Talenten verurteilt; rückgängig konnte der Spruch nicht gemacht werden. Darum fand man folgenden Ausweg. Zur Schmückung des Altars am Fest des Zeus Soter, zu welchem Zweck der Staat alljährlich irgend einem Bürger eine Summe anwies, wurden in diesem Jahr dem Demosthenes zu diesem Zweck fünfzig Talente angewiesen. Das Auskunftsmittel bleibt also nur dann ein solches, wenn die Summe, welche Demosthenes für die Ausschmückung des Altars tatsächlich verwenden mußte, minimal war im Verhältnis zu den überwiesenen fünfzig Talenten, welche er unfehlbar als Strafgeld zu entrichten hatte. Aus diesen Stellen läßt sich also weder schließen, daß der Prachtaltar von Demosthenes errichtet wurde noch daß er schon früher bestand. Das Datum der Ausschmückung durch Demosthenes im Jahre 323 hätte so vortrefflich zum Stil des von uns reconstruierten Altars gepaßt, daß wir wahrhaftig nicht von vorn herein gegen den Schluß eingenommen waren, daß Demosthenes die Ehre der Stiftung gebühre. Nach wie vor wissen wir nicht, welcher Kephisodot den Altar geschaffen.

Nun hilft uns aber ein inschriftliches Zeugnis weiter. Der Stein, um den es sich handelt, CIA II 2 n. 834, ist überaus schlecht erhalten, so daß nur unzusammenhängende Brocken zu lesen bleiben; aber die Worte Διὸς Σωτῆρος ἐπιστατούντων und die Erwähnung mehrerer großer Posten von Steinen, die zu brechen oder zu bearbeiten waren, lassen erkennen, daß es sich um die Rechnungsurkunde einer Baucommission für das Heiligtum des Zeus Soter im Peiraieus handelt. Da nun ein Priester dieses Zeus bereits von Aristophanes auf die Bühne gebracht wird, und aus der Berücksichtigung des Heiligtums im neuen Bauplan des Peiraieus, schloß man,[23]) daß der Bezirk des Zeus Soter, der zu Strabons Zeit den Mittelpunkt des Peiraieus bildete und den auch Pausanias als die wichtigste Sehenswürdigkeit der Hafenstadt erwähnt, zur Zeit der Feststellung des Plans von Hippodamos schon bestanden haben müsse. Da nun die Inschrift nicht älter als die letzten Jahrzehnte des vierten Jahrhunderts datierbar schien, so konnte man die von jener Baucommission geleiteten Arbeiten nur auf Restaurierungsbauten beziehen. Allein der Schluß ist nicht bündig. Auch wenn das Disoterion als ärmlicher alter Bau dastand, mußte es als wichtigstes Heiligtum der Stadt im Plane berücksichtigt werden; man denke an das alte Kirchlein, das die Hermesstraße im heutigen Athen versperrt. Dann

[23]) Wachsmuth, Stadt Athen II 141. Curtius, Stadtgeschichte S. 233 setzt den Ausbau des Heiligtums des Zeus Soter in die Zeit des Demetrios Poliorketes, den Altar in die Zeit des Konon, offenbar weil er am älteren Kephisodot festhalten zu müssen glaubt.

sehe man sich die einzelnen Posten der Inschrift an: 446 Blöcke hymettischen Marmors und noch sprechender das starke Hervortreten der κρηπιδαῖοι λίθοι (Z. 5, 7. 12) und der κρηπίς (16). So unsolid wurden antike Bauten nicht ausgeführt, daß sie nach höchstens hundertjährigem Bestehen — älter könnte ein so großartiger Bau nicht sein — derartig umfassende Ausbesserungen zumal am Fundament nötig gehabt hätten. Zudem liegt, wie wir sahen, ein ernstlicher Grund gegen die Annahme, die Inschrift sei einfach als Rechnungsurkunde für den Neubau aufzufassen, gar nicht vor. Die Aufstellung des Prachtaltars läßt sich aber nicht leicht von dem neuen Prachtbau trennen. Eine genauere Datierung der Inschrift als in die zweite Hälfte des vierten Jahrhunderts mußte selbst ein Kenner wie Adolf Wilhelm ablehnen; nur so viel wollte er sagen, daß eine Inschrift aus dem Jahr 328 CIA IV 2 n. 834[b] (p. 198) = Sylloge[2] n. 587 eine große Ähnlichkeit in der Schrift aufweist. Aber selbst diese ungefähre Datierung des Baues und somit des Altars schließt den älteren Kephisodot als Urheber aus. Also auch das Ergebnis dieser Erörterung will uns verführen, an unserer Hypothese festzuhalten.

Und noch ein Grund scheint mir geeignet, sie zu unterstützen. Plinius nennt den Altar im 34. Buch; darnach muß seine Decoration in Bronze ausgeführt gewesen sein. Der Gedanke, daß etwa die Minerva aus Bronze lediglich die Erwähnung eines vom selben Künstler gearbeiteten Marmoraltars nach sich gezogen habe, scheint ausgeschlossen, weil sich Plinius überhaupt nicht darüber klar ist, daß beide Werke sich im selben Heiligtum befanden; die Identität des Standorts ergibt sich erst aus den Nachrichten des Pausanias. Plinius kennt die Minerva in portu Atheniensium; vom Altar weiß er, daß er stand „ad templum Jovis Servatoris in eodem portu". Nicht durch Zufall figuriert der Altar unter den Bronzewerken. Selbstverständlich war aber nicht der ganze Altar in Bronze ausgeführt, sondern nur der Reliefschmuck an ihm in Appliken aus diesem Material angesetzt. Die Technik der Bronzeappliken war dem vierten Jahrhundert sehr geläufig; um ein unseren Tänzerinnen nahe verwandtes Werk aufzuführen, sei die Bronzefigur in Turin genannt, welche Heydemann, Verhüllte Tänzerin (4. Hall. Winckelmannsprogramm) herausgab; sie weist auf ein Vorbild ungefähr derselben Zeit hin wie unsere Agrauliden.[24]) Die sehr scharfe Ausarbeitung der Gewandfalten an Horen

[24]) Dagegen darf als Originalarbeit des vierten Jahrhunderts gelten die angebliche tote Niobide im Museum zu Athen (Ridder, Bronzes de la société archéologique n. 920, dazu Heydemann, Sächsische Berichte 1883 Taf. I 159). Wenn die Deutung auf eine Niobide auch nicht geradezu ausgeschlossen ist, so liegt doch eine andere Erklärung näher. Die weißgrundige Lekythos, abg. im Jahrbuch 1895 Taf. 2, bezeugt, daß an Grabstelen vor dem Akroter zuweilen Reliefgruppen oder auch Rundfiguren angebracht wurden, und zwar führt die eben hier erhaltene Darstellung einer Todten, welche von Hypnos und

und Agrauliden, namentlich das tiefe Unterarbeiten der freiflatternden Gewandzipfel, läßt sehr wohl die Möglichkeit zu, daß die Originale dieser Figuren in Bronze ausgeführt wären.

Vielleicht darf es auch nicht dem Zufall zugeschrieben werden, daß der Zeus Meilichios des Peiraieus, der meist als Schlange aufgefaßt wird (Foucart, Bull. de corr. hell. 1883 p. 507), ausnahmsweise auch einmal in einem dem Zeus des Tegeler Reliefs überaus verwandten Typus dargestellt wird, a. a. O. Taf. 18. Vor diesem Zeus steht, was ja auch nichts ganz Gewöhnliches ist, ein Altar von der Form wie derjenige, welchen wir reconstruierten. Man beachte für die Übereinstimmung auch die Verkürzung der Thronlehne und die Sphinx als Träger der Handlehne.

So viel zur Verteidigung der Hypothese vom Altar des Zeus Soter und der Athena Soteira von Kephisodot dem Jüngeren. Gegen die Bedenken, welche der Vermutung entgegenstehen, hoffe ich die Augen nicht verschlossen zu haben.[25])

Hier aber wollen wir uns noch des sicheren Ergebnisses freuen, welches sechs der herrlichsten Gestalten, welche die antike Kunst hervorbrachte, zu ihrem ursprünglichen Ganzen wieder vereinigte. Bedenken wir, was für eine überraschend große Wirkung auf die Kunst der Renaissance der Fries der Borghesischen Tänzerinnen ausübte,[26]) welche doch neben den göttlichen Nymphen unserer Reliefs wie plumpe Bauernmägde wirken, so kann es uns wehmütig stimmen, daß der Grund, welcher all jenen Künstlern die reinere Quelle verschloß, doch nur ein recht ärmlicher war: Lüderlichkeit beim Ausgraben. Über drei Jahrhunderte währte es, bis die zwei mäßig großen Platten in einzelnen Stücken aus dem Boden gezogen waren. Und jetzt im zwanzigsten Jahrhundert sind wir noch nicht so weit, daß man auch nur träumen könnte, die Zersplitterung der Bestandteile ließe sich wieder gut machen; keine Hoffnung, es ließe sich erreichen, was jeder Vernünftige als das einzig Richtige ansehen wird, daß es den drei Museumsdirectionen gestattet würde, durch Tausch das zerrissene Ganze wieder zu vereinen.

Rom. FRIEDRICH HAUSER

Thanatos auf die Erde gebettet wird, auf eine entsprechende Auffassung der Bronzefigur.

[25]) Soeben wurde dem Madrider Puteal oder, was auf dasselbe hinauskommt, den Tegeler Reliefs, eine andere Bestimmung zugewiesen, und zwar von Svoronos im Journ. intern. d'arch. num. V 109 ff. 285 ff.; nach ihm stammt die Composition vielmehr von einer Thymele in Mantinea, wo sie im Zusammenhang mit den aufgefundenen Musenreliefs angebracht gewesen sein soll. Diese Combination hat die gleichen Gründe wie die unsere gegen sich, hat aber nicht für sich drei so starke Stützen wie den gemeinsamen Fundort, die Übereinstimmung der Maße und die Einwirkung der combinierten Bestandteile auf ein und dasselbe antike Monument. Der Gedanke scheitert allein schon an der feststehenden Deutung der Scene mit der Athenageburt; diese Erklärung ist nach wie vor sicher, weil sich der Hammer nicht wegdisputieren läßt.

[26]) Löwy im Archivio Storico dell' Arte II Serie II p. 241.

Fig. 50 Agraffe aus Viterbo im Vatican.

Die Fibel des Odysseus, Helikes und Kalykes.

Die Untersuchungen von Helbig und ganz besonders diejenigen von Studniczka haben klargestellt, daß die Tracht der homerischen Frauen aus einem Peplos mit Überschlag bestand, der regelmäßig um die Taille mit breitem Gürtel umschlossen und auf beiden Schultern über den Brüsten mit Heftnadeln gebunden war. Es ist auch von beiden Gelehrten der Versuch gemacht worden, altgriechische Denkmäler zur Illustration der in den Gedichten beschriebenen Formen heranzuziehen. Diese Bildwerke, deren Zahl mit dem Fortschreiten der Ausgrabungen immer mehr wächst,[1]) lehren uns, daß die homerische Frauentracht eine festländisch griechische ist, die im Gegensatz sowohl zu der mykenischen Gewandung wie zu der ionischen Chitonkleidung steht, die seit dem sechsten Jahrhundert auf dem griechischen Festlande platzgreift. Sie beweisen ferner, daß, während der Typus des Peplos, der sich bald mit dem orientalischen Chiton verbrüderte, durch einige Jahrhunderte sich constant erhielt und nur in Schnitt, Länge des Überschlags, Gürtungsweise und Art der Nestelung über den Achseln variierte, die Typen der Heftnadeln sehr rasch wechselten.

Diesen Wechsel nun, der nicht zufällig ist, sondern in dem sich Entwicklung kundgibt, lohnt es sich nach einem doppelten Gesichtspunkt zu verfolgen. Einerseits, um das Verhältnis zu klären, in dem die griechische Cultur aus der Zeit dicht nach der historisch überlieferten Völkerwanderung zu den gleichzeitigen, in

[1]) S. Terracotten mit dargestellten Fibeln (Jahreshefte V 207—213). Zu den Darstellungen der Gewandnadeln auf Vasen (ibid. S. 212) habe ich nachzutragen: 1. rotfigurige Hydria des Neapler Museums, Mus. borb. I 35 (Frau mit einer Binde), wo sie fälschlich für Ranken erklärt worden sind. 2. rotfigurige Vase des Berliner Antiquariums, Furtwängler, Sammlung Sabouroff I 55 (Nymphe Antheia). 3. weißgrundige Kylix des Brit. Mus., Murray-Smith, white athenian vases pl. XIX (in den Händen der Athena sind sie vorauszusetzen). 4. röm. Bronzeciste aus Praeneste, Mon. dell' inst. VIII 58, 59 (Diana).

anderen europäischen Ländern durch Funde erschlossenen Culturen steht, anderseits um ein genaues Verständnis von einschlägigen Beschreibungen der homerischen Gedichte zu erreichen.

Gewandnadeln gebrauchten in jener Epoche auch die Männer, um die Enden ihrer Mäntel, ganz wie in historischer Zeit, an der Brust oder auf einer Schulter zusammenzubinden. In der Odyssee ist sogar eine detaillierte, oft besprochene, aber, wie mir scheint, noch nicht vollkommen erklärte Beschreibung einer reich verzierten goldenen Gewandnadel enthalten, ich meine die berühmte Perone, mit der Odysseus, als er gegen Troja auszog, seine purpurne Chlaina zusammensteckte. Die Stelle[2]) (τ 225 ff.) lautet:

Χλαῖναν πορφυρέην οὖλην ἕχε δῖος Ὀδυσσεύς
διπλῆν. αὐτάρ οἱ περόνη χρυσοῖο τέτυκτο
αὐλοῖσιν διδύμοισι. πάροιθε δὲ δαίδαλον ἦεν·
ἐν προτέροισι πόδεσσι κύων ἔχε ποικίλον ἐλλόν,
ἀσπαίροντα λάων· τὸ δὲ θαυμάζεσκον ἅπαντες,
ὡς οἱ χρύσειοι ἐόντες ὁ μὲν λάε νεβρὸν ἀπάγχων,
αὐτὰρ ὁ ἐκφυγέειν μειμαὼς ἤσπαιρε πόδεσσιν.

Unter den Formen der aus griechischem Boden ergrabenen Gewandnadeln sind zwei Haupttypen zu unterscheiden: die gewöhnliche Nadel, deren Kopf je nach den herrschenden Schmuckbedürfnissen verschiedene Größe und Gestalt annimmt, und die eigentliche Fibel, die immer aus einer Nadel und aus einem mit Nadelscheide endigendem Bügel besteht. Charakteristisch für die letzte sind drahtartige Schleifen, die an einer oder an beiden Seiten des Bügels vorkommen. Die erste Form ist bereits unter den trojanischen[3]) und mykenischen[4]) Funden reichlich vertreten und ist in der historischen Zeit Griechenlands infolge verschiedener anderer Verwendung, z. B. zum Haarschmuck, aus dem Gebrauch nicht verschwunden. Wahrscheinlich war sie in Griechenland, wie anderwärts in Europa, schon in der neolithischen Zeit vorhanden. Die zweite Form taucht zuerst unter den allerjüngsten Funden der mykenischen Periode[5]) auf und war besonders stark

[2]) Vom philologischen Standpunkte behandelt richtig die Frage Pottier in Mélanges Henri Weil 385–393. Doch verkennt er den engen Kreis der archäologischen Objecte, die zur Erklärung der Stelle anzuführen sind. Er übersetzt die Verse folgendermaßen:

„Le divin Ulysse portait un manteau de pourpre, en étoffe laineuse, pliée en deux; sur le manteau était fixée une agrafe d'or, à étui double, qui, par devant, était décorée d'un sujet: dans ses pattes de devant un chien tenait un jeune faon tacheté et dévorait sa proie palpitante. Tout le monde regardait avec admiration comme étaient faits les deux animaux en or, l'un devorant le faon qu'il étouffait, l'autre cherchant encore à s'echapper et remuant les pieds."

[3]) Dörpfeld, Troja und Ilion I 355—359.

[4]) Ἐφημ. ἀρχ. 1887 π. 13, 19, 1888 π. 9, 25.

[5]) Ἐφημ. ἀρχ. 1888 π. 9, 1. 2; 1891 π. 3, 5;

in altgriechischer Zeit etwa bis zum fünften Jahrhundert verwendet, bis sie dann auf griechischem und etruskischem Boden den Agraffen (Fig. 50) und Knöpfen[6]) allmählich wich, wobei sie aber bei vielen nicht griechischen Völkerschaften ohne Unterbrechung bis in die römische Epoche[7]) im Gebrauch geblieben ist.

Daß die Form der Fibel aus der Stecknadel entstanden ist und eine praktische Vervollkommnung der Nadel durch einen glücklichen technischen Einfall darstellt, leuchtet sofort ein, wenn man sich die Mißlichkeiten vergegenwärtigt, die der Gebrauch bloßer Nadeln mit sich brachte. Wie leicht konnten sie aus dem Gewand herausfallen, mit der freiliegenden Spitze den durchstochenen Stoff schädigen, den Gewandträger selbst oder eine mit ihm sich beschäftigende Person verletzen. Eine solche Verletzung erwähnt Homer E 424, wo erzählt wird, daß Aphrodite, um einer Achäerin Liebe zu einem Troer einzuflößen, sie geliebkost und sich an der goldenen Perone ihres Peplos geritzt habe. In armen slavischen Gegenden, wo eine aus Knochen oder Holz verfertigte Nadel benutzt wird, um ein mantelartig um die Schultern geworfenes Stoffstück zusammenzuhalten, pflegt man an dem meist durchlöcherten Kopf der Nadel eine Schnur zu befestigen, mit der die in den Mantel eingesteckte Nadel an beiden Enden umschnürt wird. Ähnliche Umschnürungen der Nadel am Gewande müssen auch im Altertum vorgekommen sein, wie die auf alten Gewandnadeln vorkommenden Ösen[8]) oder angehängten Ringe[9]) vermuten lassen, und eben diese haben offenbar auf die Idee des Bügels geführt. Dies wird durch viele Fibeln bestätigt, die in der Structur noch alle Merkmale des Übergangstadiums aufweisen.

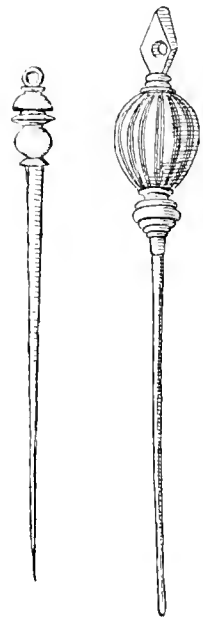

Fig. 51 und 52 Nadeln aus Lusoi. Wiederholt aus Jahreshefte IV Fig. 93 und 94.

Es kommen beispielsweise Exemplare vor, bei denen der Bügel etwas besonderes darstellt und erst in Vereinigung mit einer gewöhnlichen Stecknadel zur Fibel wird. Er ist besonders gegossen und zeigt an einem Ende eine Öse, an

ferner Daremberg-Saglio IV 1104.

[6]) Beispiele aus Corneto werden erwähnt: Notizie 1880 p. 80; 1893 p. 516; aus Bolsena Notizie 1885 p. 65; aus Montalto di Castro (Vulci) Notizie 1880 p. 250.

[7]) Erwähnenswert sind die Darstellungen der kahnförmigen Fibeln auf zwei unteritalischen Wandgemälden des dritten vorchristlichen Jahrhunderts abgebildet. Mon. ant. dei Lincei I 954 f. (aus Kyme), Mon. dell' inst. X tav. LV 1 (aus Capua). Sie dienen zur Nestelung der Mäntel.

[8]) Vgl. Exemplare aus Lusoi abg. Jahreshefte IV S. 54 Fig. 93—94 (oben Fig. 51, 52) und aus Cypern, Murray Excavations in Cyprus p. 19 Fig. 38 pl. VIII—IX.

[9]) So bei Murray a. a. O. p. 19 Fig. 38.

dem zweiten eine Hülse für die Nadel. In die Öse nun wird eine einfache Stecknadel eingeführt.[10]) Andere Fibeln sind wiederum dadurch entstanden, daß der Kopf der metallenen Nadel umgebogen und der Spitze angenähert worden ist, wobei dann die Anhakung auf verschiedene Weise geschehen konnte. Der Bügel ahmt noch meistens die gedrehte Schnur nach.[11]) (Fig. 53.)

Wo aber ist die erste eigentliche Fibel entstanden? Furtwängler[12]) behauptet, daß sie in der Zeit der dorischen Einwanderung von Norden importiert und in Griechenland nie ganz heimisch geworden sei. Weitgehende Schlüsse über eine keltische Beimischung in der griechischen Bevölkerung zog kürzlich Ridgeway[13]) aus der Ähnlichkeit der Hallstätter Cultur und namentlich der Fibeln mit der aus neuen Funden im Peloponnes erschlossenen achäodorischen Civilisation der nachmykenischen Periode. Solchen Annahmen gegenüber ist es wichtig festzustellen, daß gerade auf griechischem und italischem Boden die größte Varietät von Fibeln vorkommt, daß in Griechenland sich allerwärts fast alle Grundtypen nachweisen lassen, daß dagegen, je weiter wir nach dem Norden kommen und die größeren prähistorischen Sammlungen von Budapest, Wien, Prag, Dresden und Berlin mustern, uns eine desto geringere Zahl von Fibelformen, und zwar solche in einfacher Gestalt, entgegentritt, dafür aber in sonstigen zeitgenössischen Funden die älteren Stecknadeln vorherrschen. Diese Tatsache spricht beredt dafür, daß die Fibel in Südeuropa, wahrscheinlich in Griechenland selbst, entstanden und daß ihre Formen von da nach dem Westen und Norden sich verbreiteten.

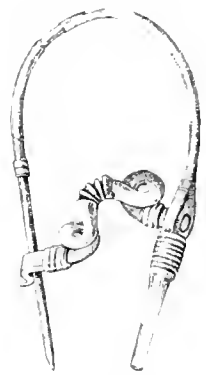

Fig. 53 Bronzefibel aus Italien im Wiener Hofmuseum.

Freilich läßt sich dieser Export nach dem Norden mit Sicherheit noch nicht erweisen, da bis jetzt in Griechenland nur in geringerer Anzahl sich Funde aus der Epoche der ersten Eisenzeit ergeben haben. Aber ein glücklicher, längst bekannter Fund wirft doch ein Licht auf die Handelswege und die sehr weite Einflußsphäre der griechischen Cultur gerade aus jener noch halbheroischen Zeit, in der die Griechen sich anschicken, in das geschichtliche Leben zu treten. In dem Vettersfelder Goldfund des Berliner Antiquariums,[14]) den Furtwängler für ein

[10]) Lindenschmit: Die Altertümer unserer heidn. Vorzeit I Heft VII Taf. 4, III Heft IX Taf. 3

[11]) Vgl. ein ähnliches Exemplar aus Bassano abg. Notizie 1894 p. 164, aus Bissone abg. Bull. di Paletn. It. XXIII Tav. III. 10.

[12]) Furtwängler, Die antiken Gemmen B. III 58.

[13]) Ridgeway, The early age of Greece Chapter IV.

[14]) Furtwängler, Der Goldfund von Vettersfelde Taf. II 1, S. 8.

ionisches Fabrikat des ausgehenden sechsten Jahrhunderts, ich glaube um ein Jahrhundert zu tief taxierte, findet sich ein wichtiger Gegenstand, den dieser geniale Forscher mangelhaft gedeutet hat. Es ist ein 17 Centimeter breites und hohes Goldblech, dessen Gestalt durch die angebrachte Ornamentik bedingt ist. „Vier Kreise umgeben einen kleineren in der Mitte. Das Centrum aller vier Kreise war durch ungefähr halbkugelförmige Buckeln aus dünnem Goldbleche geziert, die an eine Öse befestigt waren; nur zwei derselben sind erhalten, an Stelle der anderen drei sieht man nur das Loch für die durchgesteckte Öse." „Rings um das Centrum der vier größeren Kreise hat der Künstler laufende oder liegende wilde und zahme Tierfiguren, und zwar in Gruppen zu je zweien angebracht." Der Gegenstand hat durchs Feuer gelitten. Wie die erwähnten Löcher zeigen, bildete diese Zierplatte erst in Vereinigung mit einer festen Grundlage, die vom Feuer zerstört sein wird, den Gebrauchsgegenstand. Als solchen vermutete Furtwängler einen Brustschmuck, der auf dem Gewande oder vielleicht auf einem Panzer befestigt worden sei. Doch halten alle Analogien, die er dafür heranzieht, der Kritik nicht Stand.[15]) Es wäre merkwürdig, daß die Ränder der Zierplatte umgebogen sein sollten, um die Unterlage zu fassen. Dieser Umstand beweist vielmehr, daß das ganze Schmuckstück nicht größer und nicht kleiner war als die Goldplatte selbst. Ihre Form aber weist uns bestimmt in eine andere Gattung von Schmuckgegenständen.

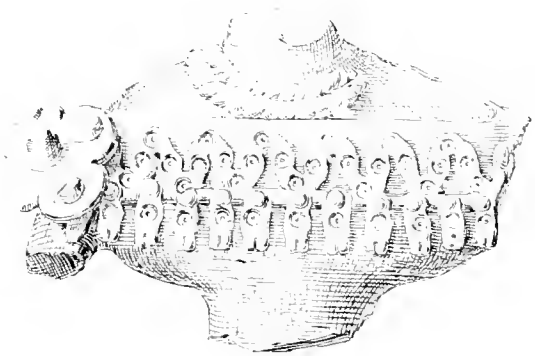

Fig. 54 Idol aus dem Heraion von Argos. Wiederholt aus Jahreshefte V Fig. 61.

Fig. 55 Fibel aus Lusoi. Wiederholt aus Jahreshefte IV Fig. 76.

An zwei altgriechischen Terracottastatuetten, von denen eine aus dem Heraion bei Argos[16]) (Fig. 54), die andere aus Tiryns stammt,[17]) ist eine Variante von Plattenfibeln dargestellt, die genau die Form der Vettersfelder Zierplatte aufweist. Sie

[15]) Furtwängler a. a. O. 31—32.

[16]) Jahreshefte V 209 Fig. 61.

[17]) Schliemann, Tiryns Tat. XXV c an der l. Schulter. Die Darstellung ist infolge der Bemalung unkenntlich.

zeigt vier zur Einheit verbundene Disken, in deren Mitte buckelartige Erhebungen vorkommen. Der Schluß, der sich aus dieser Analogie ergibt, wird noch zwingender, wenn wir uns die Formen der griechischen Plattenfibeln in ihrer Entwicklung vergegenwärtigen. Wie ich bereits früher dargelegt zu haben glaube und hier mit reicheren Materialbelegen wiederholen möchte, entsteht die älteste Plattenfibel dadurch, daß ein S-förmiges Gewinde von Draht verbunden wird mit einer bereits in spätmykenischer Periode erscheinenden Bogenfibelvariante mit plattgeschlagenem Bügel; dazu wird der Bügel durchlöchert[12]) (Fig. 55). Die Stelle der Spirale nimmt bald eine Platte ein, die, oft aus Knochen verfertigt und mit eingesetzten Bernsteinperlen geschmückt,[13]) die Form von zwei Disken zeigt (Fig. 56). Eine andere Variante

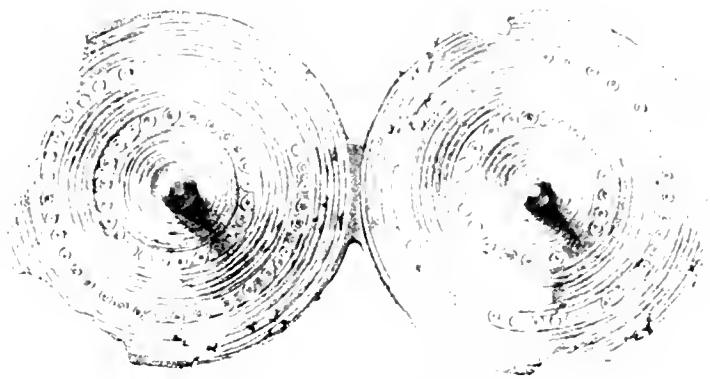

Fig. 56 Bronzefibel aus Sybaris.
Nach Notizie degli scavi 1888 tav. XIX fig. 8.

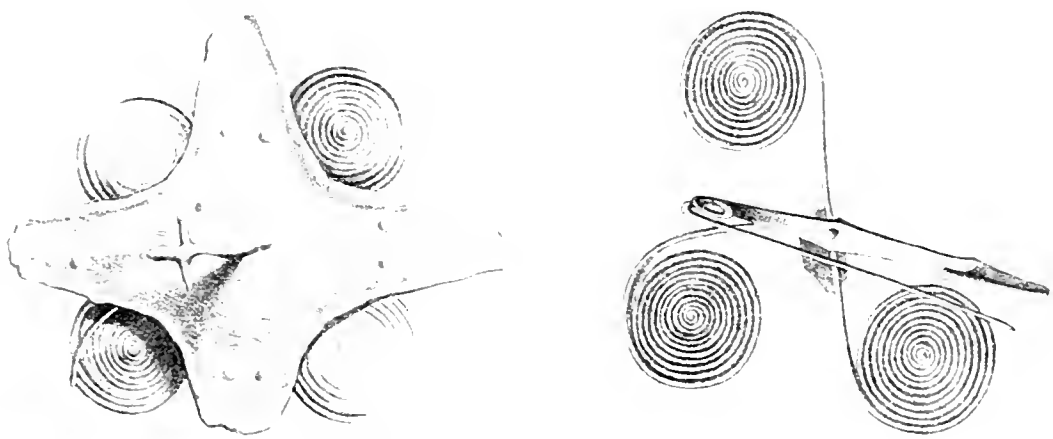

Fig. 57 und 58 Bronzefibeln aus Suessola.
Nach Notizie degli scavi 1878 tav. VI fig. 5 e 4.

[12]) S. Bronzefibel aus Lusoi abg. Jahreshefte IV 52 Fig. 76 und ein Exemplar aus Spezzano-Calabro in Unteritalien abg. Notizie 1902 p. 35. Ein goldenes Paar aus Ruvo wird beschrieben Notizie 1878 p. 378.

[13]) So ein Exemplar aus dem Heraiontunde im Nationalmuseum in Athen, eines im Berliner Anti-

entsteht (Fig. 57), wenn man zwei S-förmig gewundene Drähte kreuzweise zusammenschlägt und auf jene Fibel mit flachem Bügel auflegt.[20]) Eine abgeleitete Form zeigt am Bügel aufgesetzte Vierdiskenplatten, die wahrscheinlich gleichfalls aus verschiedenem Material hergestellt waren. Eine dritte Abart (Fig. 58) hat drei spiralförmig eingerollte und zusammengebundene Drähte auf den Bügel aufgesetzt[21]) und ihr entspricht eine neue Variante mit drei Disken.[22]) Etwas jüngere Terracottafigürchen zeigen, daß die griechische Plattenfibel, bei der nur die sicht-

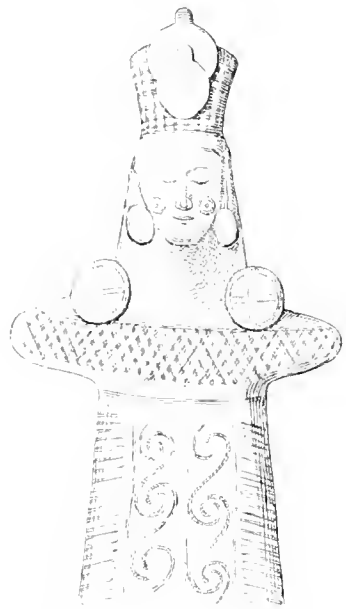

Fig. 59. Oberteil einer Terracottastatuette aus Böotien (Wien, Antikensamml. d. Allerh. Kaiserhauses).

Fig. 60
Oberteil eines tönernen Sitzbildes aus Tarent (Wien, Antikenkensamml. d. Allerh. Kaiserhauses).

bare Platte Verzierungen zuließ, verschiedene Gestalt annahm. Wir sehen quadrat- und rautenartige Formen, vielseitige, ferner rein elliptische oder elliptische mit halbkreisförmig ausgeschnittenen Seiten, endlich kreisrunde Spangen. (Fig. 59—61). Alle diese Formen sind an altgriechischen Terracotten festländischer Werkstätten[23])

quarium, dagegen aus Bronze ein Exemplar aus Sybaris abg. Notizie 1888 tav. XIX Fig. 8 (oben Fig. 56).

[20]) S. ein Exemplar aus Crichi nel Catanzarese abg. Bull. di Paletn. It. VIII tav. IV 2; ein gut erhaltenes Beispiel mit Bekleidung aus Suessola abg. Notizie 1878 tav. VI 5 (oben Fig. 57).

[21]) S. ein Exemplar aus Suessola abg. Notizie 1878 tav. VI 4 (oben Fig. 58).

[22]) S. eine Platte aus Elfenbein gefunden in der Nekropole von Syrakus abg. Notizie 1895 p. 173 Fig. 60.

[23]) Sie sind bis jetzt aus folgenden Ortschaften bekannt: Heraion bei Argos, Tiryns, Tegea (Gaz. arch. 1878 p. 44), Aegina, Athen, Böotien (abg.

aus der Zeit etwa 1100—500 v. Chr. sichtbar, aber vorderhand sind nur einige auf griechischem Boden in erhaltenen Exemplaren [1]) nachweisbar, während in Bosnien und anderen nördlicher gelegenen Ländern dergleichen öfters aufstoßen. Es kommen dort z. B. Plattenfibeln mit zwei,[25]) drei[26]) und vier[27]) Disken, ferner[28]) runde (Fig. 62) und elliptische mit eingezogenen Seiten,[29]) daneben aber auch einige neue Typen vor,[30]) für die auf griechischem Boden bisher zufällig kein Analogon existiert. Aus dem in die Augen springenden Zusammenhange dieser bosnischen Funde mit der zeitgenössischen griechischen Cultur dürfen wir schließen, daß auch jene neuen Formen nur Verkümmerungen griechischer Vorbilder sind, welch letztere gewiß einmal durch Ausgrabungen in Griechenland selbst auftauchen werden. Aus dem Ende dieser Entwicklung rühren schließlich die zoomorphen Plattenfibeln von Michałkow her, die einem im gräflich Dzieduszyeckischen Museum in Lemberg befindlichen Goldschatze angehören. Die eine (Fig. 63) zeigt ein auflauerndes Tier (vielleicht Wolf oder

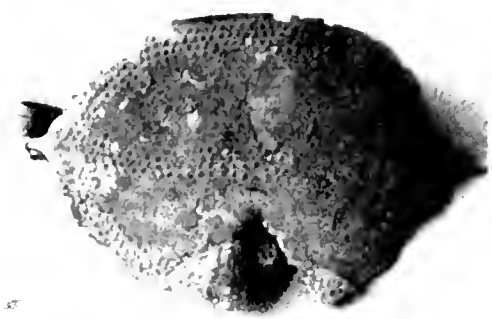

Fig. 61 Elliptische Fibel aus Terni (Rom, Museo Kircheriano).

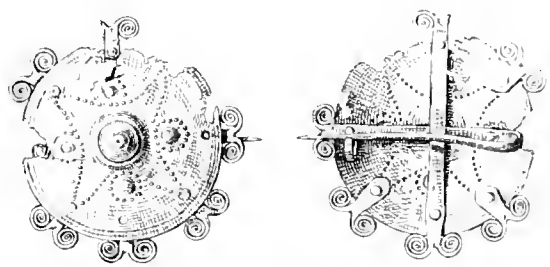

Fig. 62 Kreisrunde Fibel aus Hallstadt (Wien, naturhist. Hofmuseum).

Heuzey, Les figurines ant. du Louvre pl. 17, 4). Sizilien (Notizie 1895 p. 178, f. 76). Cyrenaïca (abg. Heuzey, Les figurines ant. du Louvre pl. 40, 1). Es sind meistens stehende oder sitzende primitive Brettidole.

[24]) Elliptische Plattenfibel aus Spezzano Calabro, Notizie 1902 p. 34 Fig. 3; eine quadratische aus Syrakus abg. Bull. di Paletn. v. XX pl. IV 11 p. 51—52. Eine elliptische aus Terni (jetzt im Museo Kircheriano) ist oben abgebildet (Fig. 61).

[25]) Glasnik 1889 S. 33 Abb. 24; S. 34 Abb. 29; 1890 S. 85 Abb. 44; 1894 S. 734; 1895 S. 559 Abb. 30; Wiss. Mitth. aus Bosnien I 82 Fig. 56, 57, 59; S. 132 Fig. 9; V 13 Fig. 39; VI 39. Fig. 9.

[26]) Glasnik 1897 S. 283 Abb. 3; 1898 S. 653 Abb. 46; 1902 Taf. XI 9; XIV 20—30; XXXI 17; Wiss. Mitth. aus Bosnien VI 103 Fig 154; VII 30 Fig. 36.

[27]) Glasnik 1890 S. 85 Abb. 45; Wiss. Mitth. aus Bosnien I 82 Fig. 58.

[28]) Glasnik 1892 S. 432 Abb. 55; 1902 Taf. XV 17, 18; XVIII 2, 2 a, XXXVIII 1, 1 a; Wiss. Mitth. aus Bosnien I 158 Fig. 67.

[29]) Glasnik 1892 S. 420 Abb. 42; 1895 S. 540 Abb. 18; Wiss. Mitth. aus Bosnien I 140 Fig. 52; V 13 Fig. 18.

[30]) Z. B. Exemplar mit sechs Disken s. Glasnik 1892 S. 309 Abb. 28; 1893 S. 734 Abb. 43; Wiss. Mitth. aus Bosnien I 142 Fig. 38; III 18 Fig. 50.

Hund), die andere (Fig. 64) ein scheu aufspringendes (Pferd) in einer der geometrischen Stilrichtung entsprechenden Verzerrung.

Die bosnischen Vierdiskenplatten, die auch im Hallstätter Culturkreis (Fig. 65, 66) erscheinen, können nun als frappantestes Analogon für die Vettersfelder Zierplatte angeführt werden. Wie jene, zeigen auch diese in jedem Diskus getriebene Kreise; die Disken sind in ähnlicher Weise wie bei jener durchlöchert; ein Loch befindet sich ebenfalls in der Mitte des ganzen Gebildes. Beispiele sowohl dieser Form als auch anderer Varianten[31]) des Typus zeigen, daß diese Löcher für aufgesetzte Zierden bestimmt waren, wie sie auch auf der Vettersfelder Zierplatte vorkommen.



Fig. 63 Goldfibel aus Michalkow.

Aus dem vorgeführten Material ergibt sich also mit Sicherheit, daß diese Platte nur die goldene Verkleidung einer wahrscheinlich aus vergänglichem Material — etwa Knochen — gemachten Plattenfibel bildet. Die bronzenen mit getriebenen Goldplättchen bekleideten etruskischen Fibeln der gleichen Epoche können uns über die Art der Technik erwünschten Aufschluß geben.[32]) Die zur Decoration der Kreise angewendeten Tiermotive, verglichen mit den Michalkower Tierfiguren — es sind dies gleichfalls sowohl wilde wie zahme Tiere — lassen vermuten, daß auch auf griechischem Boden solche zoomorphe Plattenfibeln vorhanden waren, in einer Fülle von Ausgestaltungen, die wir auf Grund des evidenten Dranges nach Varietät gegenwärtig nur zu ahnen vermögen.

Fig. 64 Goldfibel aus Michalkow.

Wie verhält sich nun die von Homer so anschaulich beschriebene Fibel des Odysseus zu diesem Kreise? Um einem möglichen Irrtum vorzubeugen, muß ich

[31]) Vgl. die Profilansicht einer bronzenen Plattenfibel mit zwei Disken aus Bosnien (Glasnik 1894 S. 734; Wiss. Mitth. aus Bosnien IV 13 Fig. 27).

[32]) Milani, Studi e materiali I 239—265.

zuvor noch eine andere parallele Entwicklung in Betracht ziehen. Die zweite Hauptklasse der griechischen Fibeln bilden die Bogenfibeln.

Auch dieser Grundtypus weist in derselben Epoche einen sehr großen Reichtum auf. Dem Bügel, der im Bogen lief, wurde die verschiedenste Gestalt gegeben, bevor er die Nadelspitze berührte, zunächst in der Form des Drahtbügels selbst. Bald wurde der Drahtbügel mit bunten Perlen garniert, und indem diese die Structur der Fibel bestimmten, ergaben sich mannigfaltig neue Varianten. So hat sich durch die Aufnahme einer bauchigen halbmondartigen Perle die charakteristische Form der getriebenen metallenen Kahnfibel herausgebildet. Man

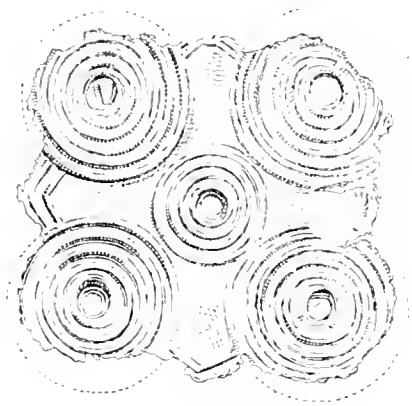

Fig. 65
Bronzeplatte von einer Fibel aus Salberg (Wien, naturhist. Hofmuseum).

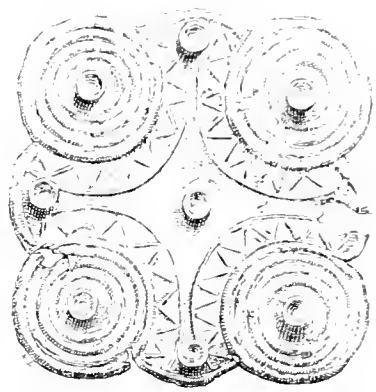

Fig. 66 Bronzeplatte einer Fibel aus der Byčiskalahöhle in Mähren (Wien, naturhist. Hofmuseum).

kann nun beobachten, wie diese Mannigfaltigkeit zu demselben Resultat führte, nämlich, daß man jene geometrisch toten Formen aufgab und durch die Einführung der Tierfigur in den Bügel eine höhere Entwicklung der ganzen Schmuckform anbahnte und begründete. Als Vorläufer derselben dürfen jene Kahnfibeln gelten, deren Rücken mit Tierköpfen[33]) und kleinen Vögeln[34]) geschmückt sind. Die zoomorphe Bogenfibel erscheint schon sehr früh auf griechischem Boden. Ein etwa dem ausgehenden achten Jahrhundert v. Chr. angehöriges Beispiel mit Pferdemotiv[35]) ist in der Nekropole von Syrakus gefunden worden. In derselben

[33]) Bogenfibel mit Stierköpfen aus Koban. Kondakof-Tolstoi-Reinach, Antiquités de la Russie merid. 1891 p. 457 Fig. 398.

[34]) So z. B. an einer Bogenfibel aus Kamiros (abg. Daremberg-Sagho IV p. 1105 f. 2980) und einer aus Suessola (abg. Notizie 1878 tav. VI 6; vgl. Perrot-Chipiez VII p. 252 f. 120.

[35]) Notizie 1895 p. 175 Fig. 73 und Bull. di Paletn. It. XXII p. 35 Fig. 9 (zusammengefunden sind geometrische und protokorinthische Vasen).

Epoche taucht sie in Kampanien[36]) und Etrurien[37]) auf; sie ist ferner in Mittel-[38]) und Norditalien[39]) und im Hallstätter Culturkreis[40]) (Fig. 67) ebenfalls nachweisbar. Gleichzeitig kommt sie in Osteuropa im kaukasischen Kobangebiete[41]) vor. An verschiedenen Gegenden Italiens gefundene Exemplare, die teils noch der älteren sogenannten geometrischen Kunstrichtung angehören, teils schon der Zeit, in der in Etrurien gräkophönikische Einflüsse zur Geltung kamen, belehren uns, daß dieser Typus sich besonderer Beliebtheit erfreute. Im Einklang noch mit der älteren geometrischen Weise stehen z. B. solche Exemplare, deren Bügel durch Gruppen von nebeneinander gestellten Tieren,[42]) einem Mann zu Pferde,[43]) oder Gruppen von bewaffneten Kriegern zu Pferde gebildet werden[44]) (Fig. 68); mit einer jüngeren Phase stimmen dagegen jene Fibeln überein, bei denen den Bügel eine Sphinxfigur[45]) oder der Löwe[46]) ausmacht.

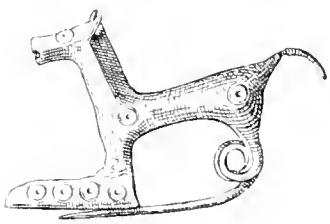

Fig. 67
Bronzefibel aus Hallstadt.
(Wien, naturhist. Hofmuseum).



Fig. 68 Bronzefibel aus Este
Wiederholt aus Jahreshefte I
Fig. 12.

Diese gleichartigen Endformen der Entwicklung, welche beide Hauptgattungen antiker Fibeln ergaben, müssen wir vor Augen haben, indem wir uns zur Erklärung der Homerstelle wenden.

Die Fibel des Odysseus war mit einer Gruppe geschmückt, welche einen Hund darstellte, der zwischen den Vorderpfoten ein zappelndes Hirschkalb hielt und würgte. Zu diesem bereits dramatischen Motiv des Tierkampfes können viele

[36]) Ein Beispiel aus Suessola, Notizie 1878 tav. IV 9 p. 107.

[37]) Ein Exemplar aus Corneto erwähnt Notizie 1892 p. 41, ein Beispiel Mon. dell' inst. X tav. Xb, 10, vgl. Ann. 1874 p. 259.

[38]) Ein Beispiel aus Tolentino, Bull. di Paletn. It. VI tav. IX 10.

[39]) Ein Beispiel aus Novillara, Monum. dei Lincei V t. XIV p. 265, ein anderes Notizie 1892 p. 17; aus Benevennti, Monum. dei Lincei X p. 23 f. 12, Bull. di Paletn. It. VI t. V 4; aus Este, Notizie 1900 p. 155 f. 1.

[40]) E. v. Sacken, Das Grabfeld von Hallstatt Taf. XV 4—7.

[41]) Chantre, Recherches II pl. XIII 4.

[42]) Monum. dei Lincei VII tav. I Fig. 14 p. 16, aus Este.

[43]) Monum. dei Lincei IX 155 Fig. 12, aus Petona.

[44]) Jahreshefte I 12 Fig. 12 aus Este.

[45]) Ein goldenes Beispiel aus Vetulonia, Notizie 1894 p. 343 Fig. 9; Bull. di Paletn. Ital. XXVII 167 Fig. 2; ein anderes Exemplar, Milani, Studi e materiali I 256 Fig. 24.

[46]) Ein goldenes Exemplar aus Südrußland, Reinach, Ant. du Bosph. cimm. pl. XXIV 1; ein Exemplar mit dem Motiv eines geflügelten Löwen (Museo naz. in Neapel), Daremberg-Saglio IV 1110 Fig. 3023.

passende Analoga aus verschiedensten altgriechischen Denkmälern aus dem achten bis sechsten Jahrhundert v. Chr. angeführt worden.[47]) Der charakteristische Umstand, daß hier kein Löwe oder Panther erscheint sondern ein Hund, der in dieser Epoche den Mann im Krieg[48]) wie auf der Jagd begleitet, bringt dieses Product der dichterischen Phantasie in Einklang mit jener älteren Entwicklungsphase der festländisch griechischen Kunst, in der die Künstler, von den orientalischen Einflüssen noch unberührt, ihre Aufmerksamkeit zunächst dem Mitmenschen und dem kleinen Kreise von Haustieren zuwandten. Was den Typus betrifft, so stehen wir nur vor der Wahl, ob der epische Dichter eine Plattenfibel oder eine Bogenfibel meinte, und dann, ob die Darstellung im getriebenen Relief oder in Rundsculptur ausgeführt war. Das zusammengestellte Material scheint entschieden für die zweite Annahme zu sprechen. Dazu kommt noch eine Eigentümlichkeit der Perone in Betracht, die dieses Urteil bestätigt. Der Dichter erzählt, daß sie mit doppelten Röhren versehen war, und die antiken Scholiasten[49]) erklären ganz richtig, daß damit die doppelten Verschlußhülsen gemeint sind, in denen die Nadelspitzen geborgen waren. Es zeigt sich nun, daß gerade unter den Bogenfibeln der gleichen Epoche eine solche Verdoppelung der Nadelscheiden und somit auch der Nadeln selbst sich nachweisen läßt.[50]) Sie hatte nur den Zweck, dem Schmuckobject, das manchmal große Dimensionen annahm, Festigkeit zu verleihen. Ein großes, reich in Rundsculptur[51]) ausgeführtes Exemplar dürfte nun auch die Fibel des Odysseus gewesen sein und die Menge von Tierfüßen mag dem Juwelier gute Gelegenheit zu organischer Verwendung der beiden Nadeln gegeben haben.

Durch diese Vorführung der wichtigsten griechischen Typen[52]) wird es auch erklärlich, warum den Fibeln bei Homer das Beiwort γναμπτή (gekrümmt) zukommt und warum ein ähnliches Epitheton ἐύγναμπτος (wohl gekrümmt) besonders für die κληῖς σ 294 der Fibel — für den zur Aufnahme der Nadelspitzen bestimmten

[47]) Erwähnenswert ist ein Bronzebeil aus Koban, dessen Krönung ein von zwei Hunden angefallener Hirsch ausmacht (Kondakof-Tolstoi-Reinach, Antiquités de la Russie merid. Paris 1891 p. 150 Fig. 102). Für die Composition der Gruppe vgl. die Reliefs eines Frieses aus Xanthos, Brunn-Bruckmann Taf. 104, 2 (ein Reh von einem Löwen angefallen).

[48]) Krieger zu Pferde mit Hunden auf klazomenischen Sarkophagen, Murray, Terracotta Sarkophagi pl. VI.

[49]) Helbig, Das hom. Epos[2] 278—279.

[50]) Ein Exemplar aus Vulci, Daremberg-Saglio Dict. IV 1106 Fig. 5995, eines aus Bosnien, Glasnik 1891 S. 160 Abb. 7.

[51]) Dies kann auch durch die Bezeichnung der Fibel als ἄγαλμα ε 259 angedeutet sein. Das von Helbig citierte etruskische Schmuckstück kommt nicht in Betracht, weil es nicht zu den Fibeln gehört.

[52]) Ein gewissermaßen bereits jüngeres, secundäres Gebilde stellt der nur für Griechenland und das angrenzende Mitteleuropa charakteristische Fibeltypus mit großer profilierter Fußplatte dar, deren Gestaltung sich manchmal mit den Formen der Plattenfibeln berührt (vgl. Daremberg-Saglio II 2 p. 1105 Fig. 2082; Perrot-Chipiez VII p. 251 f. 117; p. 253—259).

Haken oder Kanal — gebraucht wird. Wie erhaltene Exemplare zeigen, gab es auch Fibeln mit wenig festen κλῃῖδες. Bei vielen ist der Bügel und die Nadel besonders gegossen und dann erst vermittels der Lötung miteinander verbunden. Daß sie oft in Brüche gingen und daß jede Person von Stande mehrere Exemplare besaß, ist dabei selbstverständlich. Wir dürfen uns daher meines Erachtens nicht wundern und zu gesuchten Erklärungen greifen, wenn Penelope von dem Freier Antinoos einen Peplos mit 12 Fibeln zum Geschenk bekommt σ 292. Brauchte sie doch nicht alle auf einmal an einem Gewande anzubringen. Daß sie in solcher Zahl auf der Seite des Schlitzes getragen werden, wie Studniczka[53]) annahm, erweisen die Denkmäler nicht. Es hielt ja auch ein breiter Gürtel den Peplos eng am Körper zusammen und die Ränder waren breit aufeinander gelegt, so daß an der offenen Seite des Peplos meist nur ein verzierter Saum zum Vorschein kam.

Als ein Symbol der Frauensitte und des Frauenlebens wurde die Perone in dieser Zeit wie der Peplos selbst Göttinnen geweiht,[54]) in deren Schutz sich die Frauen mit ihren Wünschen und Bedürfnissen stellten. Sie war ihnen unter Umständen, wie die bekannte Herodoteische Erzählung von Aigina zeigt, zugleich eine tückische Waffe, deren Gebrauch ihnen die bedrohten Männer durch Staatsverordnungen[55]) untersagten. Aus mythischen Zeiten fehlte es gewiß nicht an weiteren Beispielen, wie das von der Blendung des Oidipus, der Blendung des Polymestor durch die Troerinnen.[56]) Für den Mann war die Perone ein Prunkstück, das je höher er stand desto kostbarer werden mußte, um als Zeugnis seines Reichtums zu dienen,[57]) ein Zug irrtümlich naiven Geschmacks, der in vollem Gegensatz zu späterer griechischer Sitte steht.

In unmittelbarem Zusammenhang mit den Gewandnadeln stehen nach dem Zeugnis der behandelten Terracotten mehrere Brustketten. Sie hängen vorne an der Büste des Körpers über den Gewandüberschlag herab und ihre Enden verschwinden unter den dargestellten Sicherheitsnadeln. Die Françoisvase[58]) zeigt.

[53]) Studniczka, Beiträge zur Geschichte der altgriechischen Tracht 96; Helbig, Das hom. Epos² 204. An dem Peplos der Athena des dort angeführten korinthischen Pinax ist nur die geometrische, bunte Musterung sichtbar, die keineswegs als eine „Reminiscenz der Darstellungen solcher mit vielen Heftnadeln geschlossener Schlitze" gelten kann.

[54]) So der Damia und Auxesia in Oia auf Aegina s. Herodot V 88 vgl. Furtwänglers Mittheilung (Berl. ph. Wchschr. 1901 S. 1005) über die gefundene Inventarliste, in der eine große Zahl von Gewandnadeln figuriert.

[55]) So in Athen in der Zeit um 600 v. Ch., Herodot V 88.

[56]) Helbig, Das hom. Epos² 276.

[57]) τ 209 τὸ δὲ θαυμάζεσκον ἅπαντες.

[58]) Furtwängler-Reichhold, Griech. Vasenm. Taf. 1 und 2 (eine der Moiren), Taf. 13 (Atalante); Murray-Smith-Walters, Excavations in Cyprus 20 Fig. 30.

daß diese Ketten an den Ringen der Gewandnadeln angehängt waren. Anderseits belehren uns wiederum die Gräberfunde über die Art, wie sie an den Fibeln befestigt wurden. Es kommen nämlich oft in den Gräbern dieser Epoche Bogenfibeln vor, an deren Nadeln ein oder mehrere Ringe,[59]) auch Spiralen[60]) hängen. Die letzten sind manchmal noch mit kleinem Hängewerk belastet.[61]) Diese Ringe haben nun wahrscheinlich die Befestigung der Brustketten am Gewand vermittelt.

Die Erkenntnis dieser Gebrauchsart ist von Wichtigkeit für die Erklärung der rätselhaften, schon in der Ilias vorkommenden Helikes und Kalykes. Sie sind dort Σ 401 mit den Peronen und Schmuckketten (ὄρμοι) genannt und werden noch einmal in dem Hymnus auf Aphrodite offenbar nach der Ilias zusammen mit dem Peplos, mit Peronen und Ketten erwähnt (Hymn. hom. IV 80 f., 102 f.). Der Zusammenhang der Stellen weist darauf hin, daß alle drei Schmuckarten wahrscheinlich einem Brustschmuck dienten, der an dem Peplos angebracht war. Die ὄρμοι sind dann die Brustketten, die Helikes und Kalykes die freien Anhängsel, die, wenn sie nicht größere Anhängsel der Brustketten waren, an der Nadel der Fibel angebracht werden konnten. Für die Helikes paßt dann vorzüglich ein Anhängsel der festländisch altgriechischen Kunst,[62]) das die Form eines gebogenen Drahtes hat, dessen Enden schneckenartig eingerollt sind. Wie die Kalykes aussahen, mögen viele Anhängsel illustrieren, deren Formen vegetabile Motive[63]) darstellen. Die Funde lehren, daß beide Formen von Anhängseln freie Gebilde gewesen sind, die verschiedene Größe annehmen konnten und noch in historischer Zeit an verschiedensten Schmuckgattungen Verwendung fanden. Daher ist wohl auch erklärlich, warum die antiken Scholiasten des Homer unter den Helikes und Kalykes so verschiedene Schmuckgattungen vermutet haben.[64])

In Bezug auf Tracht und Schmuck scheint also die homerische Cultur im Gegensatz zu der früheren mykenischen zu stehen und in großer Verwandtschaft

[59]) Eine silberne Fibel aus Cypern, Murray Excavations in Cyprus pl. XIV 30; eine bronzene aus der sizilischen Nekropole auf dem Berge Finocchito bei Noto, Bull. di Paletn. XXIII tav. VII 6, 17; bronzene Exemplare aus Volterra, von denen eines den Rest einer anhängenden Kette aufweist, Mon. ant dei Lincei VIII 151—152 Fig. 18; eine bronzene Fibel mit Reifen und Kette aus Oppeano nel Veronese, Bull. di Paletn. IV tav. VII 2; Fibel mit Kette aus der Nekropole von Tolentino, Bull. di Paletn. IV tav. IX 20.

[60]) Ein bronzenes Exemplar aus Capodimonte, Notizie 1894 p. 129.

[61]) S. Bronzefibel aus Norditalien, Bull. di Paletn. It. VI tav. V 1.

[62]) S. meine Arbeit über den Ohrschmuck der Griechen (Abhandlungen des archäol.-epigraphischen Seminars XIV) 13 A. 1.

[63]) Sie kommen bereits in mykenischer Epoche vor: s. ein goldenes Anhängsel aus Cypern abg. Murray-Walters-Smith Exc. in Cyprus p. 18 Fig. 55. Doch besonders beliebt waren sie in Griechenland im 7. und 6. Jahrh. v. Ch. In dieser Zeit sind sie an den weiblichen Terracottastatuetten dargestellt, vgl. z. B. das Anhängsel der Halskette des Sitzbildes von Tanagra abg. Heuzey Les figurines antiques du Louvre pl. 17, 2.

[64]) Helbig, Das hom. Epos[2] 279—282.

mit der Cultur der nordwestlichen Teile der Balkanhalbinsel und angrenzender Teile von Mitteleuropa. Dies erscheint begreiflich, da in diesen Regionen gewiß die Ursitze jener Völkerschaften waren, die an den Völkerwanderungen teilnahmen und den Peloponnes besetzten. Was die festländischen Griechen mit den nördlich von ihnen wohnenden Völkerschaften infolge des früheren Nebeneinanderseins gemeinsam gehabt hatten, behielten sie fast bis zum Ende des sechsten Jahrhunderts durch den regen commerziellen Verkehr, der in dieser frühen Zeit von Korinth und Sikyon den Weg längs der epirotischen und dalmatinischen Küste nahm.

Wien, December 1902. KARL HADACZEK

Οἰνοποσιάρχης.

Oinoposiarchen, Vereinstrinkwarte, wie sie unter wechselnder Benennung auch anderwärts bezeugt sind, finden sich zweimal auf bithynischen Inschriften: Bull. de corr. hell. XXIV 386 n. 41; 407 n. 90/91. Ein weiteres Beispiel dieser augenscheinlich local bithynischen Titulatur verbirgt sich in einer Inschrift aus Nikomedia (Izvestja russ. arch. inst. Konstant. II 130):

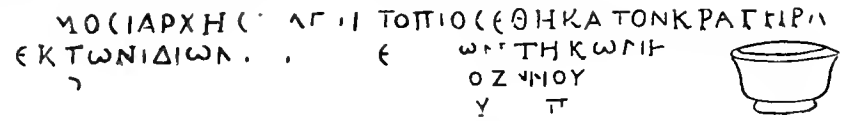

Δη]μοσιάρχης . . . . . Ὅπιος ἔθηκα τὸν κρατῆρα | ἐκ τῶν ἰδίων . . . . . τῇ κώμ(ῃ).

So die Herausgeber. Einer Kritik des unmöglichen δημοσιάρχης bedarf es nicht angesichts des im Wortlaute und Bilde gesicherten Gegenstandes der Weihung, eines Kraters, der in offenkundigem Bezuge zur Person des Weihenden steht; ein κρατηρία[ρχ]ος ist für Apollonia Pontica beglaubigt (Dumont-Homolle, Mél. d'archéol. 457 n. 111[d]; Ziebarth, Vereinsw. 56); die entsprechende Würde bekleidet hier der οἰνοπ]οσιάρχης, wie mit leichter Correctur des unsicheren Buchstabenrestes zu Beginn Z. 1 — in der Copie des kleinasiatischen Schedenapparates fehlt er überhaupt — fraglos zu ergänzen ist. Der Name des Weihenden ist aller sonstigen Analogie nach vor dem Titel zu suchen; damit entfällt der singuläre Ὅπιος. Was dafür einzusetzen sei, weiß ich nicht; ἐν]τόπιος hilft nicht weiter. Nach ἰδίων fehlt der Name einer anscheinend bisher nicht bekannten Kome (Ath. Mitth. XII 172). — οἰνοπόσιον ist verkannt auf einer anderen bithynischen Inschrift Izvestja II 112: Die Stifter eines Altars geben ΟΙΝΟΓ|ΟΣΙΝ ΚΕ ΓΥΜΝΑ|ΣΙΑΡΧΙΑΝ ΚΩΜ|Η ΤΕΝΒΩΝ, wo nicht mit den Herausgebern an οἰνόγοσιν = οἰνογεῦσιν zu denken, sondern οἰνοπόσιν mit vulgärer Verschleifung zu lesen ist. γυμνασ]ιάρχης neben οἰνοποσιάρχης zu ergänzen Bull. de corr. hell. XXIV 407. J. Z.

Altäre mit Grubenkammern.

Vorliegende Arbeit ist ausgegangen von einer Prüfung der bekannten archaischen Reliefs aus Thasos im Louvre. Ihre tektonischen Formen, erläutert durch Inschriften und Reliefcomposition, führten allein zu dem Schlusse, daß die Platten nur von einem großen Altar mit wirklicher Tür in der einen, als Gegenstück der Blendtür an der anderen Seite, herrühren können. Erst später fanden sich ausdrückliche Zeugnisse, literarische, bildliche und architektonische, für das Bestehen ähnlicher Altäre an verschiedenen Orten und aus verschiedenen Zeiten hinzu. So wurde der kleine Fund auch in einer Sitzung des deutschen Institutes in Rom vorgetragen.[1] Die schriftliche Darlegung nimmt besser den umgekehrten Weg. Daß sie von Vollständigkeit weit entfernt geblieben ist, bezweifle ich nicht.

I. Grundlegende Zeugnisse.

1. Das Hyakinthosgrab in Amyklai.

Wie die von Tsuntas entdeckten Grundmauern, obschon leider unvollständig freigelegt und veröffentlicht, erkennen lassen, umschloß der marmorne Thronbau des Bathykles in halbelliptischer Form das nahezu quadratische, rund 6^{m} breite Bathron des — natürlich auf diesem, nicht auf dem Throne stehenden — Apollonkolosses[2]: τοῦ δὲ ἀγάλματος τὸ ῥάθρον παρέχεται μὲν ῥωμοῦ σχῆμα, τεθάφθαι δὲ τὸν Ὑάκινθον λέγουσιν ἐν αὐτῷ. καὶ Ὑακινθίοις πρὸ τῆς τοῦ Ἀπόλλωνος θυσίας ἐς τοῦτον Ὑακίνθῳ τὸν ῥωμὸν διὰ θύρας χαλκῆς ἐναγίζουσιν· ἐν ἀριστερᾷ δέ ἐστιν ἡ θύρα τοῦ ῥωμοῦ· ἐπείργασται δὲ τῷ ῥωμῷ τοῦτο μὲν ἄγαλμα Βίριδος, τοῦτο δὲ Ἀμφιτρίτης καὶ Ποσειδῶνος u. s. f.[3] Nach der Fassung dieser Eingangsworte der Beschreibung (τοῦτο μέν τοῦτο δέ) war der rings um das ganze Postament laufende Reliefschmuck auf der linken Seite, das heißt zur Rechten des Cultbildes, von einer Bronzetür unterbrochen.[4]

[1] Röm. Mitth. XVI 1901 S. 96. Ausführlicher berichtet hat über den Vortrag Mariani in der Rivista di storia ital. XIX 1902 S. 159 und ich selbst bei O. Kaemmel, Neue Entdeckungen auf dem Forum Romanum, Grenzboten Heft 19 vom 8. Mai 1902.

[2] Ἐφημ. ἀρχ. 1892 p. 153; die Grundrißskizze unvollständig wiederholt bei Furtwängler, Meisterwerke 693. Die dort vorgetragenen Deutungen dieses Fundes und der Beschreibung des Pausanias haben Schritt für Schritt berichtigt W. Reichel, Vorhellen. Gotterculte 88 ff.; C. Robert, Bathykles in Pauly-Wissowa III 125 ff.; schließlich Hitzig und Blümner in ihrem Pausaniascommentar I 2 S. 813 f.; 828 f., dessen Darlegung im wesentlichen meiner Meinung entspricht. Die letzte Besprechung, Homolle im Bull. de corr. hell. XXIV 1900 S. 431 ff., scheint mir in Betreff des Altars irre zu gehen.

[3] Paus. 3, 19, 3.

[4] So wesentlich richtig Frendelenburg im Bull.

Sie diente dazu, dem in der Tiefe ruhend gedachten Erddämon Hyakinthos[5]) seinen Anteil an den ἐναγίσματα zuzuführen. Worin er bestand, lehrt der anderweitig bekannte Ritus dieses chthonischen Opfers.[6]) Aus der durchschnittenen (ἐντέμνειν) Kehle des Tieres ließ man erst das Blut, meist durch eine ῥόφρος, in die Erde fließen, worauf der „geschächtete" Cadaver im Ganzen verbrannt ward.[7]) Demgemäß beschreibt Pausanias das Opfer am Heroon des Xanthippos im phokischen Tronis: τὸ μὲν αἷμα ὅι' ὀπῆς ἐσχέουσιν ἐς τὸν τάφον τὰ δὲ κρέα ταύτῃ σφίσιν ἀναλοῦν καθέστηκεν.[8]) In Amyklai kann ebenso in der Basis des kostbaren Apollonidols nur das Blut hinabgeleitet, nicht auch die Verbrennung vollzogen worden sein. Letzteres geschah vielmehr draußen an der entsprechenden, südöstlichen Außenseite des Thronbaus, wo sich noch Opferschutt mit Resten von Schafen und

Fig. 69 Unterbau eines Grabdenkmals in Sidyma, Lykien.

Rindern, den im Heroencultus gebräuchlichsten Tieren,[9]) vorgefunden hat.[10]) Für jenen Zweck aber braucht die Pforte keineswegs so hoch zu sein, um Menschen den Eintritt in das Innere zu gestatten.[11]) Ja es ist eher unwahrscheinlich, sowohl nach der Ausdrucksweise des Pausanias, als auch weil nach dem archaischen, noch von Phidias für Parthenos und Zeus befolgten Brauche[12]) der diese beiden Götterbilder nur wenig überragende Koloß[13]) schwerlich einen mehr als mannshohen Sockel gehabt haben dürfte.

d. inst. 1871 p. 125; die abweichenden Ansichten bei Hitzig und Blümner 831 ff., Homolle a. a. O. S. 433. 440.

[5]) Rohde, Psyche[2] I 137 ff.

[6]) Stengel in I. v. Müllers Handb. d. kl. Altert.[2] V 3 S. 127. 132.

[7]) Philostrat, Heroikos 14 p. 742, verglichen mit Odyssee 10 v. 517 ff.; 531 ff.; 11 v. 23 ff.; 44 ff., wonach die Darstellung Polygnots richtig erklärt ist von R. Schöne im Jahrbuch VIII 1893 S. 200. Eine Parodie des Vorganges bei Aristophanes, Lys. 195. Mehr bei Stengel a. a. O.

[8]) Paus. 10, 4, 10.

[9]) Stengel a. a. O. S. 127.

[10]) Tsuntas a. a. O. S. 11. 16 f. Die S. 17 auftauchenden Zweifel in Betreff der Stelle der von Pausanias erwähnten Tür erledigen sich durch das oben Ausgeführte.

[11]) Wie schon Robert a. a. O. S. 134 und Homolle a. a. O. (oben Anm. 2) S. 433 f. bemerkten.

[12]) Bulle, Griech. Statuenbasen, Habilitationsschrift München 1898 S. 8 ff. 28.

[13]) Hitzig und Blümners Pausaniasausgabe I 2 S. 830.

Das gewonnene Bild läßt es wirklich natürlich erscheinen, wenn das Bathron als Grabdenkmal des Hyakinthos galt. Dies zu veranschaulichen diene hier, als ein Beispiel von vielen, der Unterbau eines solchen Bauwerkes in Sidyma[14]) (Fig. 69). Ob das amyklaeische Denkmal in der Tat über einem alten, nach den Kleinfunden seines Bezirkes bis in mykenische Zeit hinaufzurückenden Grab errichtet war,[15]) mag bei der offenbar unvollständig gebliebenen Erforschung des Platzes als offene Frage gelten, für deren Bejahung es indes kein günstiges Vorurteil erwecken kann, daß gerade ein Beobachter wie Tsuntas bei der Ausgrabung nicht auf diesen Gedanken verfiel. Wie dem aber auch sein mag, Pausanias erkannte, schwerlich auf eigene Verantwortung, in dem Bau, trotz seiner Function als Sockel, bestimmt einen Altar, offenbar eben wegen der Einrichtung für das Blutopfer. Schon hieraus wäre zu folgern, daß es mehr Altäre dieser Art gab, die sich, um es kurz zu sagen, zu den bekannten Opfergruben ähnlich verhielten, wie das Kammergrab zum Schachtgrabe. Literarische Belege von einiger Deutlichkeit vermag ich dafür nicht beizubringen, wohl aber bildliche Darstellungen.

2. Abbildungen von Altären mit Türen.

Als cultgeschichtlich besonders wertvolle Beispiele würden den Vortritt beanspruchen die auf samothrakischen Reliefs[16]) und vollständiger auf Münzen von Kyzikos (Fig. 70[17]) wiedergegebenen Rundbauten, wenn nur deren alte Deutung als Altäre[18]) zu Recht bestände. Doch sprechen die statuarischen Akroterien sowie die gewiß monumental zu denkenden Fackeln mit Schlangen[19]) vielmehr für größere Bauwerke,[20]) was der Vergleich mit den Münzbildern der Ara Pacis bestätigen mag.[21])

Dagegen sind Türaltäre durch aufgesetzten Rost[22]) oder brennendes Feuer

[14]) Benndorf und Niemann, Reisen in südwestl. Kleinasien I 56 und 79. Auch an die Hyposorien der lykischen Sarkophage (ebenda S. 101) und die Turmkammern vom Typus des Harpyiendenkmals S. 108 f. und Jahreshefte III 101) sei erinnert.

[15]) Wie Reichel a. a. O. bestimmt annehmen zu dürfen glaubte.

[16]) Conze, Hauser, Benndorf, Archäol. Unters. auf Samothrake II 113; O. Rubensohn, Mysterienheiligtümer 158 ff. Abb. S. 163, 166; vgl. S. 227; O. Kern in den Athen. Mitth. XVIII 1893 S. 356 f.

[17]) Unsere Fig. 70 nach Abdruck eines Wiener Exemplars, der Kubitschek verdankt wird, gleich den Vorlagen zu Fig. 71—74. Vgl. Rubensohn a. a. O. S. 169; Kern a. a. O. S. 357; Catal. of gr. coins in the Brit. Mus. Mysia (Wroth) Taf. 11, 7. 42 S. 184.

[18]) So nach Mionnet auch Donaldson, Architectura numismatica n. 42 S. 153.

[19]) Vgl. Theophrasts Charaktere her. v. d. philol. Gesellschaft zu Leipzig p. 24.

[20]) So nach Niemann auch Rubensohn a. a. O. S. 176, obwohl nicht ganz ohne Schwanken.

[21]) Kubitschek im vorigen Jahrgang Taf. 3 S. 157. Petersen, Ara Pacis 194 ff.

[22]) Hierüber eingehend Reisch's trefflichem Artikel ‚Altar' in Pauly-Wissowa I 1677.

sicher gekennzeichnet auf einer Reihe von Kupferstücken der Kaiserzeit, deren Widmung an neu consecrierte Divi, in den mir bekannten Exemplaren Augustus (Fig. 71[23]), Vespasian[24]) und Faustina die Mutter (Fig. 72—74[25]), auch hier

Fig. 70 Münze von Kyzikos.

Fig. 71 Münze des Divus Augustus.

Fig. 72

Fig. 73

Fig. 74

Fig. 72—74 Münzen der älteren Faustina.

den für Amyklai bezeugten chthonischen Sinn der Form gewährleistet. Daß sich mit ihm schon dort der Glaube an die Aufnahme des Verstorbenen in den Olymp vertragen mußte, lehrt ja deren Darstellung an der Vorderseite des „Hyakinthosgrabes".[26]) Die bei letzterem durch das Cultbild besetzte Oberfläche dient in den Münzbildern dem Zweck des gewöhnlichen Brandaltars.

Fig. 75 Vasenbruchstück im Archäologischen Institute zu Leipzig.

Die Reception des Typus in Italien reicht aber in viel frühere Zeit hinauf. Dafür zeugt ein Vasenbruchstück des Archäologischen Instituts an der Universität

[23]) Cohen, Médailles imper.[2] I 94, 228.

[24]) Cohen[2] I 479, 95, sehr ähnlich der Augustusmünze Fig. 71.

[25]) Fig. 72—74 die Wiener Exemplare 11481 bis 11483. Vgl. Donaldson, Architectura numismatica II 42 S. 153; Cohen[2] II 432, 256.

[26]) Paus. 3, 19, 4, vgl. die oben S. 124, A. 4 citierte Literatur.

Leipzig (Fig. 75[27]). Es gehört zu einer von den kleinen campanischen Amphoren mit nachlässig hingepinselten und kaum gravierten schwarzen Figuren, die, soviel ich sehe, meist an chalkidische und attische, viel weniger an ostjonische Vorbilder anknüpfen.[28]) Chalkidischen Ursprungs ist der in dieser Classe meines Wissens nicht häufige schmale Bildfries auf der Amphorenschulter,[29]) von dem das Leipziger Fragment fast eine Hälfte darbietet. Ein Altar bildet den Mittelpunkt auch auf dem durch Gerhard allbekannt gewordenen Stücke derselben Gattung, nur daß er dort, zwischen sitzender Göttin und herantretender Priesterin, brennende Gaben trägt.[30]) Hier dagegen sitzen sterbliche Männer beiderseits des unbenützten Opferherdes, den der linke zu berühren scheint, einander gegenüber, wie die vertragschließenden Herrscher Augustus und Cottius im Westfriese des Bogens von Susa, dessen gallisch-barbarischer Stil wesentlich auf archaisch-italische Tradition zurückgeht.[31]) Das grundfarbige Mittelfeld des Altars kennzeichnen die dünnen Firnißlinien als Türe mit quergenagelten Bohlen oder Leisten, eine schlichte Form des Zimmerwerks, die sich, in Aegyp-



Fig. 76 Rundtempel mit Bohlentur, Relief in den Uffizien.

[27]) Es ist erworben mit Fr. Hausers Sammlung von keramischen Stilproben, deren wichtigste Stücke er veröffentlicht hat im Jahrbuch XI 1896 S. 177 ff. Für die oben wiedergegebene Photographie bin ich L. Schnorr von Carolsfeld, Studierendem der Kunstgeschichte und Mitglied des Leipziger archäologischen Seminars, zu Danke verpflichtet.

[28]) Dies gegen Patroni, Ceramica ant. nell' Italia merid. 30 f., wo einige Proben abgebildet sind. Mehr bei Furtwängler, Beschr. d. Vasens. zu Berlin n. 2123 ff.

[29]) Jahrbuch I 1886 S. 80, beiläufig bemerkt immer noch der relativ vollständigste, dennoch aber meist übersehene Versuch, die wirklich chalkidischen Amphoren zu charakterisieren. Vgl. Loschcke in den Bonner Studien R. Kekulé gewidmet S. 257; Masner, Sammlung ant. Vasen und Terrac. im österr. Museum n. 219 Taf. 3; Pottier, Vases ant. du Louvre II Tat. 57. E. 795. 797; Furtwängler und Reichhold, Gr. Vasenmalerei S. 161 ff.

[30]) Berlin n. 2129 Furtwängler, Gerhard, Auserl. Vasenb. IV Taf. 241, 3 (S. Reinach, Repert. d. vases II 122, 2).

[31]) Ferrero, L'arc d' Auguste à Suse Taf. 12 S. 23, dieses Stück auch bei Iocilesco, Benndorf, Niemann, Monument von Adamklissi 140. Die Deutung und kunstgeschichtliche Stellung des Frieses besprach ich im Jahrbuch XVIII 1903 S. 1 ff.

ten herrschend,[32]) neben der senkrechten Fügung[33]) auch auf classischem Boden findet, und zwar, gleich anderen primitiven Dingen, im römischen Cultus festgehalten, wie der ‚Vestatempel' auf einem Relief der Uffizien lehrt (Fig. 76[34]).

II. Denkmäler in situ.

Die so durch schriftliche wie bildliche Zeugnisse belegte Form oder wenigstens ihr nahe verwandtes ist auch unter den an Ort und Stelle gefundenen Altären oder altarähnlichen Heiligtümern wiederzufinden.

1. Ein Altar in Cypern.

Der amykläische Gott war mit den vordorischen Peloponnesiern bis nach Cypern gewandert und blieb dort, von den Phönikern mit ihrem Reschef-Mikal gleichgesetzt, lang in Ehren.[35]) Sein Heiligtum in Idalion scheint nicht genügend bekannt, um zu sagen, ob es etwas dem „Hyakinthosgrab" entsprechendes enthielt.[36]) Aber kaum anders aufzufassen ist der Aufbau vor der Türe zu dem Temenos in Achna (zwischen Kition und Salamis), von dem Ohnefalsch-Richters Ansicht und Grundriß im wesentlichen ein klares Bild geben (Fig. 77[37]). Zwar denkt sich ihn der Herausgeber als „Erd- und Steintisch" mit einem Holzbrett überdeckt, aber nur infolge des offenbar unzutreffenden Vergleiches mit zwei hochkantig gestellten Platten im Aphroditeheiligtum zu Dali, welche, viel dünner und ohne Querverbindung weiter auseinander tretend, in der Tat als Pfosten eines Tisches gelten müssen, der dort, in einem küchenähnlichen Raume neben dem Brandherd, an seinem Platz ist.[38])

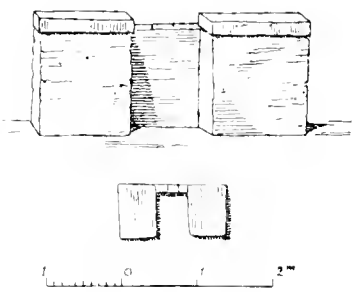

Fig. 77 Altar vor der Tür des Temenos in Achna auf Cypern.

[32]) Z. B. Wilkinson, Manners and Customs[2] I 351. 356.

[33]) Z. B. Stadttor auf dem Silbervasenbruchstück von Mykenae Perrot, Hist. de l'art VI 774, Reichel, Homer. Waffen[2] 13; ein Sacellum Millingen, Peint. de vases ant. Taf. 12; ein Ladenverschluß Overbeck-Mau, Pompeii[4] 378 (Baumeister, Denkmäler III S. 1806).

[34]) Aner, Tempel der Vesta (Denkschr. Akad. Wien XXXVI 1888) Taf. 7, auch Notizie degli scavi 1883 Taf. 19, 6 und 1900 p. 161 (Boni); frühere Litteratur bei Amelung, Führer d. d. Antiken in Florenz 98; 154. – Eine ähnliche Tür bemerkte ich am Abguß der Trajanssäule, kann sie jedoch bei Cichorius nicht wiederfinden.

[35]) Pauly-Wissowa, Realencycl. I 1998 (Jessen).

[36]) Ohnefalsch-Richter, Kypros Taf. 8 gibt die Pläne von Lang und Ceccaldi, wo das Quadrat L des ersteren, R des letzteren am ehesten für den Hauptaltar in Betracht kommen mag. Der mit Kohle und Asche gefüllte ‚Altar' im Temenos der Aphrodite zu Idalion ebenda Taf. 7 S. Taf. 57, 1 S. 410 möchte nach der Plandisposition eher ein Haus- oder Küchenherd sein.

[37]) Ohnefalsch-Richter, Kypros Taf. 4, 1 und 3, A' S. 410.

[38]) Ohnefalsch-Richter, Taf. 7 im Raum S des

In Achna dagegen sind die zwei altarähnlichen Mauerklotze durch die schwache Rückwand verknüpft, um eine nach dem Herankommenden ostwärts offene Nische zu bilden, die, wenn schon ohne Deckstein und Türe, doch an nichts mehr als an unsere Blutopferkammern erinnert. Dazu kommt die für Heroa gebräuchliche Lage hart vor dem Eingang in ein Götterheiligtum.[39])

2. Das Romulusgrab.

Solche Deutung des Cyprischen Denkmals wird, nicht ohne selbst etwas Licht zurückzuwerfen, bestätigt durch den Vergleich der Reste, welche Bonis Energie auf dem Comitium (Fig. 78[40]) der Tiefe abgewonnen hat. So wenig ausreichend immer noch der verwickelte Tatbestand dieses denkwürdigen Fundes bekannt gemacht ist, glaube ich doch, nach wiederholter eigener Prüfung am Orte, sowie nach wertvollen ergänzenden Mitteilungen von Petersen und besonders von Richard Delbrück, folgendes aussprechen zu sollen, obschon es mehrfach über das unmittelbare Bedürfnis dieser Untersuchung hinausgeht.[41])

a. Zeit und Bedeutung des niger lapis.

Als Wegweiser zu dem fictiven Königsgrabmal diente dem Ausgräber das Feld aus schwarzem Marmor (Fig. 79[42]). Wenngleich an der Oberfläche im Laufe der Jahrhunderte sehr beschädigt und übel geflickt, ist sein Grundbestand in vorzüglicher Technik gefugt, sowohl in sich, als auch mit den nordwestlich und gegenüber erhaltenen Travertinblöcken seiner Einfassung, einer erhöhten Schwelle mit tiefer Bettung wohl für eine Plattenbalustrade (Schnitt Fig. 91 rechts). Ihre Stelle nehmen bloß an der Südwestseite, deren südliche Ecke nachträglich in

Grundrisses, Taf. 57, 1 vorn in Ansicht, vgl. Anm. 30. Steintische dieser Form z. B. bei Overbeck-Mau, Pompeii[4] zu S. 422, Mau, Pompeii 240.

[39]) Deneken in Roschers Lexikon I 2402 unten.

[40]) Im Wesentlichen nach Hülsen, S. 32; vgl. Boni 1900 (p. 296 und 314) beide citiert Anm. 41; die Unterscheidung der beiden Niveaus des Travertinpflasters verdanke ich Delbrück.

[41]) Ich berücksichtige durchweg folgende Darstellungen: Boni in den Notizie degli scavi 1899 p. 150 ff. 488; 1900 p. 295 ff.; Comparetti, L'iscrizione arch. del Foro Romano p. 3 f.; Gamurrini in den Rendiconti d. accad. d. Lincei cl. sc. mor. ser. 5 IX 1900 p. 181 ff.; Milani ebenda 289 ff.; De Sanctis in der Rivista di filol. XXVIII 1900 p. 406 ff.; Dieulafoy in den Comptes rendus de l'acad. d. inscr. 4 ser. XXVII 1899 p. 753 ff. O. Richter in I. v. Müllers Handb. d. cl. Altert. III III 2, S. 393 ff. O. Keller in dieser Zeitschrift IV 1901 Beibl. S. 47 ff. Petersen im Jahrbuch XVI 1901 Anz. 62. Hülsens zusammenfassender Bericht in den Röm. Mitth. XVII S. 22 ff. – Sollte ich Wesentliches übersehen haben, bitte ich um Nachsicht. Alles zu überschauen ist trotz der aufopfernden Chronistentätigkeit von Tropea in seiner Rivista di storia antica 1899–1901 kaum möglich.

[42]) Nach Hülsen Taf. 3, vgl. S. 23 ff., woher auch Fig. 80 entnommen ist.

der Längsrichtung des Forums, etwa der Aemiliafront parallel, abgeschrägt wurde, viel schlechter gearbeitete Steine mit nachlässig aufgestellter Plattenbrustwehr ein. Was vom ursprünglichen Bestand erhalten ist, liegt in festem Verbande mit dem südlichen Teile des Comitiumpflasters aus Travertin, das in Fig. 78 gröber punktiert erscheint als das übrige. Letzteres verrät sein erhöhtes, mit jener Einfassung des niger lapis gleich hohes Niveau (Schnitt Fig. 95), wie seine geringere Arbeit wieder als späte Erneuerung. Hinter der Schwelle *e f* des Planes Fig. 78, das heißt in dem einst vergitterten Vorhofe der Curie, liegt wieder etwas tiefer ein Belag aus regelmäßigen weißen Marmorplatten, der sich uns unten noch bestimmter als mit dem älteren Teile des Travertinpflasters wesentlich gleichzeitig herausstellen wird (S. 148). Von diesen drei Teilen des Comitiumpflasters gehört selbst der jüngste, in Fig. 78 schwach punktierte, noch sicher dem Altertum an, nach Ausweis von darauf gesetzten Monumenten, wie z. B. der großen Marmorschale *i*. Vollends aber der ältere Teil des Travertinbelags mit dem schwarzen Feld ist in seinem ursprünglichen Bestande keineswegs ein „schlechtes" und noch weniger ein „spätes

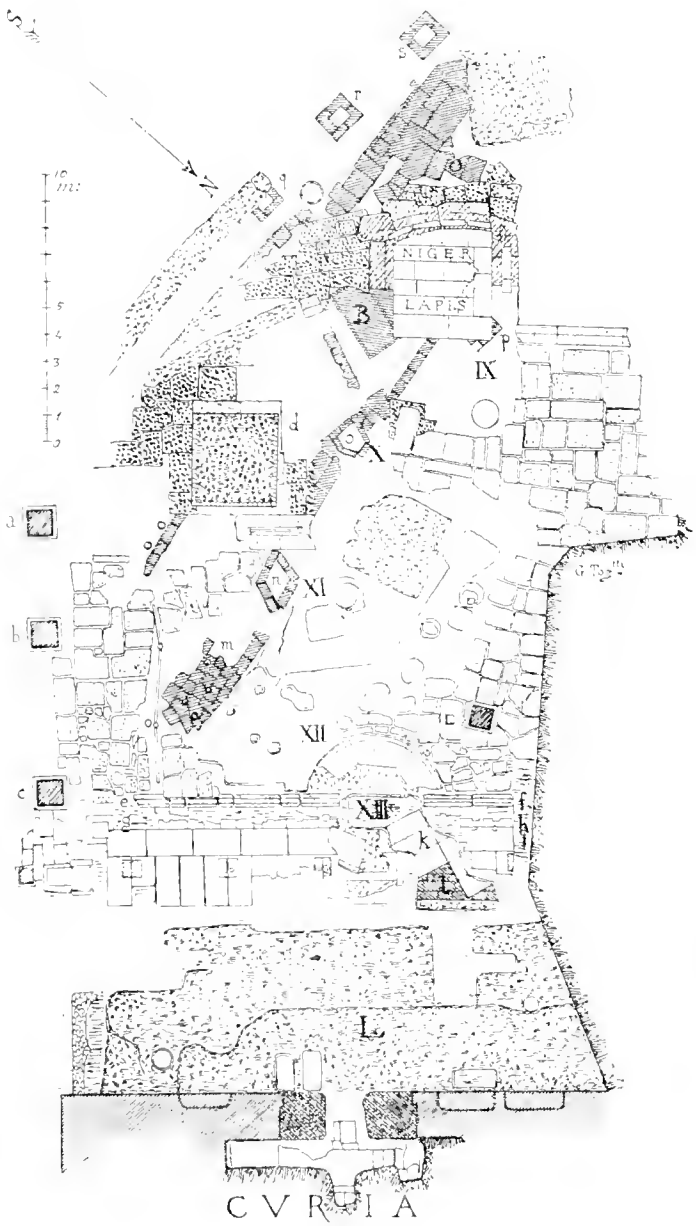

Fig. 78. Grundriß des Comitiums.

Machwerk". Denn er wurde, wie Petersen beobachtet hat, durchbrochen, als die Fundamente des westlich benachbarten Septimiusbogens zu legen waren, ist somit älter als dieser.[43]) Da er ferner im ganzen, besonders aber sein schwarzer Teil, nach der Curienfront orientiert ist,[44]) während das nächst tiefer liegende, gleichfalls schon aus Travertin bestehende Pflaster, im Plane Fig. 78 bei *k* durch eine Lücke des Marmorbelages sichtbar, mit jener einen schiefen Winkel bildet, um seinerseits wieder mit sicher republikanischen Resten parallel zu gehen,[45]) so kann das erstere seinem Ursprunge nach gleichfalls nur der cäsarisch-augusteischen Neuordnung angehören. Dieses Ergebnis wird unten (Absatz d) zusammenhängende Betrachtung der „Stratigraphie", noch tiefer begründen.

Nichts anderes stand also dem Festus, das heißt seiner Hauptquelle Verrius Flaccus, dem Erzieher der Augustusenkel[46]), vor Augen, als er im Praesens, aus eigener Anschauung schrieb: Niger lapis in Comitio locum funestum significat etc. Der Singular lapis zur Bezeichnung eines Steinmaterials als Collectivgröße ist jedem Leser des gleichzeitigen[47]) Vitruv geläufig, somit kein Grund, an einen einzelnen schwarzen Stein, wie die Serpentincippen der Gräber von Volsinii, zu denken.[48]) Dieses erhaltene schwarze Pflaster also bezeichnete für Verrius-Festus den Ort, der nach einigen für den Todesfall des Romulus zu seiner Grabstatt ausersehen gewesen war, jedoch hiefür gar nicht in Verwendung kommen konnte (natürlich: weil der König als Quirinus leibhaftig gen Himmel fuhr), sondern in Wahrheit nur die Gebeine seines Nährvaters Faustulus und — so, nicht „oder", dürfte aus Dionys zu ergänzen sein — seines Kampfgenossen Hostus Hostilius, dessen Enkel König ward (und nebenan die Curie baute), in sich aufnahm.[49])

[43]) Diese grundlegende Beobachtung hat Petersen a. a. O. nur allzu kurz ausgesprochen. Vgl. den Plan Bonis 1899 S. 152, auch Comparetti p. 5 links. Hülsen S. 30 ff. ignoriert diese, wie ich weiß auch ihm wohl bekannten Tatsachen, um weiter die Zeit des ‚äußerst exakt' gefugten (S. 24) Pflasters nach den im vierten Jahrhunderte in seiner Umgebung aufgestellten Inschriftbasen zu bestimmen, und Richter S. 366 stimmt ihm bei. Bonis Ansatz des spätern Travertinpflasters ins Mittelalter (1900 p. 303 f.) hat Hülsen widerlegt.

[44]) Boni 1899 p. 158.

[45]) Boni 1900 p. 309. 312, Hulsen S. 36, Richter S. 363.

[46]) M. Schanz in I. v. Müllers Handb. d. cl. Altert. VIII 2, 319 ff.

[47]) Wann wird man endlich aufhören, den Alten aus der augusteischen Zeit, in der er, von allem anderen abgesehen, kunstgeschichtlich so fest sitzt, wie ein Quaderstein in seiner Mauer, listig hinauszuargumentieren? S. nach Ussing wieder Mortet in der Rev. arch. XL 1902 II 38 ff.

[48]) So wollen noch De Sanctis p. 410 und besonders Hülsen S. 28, dieser unter Hinweis auf das von Milani p. 294 in etwas anderem Sinn abgebildete Beispiel (unten Fig. 89). Die andere Deutung des Singulars zog sofort in Betracht D. Vaglieri im ‚Fanfulla' vom 29. Januar 1899, in Erinnerung an den gleichen Sprachgebrauch der Inschriften.

[49]) Festus p. 177 Müller; nach der Ergänzung von Detlefsen in den Ann. d. inst. 1862 XXXII 137 f. und De arte Roman. antiquiss. III (Progr. von Glückstadt 1880) p. 1 f., nur daß ich, mit Rücksicht auf die Anm. 50 anzuführenden Stellen des

Worauf diese zweite Meinung fußte, lehrt uns Dionys: neben den alten Rostra war das Grab des Hostus an einer seine Taten rühmenden Inschriftstele, das des Faustulus an „dem" steinernen Löwen kenntlich gewesen, beide jedoch zu seiner Zeit nicht mehr, wenigstens nicht am Platze, vorhanden.[50]) Als einstens hinter den Rostra gelegen erwähnte das letztere Denkmal bereits der von den Horazscholiasten ausgeschriebene Varro, nur mit zwei Löwen statt des einen.[51]) Dieser Unterschied löst sich vielleicht am besten, wenn das eine Tierbild des Dionys als der damals anderswo bewahrte Rest des dem Varro durch eigene Anschauung oder frühere Zeugen bekannten Paares aufgefaßt wird.

Dem ursprünglichen Glauben folgte der alte Republikaner sicher auch, indem er das Ganze für das Grab des Eponymen hielt. An dessen Stelle wurden von den augusteischen Antiquaren

Fig. 79 Das Pflaster aus schwarzem Marmor (niger lapis) über dem Romulusgrab.

Dionys, die Namen Faustulus und Hostilius lieber mit ‚und' statt mit ‚oder' verbinde: Niger lapis in Comitio locum funestum significat, ut ali, Romuli morti destinatum, sed non usu ob[venisse ut ibi sepeliretur, sed Fau]stulum nutri[cium eius et Hostum Hos]tilium avum Tu[lli Hostilii Romanorum regis], cuius familia [Medullia Romam venit post destruc]tionem eius. Dem Anstoß, den De Sanctis p. 409 an ‚Romuli morti destinatum' genommen hat, versucht obige Paraphrase zu begegnen.

[50]) Dionys. Halik. 1, 87: τινὲς δὲ καὶ τὸν λέοντα τὸν λίθινον, ὃς ἕκειτο τῆς ἀγορᾶς τῆς τῶν Ῥωμαίων ἐν τῷ κρατίστῳ χωρίῳ παρὰ τοῖς ἐμβόλοις, ἐπὶ τῷ τάφῳ τοῦ Φαιστύλου τεθῆναί φασιν, ἐνθα ἔπεσεν (als er den Streit des Romulus und Remus trennen wollte) ὑπὸ τῶν εὑρόντων ταφέντος. 3, 1 Hostus θάπτεται πρὸς τῶν βασιλέων ἐν τῷ κρατίστῳ τῆς ἀγορᾶς τόπῳ στήλης ἐπιγραφῇ τὴν ἀρετὴν μαρτυρούσης ἀξιωθείς.

[51]) In den Scholien zu Horaz epod. 16, 13 f. Nach O. Keller a. a. O. S. 50 f. sind die Hauptstellen: Porphyrio, Quaeque carent ventis et solibus ossa Quirini] Hoc sic dicitur, quasi Romulus sepultus sit, non ad caelum raptus aut discerptus. Nam Varro post Rostra fuisse sepultum Romulum dicit; Schol. cod. Paris. 7975. Plerique aiunt in Rostris Romulum sepultum esse et in memoriam huius rei leones duos ibi fuisse, sicut hodieque in sepulchris videmus, atque inde esse, ut pro Rostris mortui laudarentur. Zu bezweifeln, daß auch dies aus Varro stammt, scheint mir, trotz Keller S. 51, unmöglich.

oder ihren Gewährsmännern[52]) gleich zwei neue Grabherren aus seinem Kreise, der eine mit Hilfe der Inschrift, eingesetzt. Ein nahe liegender Grund dafür war, daß inzwischen durch Identification des Stadtgründers mit dem Himmelsgotte Quirinus die Varro nicht mitgemacht zu haben scheint[53]) — die Vorstellung, er sei bestattet, unvernünftig geworden war. Mitgewirkt haben wird indes die Absicht, das praktisch wünschenswerte Verdecken jener Monumente durch den erhöhten Comitiumboden der patriotisch-religiösen Pietät erträglicher zu machen. Mit Rücksicht auf sie blieb der locus funestus wenigstens an dem Feld aus schwarzem Gestein kenntlich, wie auf demselben Comitium das Puteal die Stelle des ebenso bestatteten Schleifsteins und Schermessers des Attus Navius bezeichnete.[54]) Nur in diesem Sinn ist uns von Verrius-Festus der niger lapis als etwas damals Vorhandenes überliefert, keineswegs als Bestandteil der verschwundenen Denkmälergruppe bei den Rostra vetera, deren im Praeteritum redende Beschreibungen, die varronische wie die des Dionys, ihn deshalb nicht erwähnen.[55])

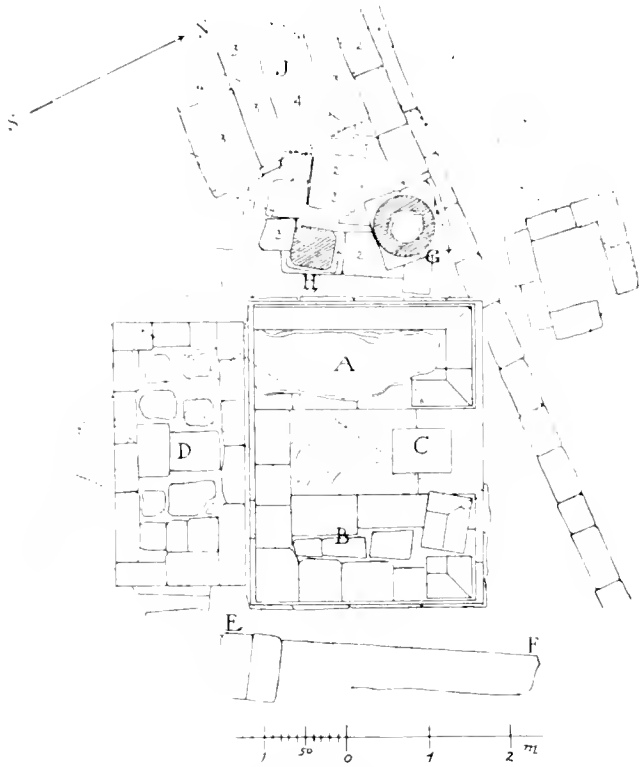

Fig. 80. Das Romulusgrab mit Umgebung unter dem schwarzen Pflaster.

Wann die Verdeckung stattfand, sagen die Schriftsteller nicht. Aber schon ihre genaue Kenntnis des alten Zustandes widerrät einen zu frühen Ansatz, wie

[52]) Wissowa in I. v. Müllers Handb. d. cl. Altert.[2] V 4 S. 61.

[53]) Wissowa a. a. O. S. 140 f.

[54]) [Kiepert-]Hülsen, Formae Urbis p. 50 puteal in Comitio.

[55]) Diese klare Zweiteilung der Überlieferung, je nach der Zeit, über die berichtet wird, scheint bisher nicht scharf genug erfaßt zu sein, vermutlich mit Ausnahme Petersens, der sich aber nur ganz kurz ausspricht. Alle Nachrichten contaminieren zu einem einheitlichen Bilde noch Hülsen 27 und Pinza im Bull. com. XXX 1900 p. 37 f.

den beliebten in die Zeit bald nach dem Gallliereinfall.[56]) Auch diese Voraussetzung werden uns später die Fundumstände bestätigen. Vorher aber ist der Fund selbst ins Auge zu fassen.

b. Lage und Grundriß des Romulusgrabes.

Wie der neueste Grundriß, für uns von Delbrück vervollständigt und berichtigt (Fig. 80), und, weniger genau, die beste erreichbare Ansicht (Fig. 81[57]) zeigen, trat unter dem niger lapis (dessen Umriß im Plane punktiert ist) genau

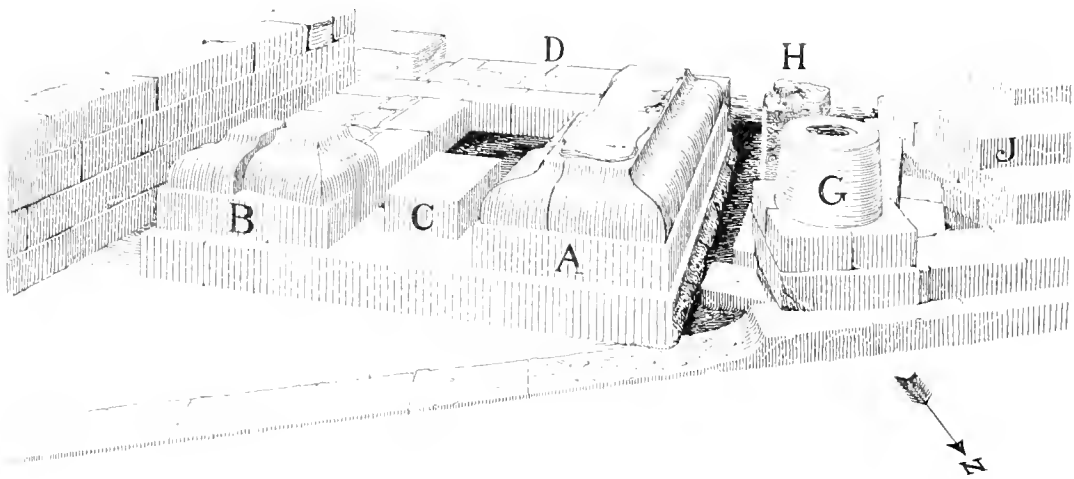

Fig. 81 Ansicht des Romulusgrabes samt Umgebung, mit Weglassung des schwarzen Pflasters.

das zu Tage, was nach den verhörten Zeugen dort zu suchen war: dicht beisammen die archaische Inschriftstele des Dionys, in deren abgeschlagenem Oberteile die auf Hostus bezogenen Worte gestanden haben werden, und die besser erhaltene Hälfte der Doppelbasis für die zwei Löwen des Varro (*A*).

Hart daneben erhebt sich, gleichfalls aus Tuff, die unregelmäßig gestaltete Ecke eines streng nach den vier Himmelsgegenden orientierten Quaderbaues *J*, dessen Nordseite Fig. 94 nach Delbrücks Zeichnung im Aufriß, ein wenig von links gesehen, darstellt. Er ist hier vom Comitium aus zugänglich auf vier, in

[56]) Diese Meinung von Bom 1899 p. 488, Gamurrini 203 f., Milani 299 u. a. bekämpfen treffend De Sanctis 417; 421 und Hülsen 29 f.

[57]) Mit Zugrundelegung der Tafel bei Comparetti, (wiederholt Jahrbuch XV 1900 Anz. zu S. 1), durchcorrigiert nach dem Grundriß Fig. 80 sowie nach Delbrücks Aufriß und Schnitt Fig. 94 von Herrn Josef Klemm, Maler in Leipzig. — Die Gesamtansicht bei Milani 291 ist in den Einzelheiten sehr ungenau, die Photographie, welche dem Zinkdruck Hülsen S. 23 zugrunde liegt, wenig klar.

Fig. 80 und 94 von unten nach oben numerierten Stufen. Die zwei untersten gehen ostwärts über den Baukern weiter als Schwelle des heiligen Bezirkes der Monumente *A* bis *D*, dem zu Liebe der Stufenbau unterbrochen war, um sich dann, auf dem Plane Fig. 78 beiderseits des fünfeckigen Schachtes *o* und bei *m*, wieder fortzusetzen. So belehrt mich Delbrück, welcher diese und andere Reste der das alte Comitium einfassenden Stufenanlage im zweiten Hefte seiner römischen Tempel (‚Der Apollotempel auf dem Marsfeld in Rom' Cap. III) bald zusammenfassend erläutern wird. Dennoch könnte der so streng orientierte Teil *A*, wie vermutet worden ist, zu der gelegentlich als templum bezeichneten alten Rednerbühne gehören. Allein da von der Curie, deren älteste Treppe *l* zu sein scheint (Fig. 78, vgl. Fig. 95), gesehen die Mittagssonne rechts von den Rostra erschien, käme für sie eher die bei *m* (Fig. 78) gelegene Stufenterrasse in Betracht, die auch noch besser prope iuncta curiae heißen könnte.[58])

Am Ende der zweiten Stufe von *A* steht auf besonderer, leicht verschobener Standplatte von Travertin (dies nach Delbrück), welche ungefähr die Höhe der abgebrochenen Stufe 3 besitzt, der Tuffkegelstumpf *G*, etwa der Überrest einer säulenförmigen Basis eines von den vielen am Comitium errichteten Standbilder.

In dem Winkel dahinter ragt der Inschriftpfeiler *H* empor. Er fußt auf dem Rest eines ältern Stufenbaues[59]) (den deutlicher als Fig. 80 Delbrücks Schnitt in Fig. 94 erkennen läßt), in flacher Bettung der Stufe 2, während die 3. Schicht, nach dem liegen gebliebenen Steine zu urteilen, in genauem Anschluß den unbeschriebenen Teil umfaßte, um die Stele festzuhalten. Ihre mit dem Unterbau merklich divergierende Richtung wird ihr Verhältnis zu einem verschwundenen Denkmal, dem Vorgänger von *AB*, verursacht haben. Die Schriftformen der Urkunde stehen denen der Dümmlerschen Fibula von Praeneste, die doch wohl in den Anfang des sechsten Jahrhunderts hinaufreicht, noch sehr nah, und daß der erwähnte König keiner von den echten alten, sondern erst der republikanische Cultbeamte sei, läßt sich nicht erweisen.[60]) Unter den sonst noch sicher gelesenen und mit Wahrscheinlichkeit ergänzten Stellen hat für die Deutung des ganzen

[58]) Plinius n. h. 7, 212. Ascon. zu Cic. p. Mil. 5, vgl. Detlefsen in den Ann. d. inst. XXXII 1860, 140 ff. 155 f. Hulsen in den Röm. Mitth. VIII 1893, 881. Dennoch würde *A* für einen Teil der Rostra vetera erklärt, zuletzt von Richter 305; vgl. denselben 814. und Hulsen 25.

[59]) Vgl. Dieulafoy 700, Bonn 1900 S. 335 IV, V, nicht ganz klar.

[60]) Über diese Fragen s. besonders De Sanctis 433 ff. Über den König auch die Vermutung Thurneysens im Rhein. Museum LVI 1900 103, dessen Ansatz in die Königszeit eben auch Mommsen gebilligt hat, im Hermes XXXVIII 1903, 153. Die neueste Ausgabe des ganzen Documentes ist die von Hulsen in den Beitr. zur alten Gesch. II 1902 230 ff.

Platzes den größten Wert die Weihungs- oder Verwünschungsformel s]akros esed Sora[no.[61]) Diesen Gott, dessen Verbindung mit dem Soracte kein Grund ist, weshalb er nicht auch anderswo zu Hause sein könnte, stellt nämlich Servius dem Dis Pater gleich,[62]) der Unterweltsfürst aber ist der gegebene Schutzherr des locus funestus, in dessen Nähe auch die laudatio funebris stattfand.[63]) Vielleicht kommen in der tiefsten Tiefe seiner Umgebung auch noch alte Gräber zu Tage, wie deren neulich am Faustinatempel aufgedeckt worden sind.[64]) Der schon hiernach wahrscheinliche Cultus unserer Stelle, von dem auch die dort gefundene „Opferschichte", wie immer sie sonst beurteilt werden mag (vgl. S. 140), Zeugnis ablegt, muß also chthonisch gewesen sein. Da von einem Tempel nicht die Rede sein kann, ist als sein Mittelpunkt ein Altar vorauszusetzen, wie die Ara Ditis in Tarento.[65])

Zu einem solchen von der in Großhellas üblichen, auch in Rom nachweisbaren Langform[66]) paßt die rund 3·25 zu 1·55^{m} messende Krepis *D*, abweichend von der Inschrift und der Stufenterrasse *J* so gerichtet, wie noch das letzte vorcäsarische Pflaster des Comitiums (Fig 78 *k*). Die Unregelmäßigkeit ihres inneren Steingefüges und das Fehlen jeder Abnützungsspur verbietet, sie für ein bloßes Podium, eine Prothysis etwa, zu halten.[67]) Es ist vielmehr die untere Plattenschicht eines mindestens altarähnlichen Aufbaus, der im übrigen vollständig abgetragen ward, gewiß um, wie schon für den einen Löwen vermutet ist (S. 132), anderswo neu errichtet zu werden.[68])

Ihm ist, genau symmetrisch, der größere Bau *AB* vorgelegt. Er ist jünger, weil er *D* als Deckung für seine profillose Rückseite benützt[69]) und von diesem Monumente gedrängt herübergreift auf die Fortsetzung der Unterstufe von *J*, die somit ebenfalls früher da war. Sie wurde dabei stark ausgehöhlt, offenbar damit der Neubau nicht über das Niveau von *D* emporrage (Fig. 81 und 94). Auch dieses Denkmal erhob sich auf einheitlicher Richtschichte, von rund 3·70^{m} Breite

[61]) Thurneysen a. a. O., 163. Die Lesung bestätigt der letzte Herausgeber (s. vorige Note). Seinem leisen Bedenken gegen die Deutung wird oben begegnet.

[62]) Servius z. Aen. 11. 785: Ditis pater Soranus vocatur; vgl. Wissowa in Roschers Lexikon I 2693 f. und in I. v. Müllers Handb. d. kl. Altert. V 4 S. 191. Er scheint dem Namen Soranus zu mißtrauen, wofür ich keinen Grund finden kann.

[63]) Varro, oben S. 132 A. 51.

[64]) Notizie degli scavi 1902 p. 96 ff.; Hülsen (s. oben Anm. 41) 92 f. Vgl. Pinza (oben Anm. 55), der wohl allzu rasch leugnet, daß an unserer Stelle gleichfalls Gräber gewesen sein könnten.

[65]) Litteratur bei Richter 225, [Kiepert-]Hülsen, Formae Urbis p. 5.

[66]) Koldewey und Puchstein, Griech. Tempel in Unterital. u. Sicil. S. 189 f. Einzelne Beispiele s. unten S. 164 f.

[67]) So etwas wollte Gamurrini 186.

[68]) Das bemerkt auch Hülsen 24 f.

[69]) Dies scheint auch Lanciani zu betonen in dem von Hülsen S. 25 A. 1 citierten, mir noch nicht zugänglichen Buche New tales of anc. Rome 9.

und 2·28[m] Tiefe, die nur vorne durchweg, rechts und links bloß an der Oberkante glatt ausgearbeitet ist. Die zweite Schicht aber zeigt, nach dem Comitium geöffnet, denselben hufeisenförmigen Grundriß, den wir bereits von Cypern her kennen (Fig. 77). Und in Rom steht seine Bedeutung außer Zweifel. Zwischen den beiden Postamenten *A B* und der gemeinsamen Vorderschwelle besteht der Boden hinab in große Tiefe nur aus schwarzer, wie es heißt mit Brandschutt gemischter Erde. Daran erkannten schon Beobachter, denen der Zusammenhang dieser Untersuchung fremd war, am klarsten Gamurrini, die Opfergrube, den in Italien seit den Terremare bekannten mundus, wie er dem Manencult am Heroon des Stadtgründers gebührt, und folgerichtig in der kleinen, streng symmetrisch am Eingang liegen gebliebenen Platte das Schlachtbänklein fürs ἐνσχίζειν[70]) (oben S. 124). Zum Verbrennen der Opfer diente gewiß, ähnlich wie es beim Hyakinthosgrabe vorauszusetzen war, der benachbarte Altar (*D*), nicht, wie am Türaltare des Kaisercults (Fig. 73 und 74), die Oberfläche des Bauwerkes selbst. Denn nach den verhörten Zeugnissen müssen, wie allgemein angenommen wird, seine beiden antenartigen Wangen die zwei Löwen getragen haben. Dieses überall, auch in Etrurien und Rom gebräuchliche Bild der Unterweltsmächte steigerte die Ähnlichkeit des Kenotaphs mit wirklichen Grabmälern, gleich dem monumentaleren, das auf einer schwarzfigurigen Vase nachgebildet ist (Fig. 82[71]).

[70]) Die Grube erkannte zuerst, ohne sie zu deuten, Dieulafoy 758 ff.; Gamurrini 184; 187 ff. gab dann fast in allen Stücken die gleichzeitig von mir gefundene Erklärung. Daß die Einwände von Hülsen S. 28 auf Mißverständnis beruhen, wird die weitere Darstellung zeigen. Zu dem Namen mundus s. Wissowa in I. v. Müllers Handb. d. kl. Altert. V 4 S. 188. Für unsere Stelle gebraucht hat ihn Milani 289 ff., doch scheint er damit nicht dasselbe zu meinen wie ich. Seine Behauptung, der kleine Stein habe einen Baetyl getragen (oben S. 131 A. 48), schwebt in der Luft.

[71]) Ann. d. inst. IX 1837 Taf. D. S. Reinach, Repert. d. vases I 257), richtig gedeutet von Gerhard, Auserl. Vasenb. IV S. 4 A. 3. Die Vase scheint verschollen. Ihre Gattung vermag ich nach der Abbildung nicht sicher zu bestimmen. Zwei Löwen an den Ecken eines Giebels auch an der archaisch etruskischen Reliefcista kgl. Museen zu Berlin, Beschr. d. ant. Skulpt. n. 1222. Über Grablöwen s. zuletzt O. Keller a. a. O. (oben Anm. 41) und Collignon in der Strena Helbigiana 50 ff.



Fig. 82. Grabmal auf schwarzfiguriger Vase

c. Reconstruction und kunstgeschichtliche Stellung des Aufbaus.

Von dem weiteren Aufbau sitzen auf den Plinthen nur noch die mächtigen tuskanischen Profilstücke, rechts größtenteils erhalten in situ, links in geringeren Resten, deren einer sich verschoben fand. Ihr Umriß, in Fig. 81 nach einer von Delbrück in natürlicher Größe hergestellten Zeichnung wiedergegeben, ist der eines verkehrten altdorischen Kesselechinus, durch eine Nachwirkung der ‚achäischen' Kehle angenähert an den Doppelschwung des lesbischen Kymas. Die Stoßflächen haben Anathyrose mit schmalem Saum und stark vertieftem Spiegel. Dieses Glied aus fragwürdigen metrologischen Gründen für nachträglich zugefügt zu halten[72]), liegt sonst kein Anlaß vor, es paßt in allen Stücken auf die Platten, auch in den Höhenverhältnissen, welche von den unten anzuführenden Parallelen Fig. 88 am ähnlichsten aufweist. Doch auch mit ihm können die Sockel noch nicht abgeschlossen haben. Mir wenigstens ist das umgekehrte Kyma nur als Fußleiste unter weiteren Gliedern bekannt. Zum mindesten wäre noch eine Platte mit senkrecht aufgehenden Wänden erforderlich, um eine von den gebräuchlichen etruskischen Formen herzustellen.[73]) Eine solche jedoch bliebe dem Bedenken unterworfen, daß die vorhandene Lagerfläche mit 2·30 zu 0·55 m selbst für liegende Löwen allzu gestreckt sein dürfte.[74])

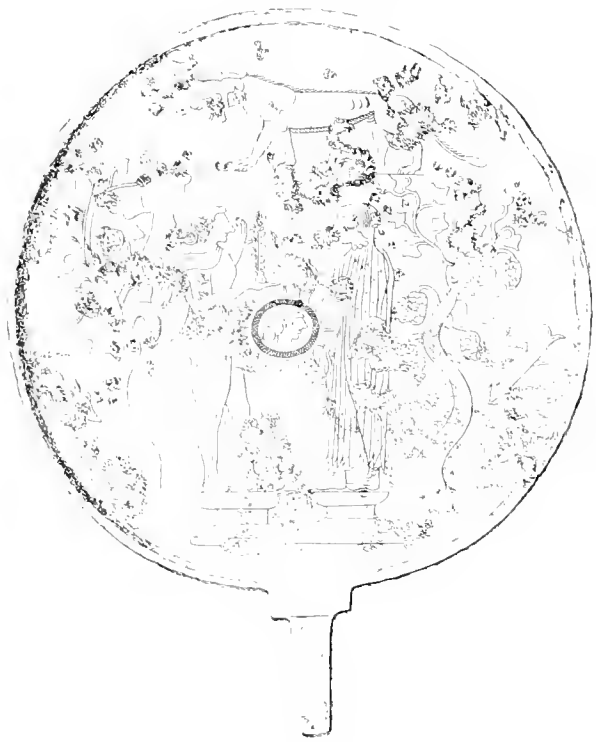

Fig. 83 Etruskischer Spiegel in Paris, Nationalbibliothek.

Allen Bedingungen gerecht wird nur ein Aufbau, worin den erhaltenen Basisprofilen passende Capitelle entsprachen. Ihn als hohe Nische zwischen Anten,

[72]) Mit Gamurrini 183 f., wogegen De Sanctis 224.

[73]) So an den Rampenwangen des quadratischen Baues von Marzabotto Monum. d. Lincei I 1890 Taf. 7 p. 260 (Brizio); Gozzadini, Ant. necrop. di Marzab. Taf. 6 p. 21, vgl. R. Delbrück, Die drei Tempel am Forum Holitorium 29. Ferner an Grabaufsätzen z. B. Museen zu Berlin, Beschr. d. ant. Skulpt. n. 1243; 1245 ff.; Notizie degli scavi 1900 p. 402.

[74]) Dies bemerkt Hulsen 28 mit A. 1, nur ohne daraus die nötige Folgerung zu ziehen.

etwa wie die der Inturna[75]), zu denken, verbieten die Breitenverhältnisse, sowohl des Ganzen als auch namentlich der Profilplatten, deren Kymatien nicht weniger als halb so weit ausladen, wie die eigentlichen Pfeilerstirnen unten breit sein könnten. So bleibt nichts übrig, als was ohnehin die literarische Überlieferung von den Löwen als Hauptwahrzeichen des Romulusgrabes, unterstützt durch den Vergleich mit dem cyprischen Denkmal Fig. 77, von vornherein nahelegt: den die Opfergrube umfassenden Bau nur als altargleiches Postament zu vervollständigen. Und in dieser Gattung tektonischer Werke finden denn auch die noch vorhandenen Teile ihre nächsten Analogien.

Mit Rücksicht auf ihre Wichtigkeit für Herstellung und Zeitbestimmung unseres Monumentes zähle ich die mir in Original oder Abbildung bekannten Altäre und Basen der einschlägigen Form auf, möglichst in zeitlicher Abfolge; Vollständigkeit vermag ich gar nicht anzustreben.[76])

Antike Darstellungen:

1. (Fig. 83) Statuenbasen des Apollon und der Artemis auf einem um 500 anzusetzenden Spiegel der Pariser Nationalbibliothek.[77])

2. (Fig. 84) Basis einer Frauenfigur im Relief einer Grabstele von Marzabotto, deren Stil in Griechenland und Südetrurien bald nach 500 zu setzen wäre, jedoch in dem barbarischen Nordetrurien leicht bis ins vierte Jahrhundert herabreichen kann.[78])



Fig. 84 Stele von Marzabotto.

3. (Fig. 86) Altar mit Prothysis zwischen einem Satyr und Dionysos (der dem Apollon des Semelespiegels gleicht,[79]) auf rotfiguriger Amphora südetruskischer Herkunft im Archäologischen Institute der Universität Leipzig.[80]) Zu dem nächstliegenden Ansatz in den Beginn des vierten Jahrhunderts passen die Nachwehen schwarzfiguriger Technik

[75]) Notizie degli scavi 1901 p. 72 und Fig. 13, 15 auf den Tafeln zu p. 60 (Boni); N. Jahrb. f. kl. Altert. 1902 S. 616 ff. (Deubner; Hülsen 70 f.

[76]) Die Mehrzahl haben schon angeführt Dressel in den Ann. d. inst. LI 1879 p. 281 f. und Wissowa zu Marquardt, Röm. Staatsverwaltung III^2 162 A. 4; das, was letzterer gibt, wiederholt Reisch bei Pauly-Wissowa I 1677. Richtig für die Ergänzung des Romulusgrabes verwandte diese Formen, ohne bestimmte Beispiele zu nennen, schon Comparetti p. 3 links.

[77]) Gerhard, Etr. Spiegel IV 1 Taf. 292; Babelon et Blanchet, Catal. d. bronzes ant. de la bibl. nat. n. 1300.

[78]) Giozzadini, Ulteriori scoperte nell' antica necropoli a Marzabotto Taf. 2, 6 p. 16.

[79]) Baumeister, Denkmäler I S. 515.

[80]) Die Vase gehört zu einer namhaften Schenkung

Fig. 85 und 86 Vase im Archäologischen Institute der Universität Leipzig.

und das Bild der Rückseite: Reiterzweikampf eines an seinem vastum scutum und praelongus gladius[81]) kenntlichen Galliers mit einem eher classisch bewaffneten Krieger. Des letztern tricotartige Hülle wird einen Ketten- oder Schuppenpanzer bedeuten, wie ihn der Triumphator auf der Berliner Bronzeciste um die Beine trägt,[82]) so daß auch hier der Gedanke an einen italischen Streiter,

kleinerer Antiken, welche ein großherziger nordamerikanischer Kunstfreund der Leipziger ähnlich wie anderen deutschen Universitätssammlungen zugewandt hat. Sie ist in Rom erworben zu einer Zeit, da in Südetrurien lebhaft gegraben wurde. Die Photographien werden abermals stud. L. Schnorr von Carolsfeld verdankt.

[81]) Livius 38, 17, vgl. 22, 46. Nachbildungen gallischer Schilde in Etrurien z. B. an der Berliner Terracottafigur Jahrbuch VI 1891 Anz. 120, 2 und in gesonderten Tonschildchen von Telamon bei Milani, Studi e materiali di archeol. I 133.

[82]) Mon. d. inst. X Taf. 29, vgl. Michaelis in den Ann. XLVIII 1876 p. 116, der mir nicht richtig an Beinschienen zu denken scheint. Ähnlich die zwei Krieger des Cistengriffs Mon. d. inst. VIII Taf. 31 (Martha, L'art étr. p. 530, S. Reinach, Repert. de la statuaire II p. 521, 1). Weiteres über solche Panzer: Marquardt [und v. Domaszewski], Röm. Staatsverwaltung II^2 337; 469, Benndorf in d. Denkschr. Akad. Wien XXVIII 1878 S. 355 ff.; H. Droysen in den Altert. v. Perg. II 310. Vgl. die keltische Schwertscheide von Hallstatt: Much, Prähist. Atlas Taf. 70; Bertrand et S. Reinach, Les Celtes 100; auch die Sarmaten, Cichorius, Trajanssäule I Taf. 23, 28, 32, 37; Baumeister, Denkmäler III S. 2059.

beispielsweise den rechtswidrig auf Seite der Clusiner fechtenden Gesandten von Rom,[83]) gestattet sein möchte.

4. Altar mit Früchten neben Apollon auf dem Schwan, an rotfigurigem Krater vermutlich faliskischer Arbeit des vierten bis dritten Jahrhunderts.[84])

5. (Fig. 87) Altar für die Opferung Iphigenias auf einer Aschenkiste des zweiten Jahrhunderts zu Perugia.[85])

Fig. 87 Aschenkiste in Perugia.

6. Altar, etwa der Iuno Moneta, gewöhnlich für den Prägamboß versehen, auf Münzen von Tresviri der beiden letzten vorchristlichen Jahrzehnte, die selbstverständlich nicht als Entstehungszeit des Urbildes zu gelten haben.[86])

Erhaltene Exemplare:

7. (Fig. 89) Trachytbasis eines kleinen Cippus von poliertem Serpentin, des typischen Grabaufsatzes in der Nekropole von Volsinii-Orvieto, nach der reichen Profilierung wohl aus den späteren Zeiten dieser Begräbnisstätte im fünften oder vierten Jahrhundert, im etruskischen Museum zu Florenz.[87])

8. Desgleichen, im Berliner Museum.[88])

9. (Fig. 88) „L'ara del locus sacer di Fiesole", so von Milani



Fig. 88 „L'ara del locus sacer di Fiesole."

[83]) Diodor 14, 113, 5. Livius 5, 36.

[84]) Gerhard, Auserl. Vasenb. IV Taf. 320, 1, 2. (S. Reinach, Repert. d. vases II 157.) Der Aufbewahrungsort ist mir unbekannt.

[85]) Brunn, Rilievi d. urne etr. I Taf. 42, 14; Ähnlich, aber nicht streng hierher gehörig, ist der Altar bei Brunn a. a. O. Taf. 45, 21.

[86]) Abbildungen bei Babelon, Monnaies de la républ. Rom. I 113; 257; 358; II 90; 251; 404; 524; 525, vgl. den Index unter ‚enclume monetaire'. Diese herkömmliche Deutung auch noch bei Babelon, Traité d. monn. gr. et rom. prem. part. I 902, trotzdem p. 903, 22 ein Bild des wirklichen Amboßes daneben steht. Die Deutung auf einen Altar gab nach Klausens Vorgange Dressel, s. oben S. 130 A. 76.

[87]) Herausgegeben von Milani in den Rendiconti d. accad. d. Lincei cl. sc. mor. ser. 5. IX 1900 p. 294. — Über diese Gattung von Cippen handelt meines Wissens neuerdings am ausführlichsten Gamurrini in den Notizie degli scavi 1887 p. 314 ff. mit Taf. 7, 1—7.

[88]) Beschr. d. ant. Skulpt. n. 1241

genannt, dessen versprochener Fundbericht mir noch nicht zu Gesichte gekommen ist.[89])

10. Tönerne Miniaturaltärchen vom Esquilin im Conservatorenpalast und anderen Sammlungen, nur an den Seiten profiliert, vorne glatt für Reliefschmuck, der zum Teil hellenistische, zum Teil archaische Formen aufweist; trotzdem nicht viel vor 200 anzusetzen.[90])

Fig. 89 Grabcippus von Orvieto, Florenz.

11. Capitellblock von der Statuenbasis des M. Claudius M. f. Marcellus consol iterum, 155 v. Chr., Besieger der Ligurer, aus Luna, in Florenz.[91])

12. (Fig. 90) Altar des Gottes Verminus, geweiht im Consulat eines A. Postumius Albinus, nach dem Schriftcharakter wahrscheinlich 151 v. Chr., Rom, Magazzino archeologico comunale.[92])

13. Altar, dem vorigen sehr ähnlich, laut nachträglich eingemeißelter Inschrift im Jahre 9 v. Ch. restituiert von dem älteren Drusus und seinem Mitconsul, ebenfalls im Magazzino archeologico zu Rom.[93])

14. (Fig. 91) Altar Vediovei Patrei gewidmet von den genteiles Iuliei zu Bovillae, nach dem Schriftcharakter in das siebente Jahrhundert der Stadt gesetzt.[94])

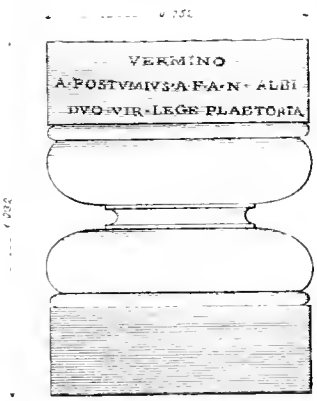

Fig. 90 Altar des Verminus, Rom.

15. Altar, sei deo sei deivae geweiht, restituiert von einem Consul C. Sextius Calvinus, entweder 124 v. Chr. oder, wenn es sein Sohn war, in sullanischer Zeit, am Aufgange zum Palatin.[95])

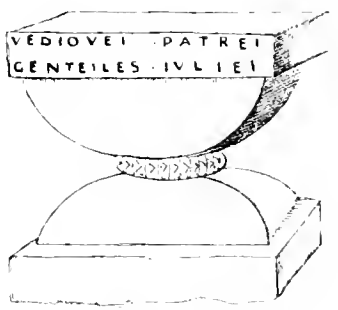

Fig. 91 Altar des Vediovis, Bovillae.

[89]) Milani a. a. O. p. 205 (s. Anm. 87). Der dort für dasselbe Jahr angesagte Bericht findet sich nicht in den mir vorliegenden Heften der Notizie.

[90]) Mon. d. inst. XI Taf. 10; Dressel in den Annali LI 1879 p. 253 ff.; die Zeitbestimmung p. 297 f. Vgl. Furtwängler, Ant. Gemmen III 266.

[91]) CIL XI n. 1339 und I n. 530; Ritschl, Priscae latin. monum. Taf. 48 F. Kleine photographische Abbildung bei Milani, Museo topogr. dell' Etruria p. 73.

[92]) CIL VI n. 3732; 31057; photographisch abgebildet im Bull. com. IV 1876 Taf. 3.

[93]) Notizie degli scavi 1807 p. 104.

[94]) CIL XIV n. 2387 und I n. 807; Ritschl, Priscae latin. monum. Taf. 56 F.

[95]) CIL VI n. 110 und I n. 632; Ritschl, Priscae latin. monum Taf. 56 E.

Den Ausgangspunkt dieser rund von 500 bis 100 v. Chr. führenden Reihe bildete das aus dem reiferen, von Ionien beherrschten Archaismus Griechenlands entlehnte Parallelepiped mit Kymatien samt Plinthen unten und oben.[96]) Aber schon die ältesten Belege für die Übernahme dieser Form, wie die auf einem Chiusiner Reliefsarkophage wiedergegebenen Altäre (Fig. 92[97]), verraten die sehr ungriechi-

Fig. 92. Von einem Chiusiner Sarkophag.

sche Neigung, das Kyma nach Umriß und Gewicht dem früher aus Großhellas mit dem Säulencapitell eingebürgerten, gleich auch als Säulenfuß verwandten[98]) dorischen Kesselechinus anzunähern und hierdurch sowie durch Einschaltung des Torus in der Mitte — das tektonische Hauptstück einzuschränken. Wie sehr beides dem etruskisch-italischen Geschmack entspricht, lehrt der Vergleich mit dem weit ausladenden Traufrande des tuskanischen Tempels, dessen Holzconstruction nicht nach Art des dorischen Triglyphons sichtbar bleibt, sondern durch decorative Antepagmente ringsum verhüllt wird.[99]) Diese

Fig. 93. Capitell einer Grabsäule von Megara Hyblaea.

[96]) Beispiele s. unten Fig. 102 und S. 178.

[97]) Mon. d. inst. VIII Taf. 2, danach Schreiber, Kulturhist. Bilderatlas über dem Vorwort, welches Cliché die Seemannsche Verlagsbuchhandlung uns gefällig zum Abdruck überlassen hat. — Vgl. den Brunnenbau des Wandgemäldes aus Tomba dei Tori in Corneto Denkm. d. d. arch. Instit. II 4 Taf. 41, der auch wegen der beiden Löwen zu vergleichen ist.

[98]) R. Delbrück (oben S. 138 A. 73) 44 ff.; 324.

[99]) Choisy bei Martha, L'art étr. 274 ff.; Th. Wiegand, Puteolan. Bauinschr. im XX. Suppl. d. Jahrb. f. Philol. 719 ff.; Michaelis in Springers Handb. d. Kunstgesch. I[6] 301. Litteraturangaben sind hier nicht überflüssig, so lange die mit Vitruv absolut unvereinbare Reconstruction G. Sempers immer noch wiederholt wird, s. A. Schneider, Das alte Rom

zukunftreiche Vorliebe zugleich für mächtig ausladende Formen und für das Zurückdrängen des Tektonischen zu Gunsten des Decorativen verrät auch unsere Reihe. Nur unter ihren älteren Gliedern begegnen noch dürftige Reste des ursprünglichen — in anderen Fällen neben schwächeren Kymatien weiter bestehenden — Würfels (1. 3. 7), sonst haben ihn die Profile gänzlich verschlungen.

Unter ihnen ist offenbar das älteste der reine Echinus. Mit der archaisch „achäischen" Kehle[100]) findet er sich allerdings gerade an einigen von den jüngsten römischen Altären (12. 14), aber vermutlich nur deshalb, weil in ihrer bereits stark hellenisierten Entstehungszeit, dem zweiten Jahrhundert v. Chr., für die Wiedergabe der nur noch in sacralem Gebrauche weiterlebenden Form besonders alte Vorbilder benützt wurden. Durch Verschmelzung der Kehle mit dem Echinusprofil entstand dann die dem lesbischen Kyma nahe kommende Doppelwelle. Sie erscheint bereits um den Anfang des fünften Jahrhunderts an dem Capitell einer Grabsäule von Megara Hyblaea (Fig. 93[101]). Jedoch in unserer Reihe wird sie meist unten (2. 5. 8. 9), erst an der Marcellusbasis oben (11), niemals unten und oben zugleich angewandt. Und die für mich einigermaßen datierbaren Beispiele gehören zu den jüngeren (4. 5); der provinzielle Archaismus des nord-etruskischen Grabsteins (2) wird schwerlich eine Gegeninstanz bedeuten. Auch unter den allerdings spärlich erhaltenen Säulenbasen haben die von Conca, dem sechsten Jahrhundert angehörend, noch reinen Echinus,[102]) die bald nach 300 anzusetzenden von Alba Fucens und Alatri[103]) das quasilesbische Profil. Auch das wirkliche lesbische Kymation ist kaum vor Mitte des sechsten Jahrhunderts ausgebildet.[104])

Der Vergleich mit diesen Analogien ergibt somit, daß das Romulusgrab

Taf. 2, 5 (neben der von Choisy), Winter in Seemanns Kunstgesch. in Bildern I Taf. 23, 10, Hula, Röm. Altertümer S. 69. Über die Antepagmente zuletzt R. Borrmann im Handb. d. Archit. erster Teil IV 39 ff.

[100]) Koldewey und Puchstein, Gr. Tempel in Unterital. u. Sicil. 204 r. Auch an dem Brunnen des Wandgemäldes in Anm. 97. Während der Correctur kann ich noch auf die alte Säule von Pompeii, die soeben Mau, in den Röm. Mitth. XVII 1902 Taf. 8 S. 305 ff. herausgegeben hat, verweisen, als auf ein Zeugnis für die Übernahme dieser Capitellform durch die tuskanische Kunst. Das Capitell steht dem des Verminusaltars (Fig. 90) besonders nahe. Vgl. Delbrück (oben Anm. 73) S. 44 ff.

[101]) F. v. Duhn und Jacobi, Der gr. Tempel in Pompeii S. 26 A. 37; Mon. d. Lincei I 1890 T. 4, 2.

[102]) Notizie degli scavi 1896 p. 31 ff.; vgl. Petersen in den Röm. Mitth. XI 1896 S. 165 f.; vgl. 175 f. S. auch die säulenähnliche Basis der nackten Aphrodite von Orvieto Notizie 1885 Taf. 3. 5, 9; Körte in den Arch. Studien H. Brunn dargebr. Taf. 1, 4; den Grabcippus von Mazzano Romano, Notizie 1902 p. 337; das Relief oben Anm. 71.

[103]) Promis, Antichità di Alba Fucense Taf. 3 mit der Zeitbestimmung von Delbrück a. a. O. S. 27 f. Alatri: Winnefeld in den Röm. Mitth. IV 1889 S. 147.

[104]) Beispiele Fig. 99 b. 102. 107; S. 178. 183.

schwerlich älter ist wie das fünfte Jahrhundert v. Chr., wahrscheinlich jünger, jedoch eher wieder früher als das zweite. Nach seinem Fußprofile steht es am nächsten etwa dem einen Cippus von Orvieto (8) und, seine größere Weichheit abgerechnet, dem „Altar" von Fiesole (9), der zudem, bei noch größeren Maßen, ähnlich gestückt ist.

Nach denselben Beispielen war der fehlende Oberteil unseres Denkmals ein schwerer Echinus mit niedrigem, wenig ausladendem Halsstreif und einem der unteren Plinthe correspondierenden Abacus. Und zwar werden diese Teile kaum wie bei den kleinen, nur die schmalen Serpentinfetische tragenden Basen (7. 8) und dem Altärchen der Urne (5) wesentlich, sondern wie bei den Stücken von ähnlichen Maßen in Fiesole (9) und Rom (12 bis 15) nur unbedeutend kleiner zu denken sein als die erhaltenen unteren. Das ergibt für den ganzen Aufbau der Postamente 1·10 bis 1·20^{m} Höhe, soviel als der Altar des Verminus und sein Gegenstück (12. 13) messen. Die Löwen müssen auf den 2·70^{m} langen Sockeln, wenn sie ganz stille lagen, doch nicht viel unter 1^{m} hoch, wenn sie die Köpfe hoben oder saßen, entsprechend höher gewesen sein.

d. Schichtenchronologie.

Die stilistische Zeitbestimmung des Romulusgrabes wird infolge der Beständigkeit der tuskanischen Kunstformen kaum viel genauer zu geben sein, als eben versucht worden ist. Sie läßt, wie gesagt, mindestens das vierte und dritte, wohl auch das fünfte[105]) Jahrhundert offen. Nur an das sechste oder gar noch ältere Zeiten zu denken verbietet sie rundweg.

Historische Erwägungen helfen, soweit ich mir ein Urteil gestatten kann, nicht weiter. Die Romulussage war gewiß ungefähr abgeschlossen, als im Jahre 295 v. Chr. die beiden Ogulnier ihre Wölfin errichteten; aber ob sie das archaische Meisterwerk etruskischer Kunst, die Bronze des Conservatorenpalastes, auch schon voraussetzt, ist ungewiß.[106]) Und schließlich könnte ja der Grubenaltar, ursprünglich den Unterweltsmächten überhaupt geweiht (S. 130), erst später nach dem Vorbilde von am Markte gelegenen Heroa griechischer Oikisten[107]) umgenannt worden sein.

[105]) Diesem möchte Hülsen S. 29 das Denkmal geben, mit Dieulafoy, der aber nur Griechisches verglichen hat.

[106]) Petersen, Vom alten Rom S. 164. vgl. Röm. Mitth. IX 1894 S. 291 A. 2; Helbig, Führer^{2} I n. 638; Michaelis in Springers Handbuch d. Kunstgesch. I^{6} 192 f.; 315 f. Der von Petersen aufgestellten, meist gebilligten Meinung, die Wölfin sei vielmehr ein ionisches Werk, vermag ich nicht beizutreten.

[107]) Beispiele gibt Deneken in Roschers Lexikon I 2491 f.

Der topographische Zusammenhang (Fig. 80. 81) zeigte nur die relative Folge: Inschriftstele (*H*) samt Unterbau, Stufenterrasse (*J*), Altar (*D*), Romulusgrab (*AB*).

Weit mehr aber lehrt, wenn ich recht sehe, die Schichtenbildung des Comitiums, die sich wesentlich gleichartig vom schwarzen Pflaster bis zum Curienvorhof erstreckt.[105]) Boni hat sie mit Scharfblick und Gründlichkeit erforscht in dreizehn Tastungen, deren fünf, IX bis XIII seiner Zählung, vollständige Durchschnitte vom Pflaster der Kaiserzeit bis auf das gewachsene Erdreich — meistens Ton, erst südlich, unter dem Romulusgrabe, Tuff — geliefert haben. Ihre Stellen sind hier im Plane Fig. 78 mit den römischen Ziffern eingetragen, ich hoffe durchweg richtig, trotzdem die betreffenden Angaben mehrfach an Druck- oder Schreibversehen leiden.[106]) Eine allgemeine Vorstellung davon gibt am besten der hier in Fig. 95 wiederholte Durchschnitt mit dem Schachte XII und den oberen Schichten

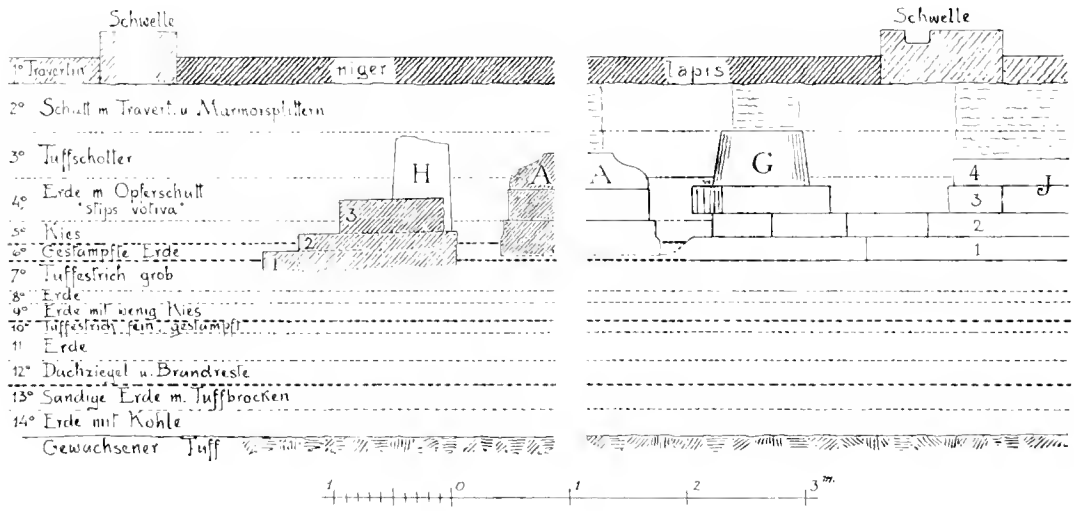

Fig. 94 Schichtendurchschnitt unter dem niger lapis. Rechts Aufriß, links Schnitt eines Teiles der alten Denkmäler, im Verhältnis zum schwarzen Pflaster willkürlich gedreht, vgl. Fig. 79 bis 81.

[105]) Einige durchgehende Schichten hat aus Bonis Einzelbeobachtungen bereits Hülsen S. 36 ff. herausgelesen.

[106]) X ist auf dem Plane bei Boni 1900 p. 296 nicht eingetragen, liegt aber nach p. 318 und 337 westlich am „pozzo trapezoide", d. h. dem unregelmäßigen Fünfeck *o* unserer Fig. 78, nicht, wie Hülsen S. 36 annimmt, bei dem Rhombus *n*. — XI ist nicht, wie bei Boni p. 338 steht, auf seinem Plane (p. 296) bei *c*, was ja nach p. 335 die Stelle von esplor. V ist, sondern bei *l*, also vom „pozzo a trapezio" 6 m entfernt, aber nicht nach Westen, wie p. 337 und 338 gesagt ist, sondern nach Osten; ungefähr 6 m nach Westen liegt vielmehr IX. — Esplor. XII liegt nach Boni p. 337 „tangente a sud del disco marmoreo", somit auf seinem Plane (p. 296) bei *n*. nicht, wie p. 339 gedruckt steht, bei *d*. — XIII endlich liegt nach p. 337 wie 339 „in centro del disco marmoreo", somit nicht, wie S. 339 zu lesen ist, bei *c*, sondern bei *o* des Planes p. 296.

von XIII.[110]) Von den größeren, ins einzelne gehenden Diagrammen ist nur das von X sehr anschaulich und genau, auch in den Maßen, gezeichnet,[111]) die vier anderen, bloß mit Linien gesetzten sind wenigstens zum Teil in den Schichtenhöhen sowohl in sich als auch gegeneinander verschoben, was die Übersicht der zusammengehörigen Streifen erschwert. Dies betrifft namentlich die obere Hälfte von IX, des dem niger lapis am nächsten liegenden Schnittes.[112]) Jedoch glaube ich aus Bonis anderweitigen Maßangaben die wirklichen Höhen der Schichten und ihr Verhältnis zu unseren Denkmälern annähernd sicher gewonnen zu haben, so wie es Fig. 94 darstellt, deren Zählung teilweise auch in Fig. 95 eingetragen ist.

1° kennen wir bereits von S. 129 f. her als das caesarische Travertinpflaster mit dem schwarzen Felde, das in eine Kalkmörtellage gebettet ist, umschlossen von der Travertinschwelle mit der Einarbeitung für Balustradenplatten, auf deren Niveau später das nordwärts anschließende Comitiumpflaster von gleichem Steine neu gelegt wurde, bis zu dem wieder etwas tiefer liegen gebliebenen weißen Marmorbelag im Vorhofe der Curie.[113])



Fig. 95 Schnitt durch die nordöstliche Hälfte des Comitiums. Vgl. den Plan Fig. 78.

[110]) Fig. 95 nach Boni 1900 p. 208, aber mit der wesentlich Hülsenschen Beschriftung unseres Planes Fig. 78. Bei Hülsen S. 37 ist die Schichtung nicht ganz genau wiedergegeben.

[111]) Boni 1900 p. 318 Fig. 18 (fortan einfach als X citiert, mit kleineren römischen Ziffern, Bonis Schichtnummern): eingehend beschrieben p. 317 ff.

[112]) Boni 1900 p. 338 IX, beschrieben p. 336 f.; auf p. 338 steht noch das Diagramm XI, auf p. 339 XII und XIII.

[113]) Boni zählt deshalb in IX als oberste Schicht die „crepidine di travertino", die Schwelle, welche über das Pflaster hinaustragend das schwarze Feld einfaßt (oben S. 129), sonst immer das spätere, höhere „lastricato di travertino", das er irrig dem Mittelalter zuschreibt, s. oben Anm. 43. Die Seehöhe des niger lapis gibt er p. 338 mit 13·195 m, die des jüngern Travertinpflasters in X p. 318 mit 13·478 m, wovon Delbrücks Nivellement der „crepidine" mit 13·40 m nur unwesentlich, in einem aus der ungleichen Senkung verschiedener Pflasterteile leicht erklärlichen Maß abweicht. Als Dicke des niger lapis gibt Boni 1899 p. 151 ungefähr 1 Fuß an, was gewiß einschließlich des pietrisco o letto di posa (IX) gemeint ist, da Delbrück die schwarzen Platten nur 0·22 m, das damit zusammengehörige ältere Travertinpflaster 0·25 m stark mißt. Die Dicke des höhern, jüngern Travertinbelags beträgt nach Boni p. 303 rund 0·35 m.

2^0 ist die Schuttbettung des caesarischen Pflasters, durchsetzt mit Werksplittern von seinen beiden Materialien, Travertin und weißem Marmor, wie sie gleichzeitig auch für das opus caementicium im Treppenkerne des neuen Rathauses (*L* in Fig. 95 und 78) Verwendung fanden.[114]) In den esplorazioni X bis XII liegt darüber noch eine schwache Schicht Erde, welche der Höherlegung des Travertinpflasters in der Kaiserzeit diente. Unten dagegen in der Tiefe der caesarischen Füllung unterscheidet man ebenda noch zwei dünnere Schichten, die obere von Erde, die untere von Opferschutt, der schon hier archaische Reste, wie schwarzfigurige Vasenscherben enthielt[115]) (Fig. 95, $\alpha\beta$ unter 2^0). Beide zusammen füllen gerade die Höhe des dem caesarischen unmittelbar vorhergehenden, noch dem Romulusgrab entsprechend orientierten Travertinpflasters, von dem nur einige Platten liegen geblieben sind[116]) (*k* in Fig. 95 und 78), vermutlich weil die übrigen meist zur Herstellung des gleich dicken caesarischen Belages 1^0 verbraucht wurden.

3^0 war sein Unterlager, eine überall gefundene starke Bettung von Tuffschotter. In diesen mischten sich unterhalb des schwarzen Feldes zahlreiche Splitter seines Marmors, zum Beweise, daß es ursprünglich schon hier, im Zusammenhange mit jenem letzten republikanischen Pflaster aus Travertin, gelegt worden war;[117]) auch von seiner Umarbeitung beim Drehen und Heben in den Verband des caesarischen Pflasters 1^0 finden sich weithin die Spuren in der Füllschichte 2^0.[118]) Dabei blieb es nicht unverändert, sondern verlor wahrscheinlich eine ganze Plattenreihe an der Südostseite (Fig. 79). Denn „der letzte Stein der nordöstlichen Lage endet ja nicht so grad; die vier innern Steinreihen werden von einer anders gerichteten, wie im Nordwesten, auch im Südosten eingefaßt gewesen sein" (Petersen, brieflich).

[114]) Boni 1899 p. 158 uno strato di scaglie di travertino e di marmo bianco dello spessore di m. 0·44 compreso il letto di posa del marmo nero (s. vorige Note gegen Ende); 1900 p. 338 IX nur colmatura, jedoch XIII colmature dai tempi imperiali, XI bis XIII wieder colmatura oder terra con scaglie di travertino e di marmo. In X bis XII liegt die oben im Text erklärte dünne Erdschichte, terra, darüber. Sie ist nach X, II ungefähr $0{\cdot}09^{m}$ stark, mißt also mit dem neuen Travertinpflaster darüber ($0{\cdot}35^{m}$) rund $0{\cdot}44^{m}$, das ist etwa soviel, wie das caesarische Pflaster mitsamt der Schwelle des niger lapis, was die oben ausgesprochene Auffassung bestätigt; s. Abb. 95. Das Fehlen dieser Erdschicht in XIII entspricht meiner Annahme, daß der schwache, weiße Marmorbelag dicht vor der Curie gleichfalls caesarisch ist.

[115]) X, IV terra, V avanzi di sacrificio, ähnlich XI und XII; schwarzfigurige Scherben dieser Schichte 1900 p. 321 Fig. 22—23.

[116]) Boni 1900 p. 309 photographiert; vgl. p. 339 XIII lastricato repubblicano di travertino; Dicke $0{\cdot}23^{m}$.

[117]) Boni 1899 p. 159 Molte schegge dello stesso marmo nero si trovano nella massicciata di tufo, grossa m. 0·35, che ricopre lo strato del sacrificio [in unseren Fig. 94. 95 Schicht 4^0] e arriva all' altezza della troncatura del cippo [des Inschriftspfeilers *H*]. Vgl. 1900 p. 318 X, VI, nach p. 321 stark $0{\cdot}30^{m}$; photographisch abgebildet p. 323; p. 338 f. IX. ff. wird die Schicht überall massicciata di tufo a ruderatio oder ähnlich genannt.

[118]) Boni 1900 p. 320. 321 f.

Gemäß der ursprünglichen Zugehörigkeit des niger lapis zu dem Pflaster, dessen Bettung die Tuffbrockenschichte 3° war, ist die Inschriftstele *H* fast genau an ihrer Oberfläche abgeschlagen und reicht auch der Conus *G* ungefähr ebenso hoch, beide, wie mir Petersen schreibt, mit so frischen Kanten, daß sie gleich überdeckt worden sein müssen. Beide Stümpfe dienten so zur Festigung der sie umgebenden Anschüttungen, wozu auch die aus hochkant gestellten Platten zusammengefügten „pozzi rituali" (Fig. 78 *u* bis *s*) mitgewirkt haben mögen.[119]) Die Zeit dieser ersten Überpflasterung der alten Denkmäler bestimmt

4°, die Schichte von Erde mit Opferschutt.[120]) Weiterhin auf dem Comitium fast nur aus kohlenhaltiger Erde bestehend,[121]) war sie über dem Romulusgrab angefüllt mit Resten von Tieren und einer Menge von Figürchen aus Bronze oder Ton, Relief- und Vasentrümmern sowie anderen zur Weihung geeigneten Gegenständen, großenteils im Stile des sechsten Jahrhundert v. Chr. Wegen seiner räumlichen Beschränkung wird dieser Fund in der Tat als die „stips votiva" des Heiligtums gelten müssen.[122]) Nur kann sie solche Lagerung unmöglich durch allmähliches Anwachsen erfahren haben und deshalb keinen terminus ante quem für die Denkmäler abgeben, wie zu Beginn geglaubt ward. Sie wurde vielmehr, bis dahin anderswie gehäuft, über die zerstörten oder abgetragenen Bauten erst, in der allgemein üblichen Weise, als Füllmasse zur Erhöhung des letzten republikanischen Pflasters ausgebreitet. Denn mit den vielen archaischen enthielt sie nebst Splittern des schwarzen Marmors nicht wenig Erzeugnisse späterer Zeit, bis ins erste Jahrhundert v. Chr. herab, wie namentlich Savignoni nachgewiesen hat.[123]) Der Opferschutt lagert auf

5°, einer Bettung aus gelbem Flußkies. Ihre nicht ausdrücklich angegebene Stärke hier unter dem niger lapis[124]) kann nur ungefähr so viel betragen haben, wie in esplorazione X, wo sie 0·22[m] mißt.[125]) Denn ein dicht an ihrer Sohle gefundenes

[119]) S. besonders Hülsen S. 36. 58.

[120]) Boni 1899 p. 153, wo 0·40[m] als mittlere Dicke angegeben wird; die Funde darin p. 158 ff.; 1900 p. 338 IX ceneri e stipe votiva etc. Die übrige Litteratur bei Hülsen S. 25 A. 2 und in unseren folgenden Noten.

[121]) Boni 1900 p. 318 X, VII, näher beschrieben p. 322 f., wonach sich Reste von Weihgeschenken fast nur in den „fossette rituali" dieser Schicht finden, zu denen vgl. Hülsen S. 37 A. 2. Boni 1900 p. 338 f. XI ff. heißt die Schicht terra carboniosa.

[122]) Vgl. auch Mariani oben S. 123 A. 1).

[123]) Savignoni in den Notizie degli scavi 1900 p. 143 ff.; vgl. de Sanctis p. 419 ff. und schon Comparetti p. 3 rechts.

[124]) Boni 1899 p. 153 erwähnt die Schicht als breccia sabbiosa, doch ohne Maß; denn die 0·40[m] beziehen sich auf die Opferschicht 4°, nicht, wie Hülsen S. 38 2 annimmt, auf den Kies. Comparetti p. 4 rechts gibt freilich 0·55[m] an und Bonis Diagramm IX zeichnet die ‚ghiaia gialla' viel mächtiger als die Opferschicht, aber das kann gegen obige Berechnung nichts ausmachen. Vgl. oben S. 147.

[125]) Boni 1900 p. 325.

Bronzefigürchen lag 1·56^{m} unter der Oberkante des schwarzen Pflasters[126]) und über diesem Punkte lassen die bekannten Maße der Schichten 1^{0} bis 4^{0} bloß etwa 0·20^{m} frei. Das wie mir scheint phönikische Figürchen, welchem ein ganzer Rattenkönig von Combinationen zu dem Namen Vertumnus verholfen hat,[127]) dürfte aus der stips votiva in den Kies gelangt sein, also verraten, daß letzterer wesentlich gleichzeitig mit der Opferschicht 4^{0} über das Comitium ausgebreitet worden sei. Nach der Curie hin rasch abnehmend, so daß er im Schnitte XIII nur an die 0·05^{m} stark liegt,[128]) diente er zugleich der Ebnung und Hebung des Bodens. Wird doch glarea öfter auch als Straßenschotter erwähnt.[129]) Die von Sachkundigen abgewiesene Vermutung, der Flußkies sei nicht durch Menschenhand, sondern durch den Tiber hierhergebracht,[130]) behält den Wert eines Fingerzeiges, weshalb man nötig fand, das Pflaster (3^{0} und *k*) so hoch zu legen. Noch um 43 v. Chr. stieg der Fluß, als wollt er ‚ire deiectum monumenta regis templaque Vestae', womit freilich nur die Regia, das dem Vestaheiligtum benachbarte Megaron mit Rundherd, nicht das dazumal längst mit dem schwarzen Pflaster überdeckte Königsgrab — ‚quaeque carent ventis et solibus ossa Quirini' — gemeint sein kann.[131]) Aber dieses, dem der Tiber auch nach der Ausgrabung schon einen unliebsamen Besuch abgestattet hat, kann er früher einmal so weit zerstört haben, daß es bei der folgenden Planierung des Comitiums lieber aufgegeben ward, nachdem Romulus ohnehin leibhaftig in den Himmel versetzt worden war (S. 133). So würde sich trefflich der Zustand der Reste, namentlich die Verschiebung der Profilstücke an der linken, durch den Stufenbau *J* minder geschützten Wange (Fig. 80, 81 *B*), und damit zugleich das oben vermutete Übrigbleiben nur eines Löwen (S. 132) erklären. Daß der exaugurierte Cult an anderem Orte weiter geführt wurde, ge-

[126]) Boni 1900 p. 325. 338 IX ‚Vertumnus'.

[127]) So tauft sie Boni 1900 p. 324 f. gleich Milani p. 300, dieser weil sie einen ähnlichen Krummstab trägt, wie die von ihm in den Notizie 1884 Taf. 3 und in seinem Museo topogr. dell' Etruria p. 46 herausgegebene Bronze, deren archaisch anklebendes Gewand ihn an das koische erinnert, das bei Properz 5, 2, 23 der verwandlungskundige Gott nur anzulegen braucht, um als — Mädchen zu erscheinen. Obendrein ist Vertumnus erst spät in Rom eingebürgert worden, (Wissowa, Religion 233 f.)

[128]) Boni 1900 p. 338 f. IX ff. ghiaia gialla; freilich über starkem Stratum von terra und arena; vgl. Hülsen S. 38 2.

[129]) Außer der von Comparetti beigebrachten Stelle Livius 41, 27 laut dem Wörterbuche von Klotz noch bei Cicero ad Quintum fr. 3, 1, 2, 4 und bei Tibull 1, 7, 59.

[130]) Boni 1899, p. 153 und 587 f. unter Berufung auf Fachleute, vgl. De Sanctis p. 418. Auch Petersen und Delbrück lehnen den Gedanken auf meine Frage entschieden ab.

[131]) Horaz car. 1, 2, 13, nach Borsaris Anregung auf unser Denkmal bezogen von Gamurrini p. 210 und Milani p. 207, trotzdem sie seine Zerstörung schon den Galliern zuschreiben. Des Dichters Worte von der Geborgenheit der Leiche des Romulus oben Anm. 51. Über die Regia vgl. Hülsen S. 62 ff. Die oben kurzer Hand ausgesprochene Vermutung, der Rundbau *d* sei ein Herd, drängt sich jedem auf, der den Grundriß der Regia mit mykenisch-homerischen Megara vergleicht.

stattet die vollständige Abtragung des mutmaßlichen Altars (*D*) anzunehmen (S. 130). Als Anknüpfungspunkt für diese Veränderung bietet sich, nach der kunstgeschichtlichen Grenze der Funde im Opferschutt (4°), am passendsten Sullas Umbau der Curie, der zur Entfernung anderer alter Denkmäler Anlaß gab.[132]) Die unseren kann somit Varro noch sehr wohl mit eigenen Augen gesehen haben (oben S. 133 f.).

So viel ermöglichen die das Romulusgrab deckenden Schichten von seinem Ende zu wissen oder glaubhaft zu vermuten. Nach der Entstehungszeit sind die tiefer gelegenen zu befragen und sie scheinen mir nicht minder bestimmte, wenn auch noch überraschendere Auskunft zu geben.

6°, die Schichte, worauf das Romulusgrab steht, ist eine Tenne von festgestampfter Erde, wohl nur die oberste Lage des tiefen Erdreichs, in das die Opfergrube zwischen *A* und *B* hinabführt (S. 137), nach vorne begrenzt durch die unterste (1.) Stufe des Bauwerks *A*.[133]) Diese Stufe führt unmittelbar hinab auf

7°, eine starke Lage von grobem Tuffschotter, die jedoch nicht wie 3° nur als Bett eines Plattenbelages, sondern selbst als Estrich diente. Sie kehrt wieder im Durchschnitt X, nur dünner und auf eine Schicht weißen Flußkieses gelagert, die sich bis XII und XIII (Fig. 95) erstreckt, hier bloß gestampfte Erde mit oder ohne Tuffbrocken tragend.[134])

8° und 9° sind wieder Unterlager von 7°, meist, wie beim Romulusgrab, aus Erde mit Kies oder Tuffbrocken, nur bei X die mit 8° correspondierende Schicht aus festerem Tuffschotter gebildet.[135]) Darunter erstreckt sich überall

10°, ein dünner, einheitlicher, wohl geebneter Estrich aus fein geschlagenem braunen Tuff, an der Oberfläche von längerem Gebrauche besonders festgetreten,

[132]) Plinius n. h. 34, 27, vgl. oben Anm. 54.

[133]) Boni 1900 p. 338 IX terra battuta addossata alla platea del cono e che passa sotto ai piedistalli [*A*, *B*.]. Dasselbe ist offenbar p. 335 II, straterello di terra battuta, grosso m. 0·14, che passa sotto lo zoccolo nord del piedistallo orientale [*B*]. In unserer Fig. 94 waren für die Dicke dieser Schicht nur etwa 0·12 m zu erübrigen, aber auf so kleine Unterschiede kann es nicht ankommen. In den anderen esplorazioni scheint sie zu fehlen, vgl. Anm. 134.

[134]) Boni IX massicciata a scheggioni di tufo, p. 339 grossa m. 0·25, che passa sotto al piano di posa del gradino in fronte ai piedistalli di tufo e allo zoccolo del cono; p. 348 X, IX mass. di tufo, nach dem Maßstabe rund 0·10 m stark. Laut p. 325 quello strato che porta i piedistalli dei leoni con la interposizione di uno straterello di terra battuta [dies unsere 6°]; darunter X, X ghiaia bianca, nach p. 326 dick 0·16 m; XII terra battuta, XIII terra e tufo battuto, beidemal über ghiaia bianca.

[135]) Boni IX zweimal terra, jedoch p. 339 unseres 8 uno strato di terra con tufi, grosso m. 0·10, unsere 9 strato di terra battuta grosso m. 0·15, che porta alla superficie un piano sparsamente glareato; XII (unter der ghiaia bianca) terra arenosa, XIII terra e tufo battuto; aber X, XI massicciata di tufo, p. 329 terza massicciata [nach unseren 3° und 7°] grossa m. 0·09, composta di tufo battuto, terriccio, e qualche pezzo di malta; X, XII terra battuta, p. 329 grosso m. 0·15. — In XI entspricht 6° bis 9° nur eine einzige starke Lage terra e tufi; die lockeren Schichten sind eben hier miteinander geraten.

das älteste Comitiumpflaster, auf das die Stufen *l* in Fig. 95 und 78, höchstwahrscheinlich der alten Curia Hostilia gehörig, hinabführten.[136])

11^0, seine nächste Bettung, besteht wiederum zumeist aus Erde mit Tuffbrocken und anderen festen Bestandteilen; nur bei X, wo sich bereits Schicht 8^0 ausnehmend solid gefügt erwies, senkte sich, offenbar infolge des besonders tief hinabreichenden, sumpfigen Erdreichs, jene weiche Füllung gleich so tief, daß darüber erst durch mehrere feste Packungen von Tuff und Kies die Planierung gesichert werden mußte.[137]) Dagegen

12^0, das durchgehende festere Unterlager des Estrichs 10^0 (auch dieses in X natürlich mitgesunken), ist fast überall nach der Oberfläche zu aus Trümmern flacher und hohler Dachziegel einfacher Form geschichtet, die sich teilweise ganz zusammensetzen ließen, also wohl nicht fern zerbrochen waren, und zwar, wie darunter liegende zahlreiche Spuren, Kohle und angebrannte Hölzer (tizzoni) lehren, beim Brand eines oder mehrerer Bauwerke, wahrscheinlich auch der Curie, nach der hin sich die Brandreste mehren.[138]) Von den Wänden derselben Gebäude rühren auf das Romulusgrab zu häufiger auftretende Brocken von ungebrannten Lehmziegeln her.[139])

13^0, 14^0 und was sonst noch unter der Dachziegelschicht über dem gewachsenen Boden liegt, sind nur wieder unterschiedliche Lagen mehr oder minder fest gestampfter, bald kohlenhaltiger, bald lehmiger Erde mit Tuffbrocken und Kies.[140])

Zu chronologischen Versuchen bieten auch die Schichten unter dem Romulusgrabe, wenngleich viel spärlicher als die höher liegenden, kunstgeschichtlich mehr oder weniger datierbare Reste, namentlich Tonscherben. Leider sind sie mir nicht aus eigener Anschauung bekannt und veröffentlicht hat Boni nur einzelne Proben. Aber seine Bestimmungen scheinen im allgemeinen richtig, nach fachmännischem Urteil, etwa von Savignoni, gemacht, und so dürfen sie einer vorläufigen Erwägung wohl zu Grunde gelegt werden.

[136]) Boni IX massicciata di tufo fino battuto, nach p. 336 hier $0{\cdot}09^{m}$ stark; in XI bis XIII die unterste massicciata; am genauesten dargestellt X, XIV, hier nach p. 326 dick $0{\cdot}08^{m}$, di tufo rosso, finamente battuto, alquanto concrezionato alla superficie, probabilmente per causa del calpestio. Vgl. Hülsen S. 38 ε.

[137]) Boni IX terra e grumi di argilla, $0{\cdot}22^{m}$ dick (p. 337); XI terra; tufi, concrezioni e ghiaia; XII terra e tufi; XIII terra carboniosa; terra e tufo; dagegen erst X, XIX terra, tufi e qualche ciottolo, $0{\cdot}125$ stark (p. 327), darüber aber bis zu unserem Tuffestrich 10^0 liegen die Schichten X, XV bis XVIII, meist aus Tuff und ghiaia, zusammen, nach p. 325, $0{\cdot}325^{m}$ hoch.

[138]) Boni IX, X, XX, XII, XIII embrici e tegole, in IX 0.21^{m} stark (p. 337), in X $0{\cdot}255^{m}$ nach p. 327, wo die ausführliche, reichlich illustrierte Beschreibung. Nur in esplor. XI fehlen die Ziegel und nimmt ihre Stelle, soviel zu erraten ist, terra sabbiosoargillosa; terra con ossa e fittili ein. Vgl. Hülsen S. 38 ζ.

[139]) Boni 1900 p. 330 f.

[140]) Boni IX (mit p. 337) terra arenosa a superficie sparsamente glareata, con tufi; terra car-

Das Archaische überwiegt durchaus, aber das gilt auch von der Opferschicht 1[0], die nur ihre verhältnismäßig wenigen jüngsten Bestandteile in den Anfang des ersten vorchristlichen Jahrhunderts festlegen; eine hier wohl zu beherzigende Lehre. Es fanden sich Villanovascherben unter und noch über der Ziegelschicht[141]) (in 11[0]), aber ebenso, bereits in 13[0], auch schon „bucchero lucido" und Protokorinthisches, welches dann, nebst seinen heimischen Nachahmungen, wie begreiflich vorherrscht und noch in 6[0], unmittelbar unter dem Romulusgrab, wie ja selbst in 4[0], vorkommt.[142]) Wer kann überhaupt, bei dem sehr conservativen Charakter der römischen Kunstübung vor dem zweiten punischen Krieg, an den uns oben schon die vergleichende Betrachtung der Profile des Romulusgrabes nachdrücklich erinnert hat, sagen, wann diese Ware in Rom außer Gebrauch kam? Fragmente von „bucchero greve" aus der Tiefe von 7[0] schreibt Boni dem fünften bis dritten Jahrhunderte zu und weiter unten, in Schicht 8[0], fand er eine Scherbe „a vernice nera, etrusco-campana," doch wohl von einer der ganz mit matterem Firnis überzogenen Vasen, die bis zum Aufkommen der arretinischen gebräuchlich waren.[143]) So wenig ohne Nachprüfung der Originale auf diese Angaben gebaut werden darf, bis auf weiteres verdienen sie um so eher Glauben, als sie gar übel stimmen zu des Berichterstatters erster, jetzt, wie es scheint, auch für ihn wankender Meinung,[144]) die Denkmäler unter dem niger lapis seien bereits von den Galliern zerstört worden. Hätte dieser Gedanke Boni nicht beherrscht, dann wäre sicherlich auch ihm ein anderer, entgegengesetzter aufgestiegen, der jedesfalls einmal ausgesprochen und durchgeprüft werden muß, auf die Gefahr hin, daß er sich gleichfalls als Irrtum erweist.

Wer sich des chronologischen Wertes der Residua von den Perserkatastrophen auf der Akropolis und in Naukratis[145]) entsinnt, wird im Schichtendurchschnitte des Comitiums den Gallierschutt suchen und alsbald zu finden glauben. Woher eher, als von der mutwilligen und gründlichen Zerstörung der Stadt durch den das nahe Capitol umlagernden Feind, in deren Schilderung der fragor ruentium

bonnosa; X, XXI terra battuta e munitio di ghiaia (p. 333), XXII terra carbonosa, XXIII terra nerastra compenetrata di ghiaia. XI tufo e argilla; terra argillosa e ghiaia; XII terra e tufi; tufi e ghiaia; tufi pianeggianti; terra carbone e ghiaia; XIII terra argilla e tufo; terra nera, carbone; argilla (vielleicht schon gewachsener Ton wie in X, XI).

[141]) Boni 1900 p. 334 Fig. 38 aus X, XXIII (etwa unsere 14[0]); p. 337 Fig. 40 aus IX, in unserer 11[0].

[142]) Boni 1900 p. 335 esplor. I fl.

[143]) Boni 1900 p. 336 esplor. VII, VIII; zu der letzteren Gattung vgl. Savignonis Ausdrucksweise, Notizie degli scavi 1900 p. 144, wo unter den Funden der stips votiva aus nacharchaischer Zeit erscheinen frammenti di vasi etrusco-campani ed altri di fabbriche affini, ornati di striscie dipinte in bianco sulla vernice nera u. s. f.

[144]) Boni 1900 p. 340, vgl. 1899 p. 488 und oben Anm. 56.

[145]) E. Gardner, Naukratis II p. 36. 55.

tectorum ein Hauptzug ist, nach der zur Wiederherstellung vor allem ‚tegula publice praebita est'[146]) kann unsere Ziegelschichte 12^0 mit ihren Brandresten herrühren? Solch ein Zusammentreffen als ein Ungefähr zu erweisen, bedürfte es zwingender Gründe: die Schichte selbst oder etwas darüber stehendes müßte sich als sicher älter wie das Jahr 382[147]) ausweisen.

Form und Maße der Dachziegel sind freilich altertümlicher als die classischen italisch-römischen; aber sie für wesentlich vorgallisch zu halten, finde ich kein Anzeichen, und gibt es eines, dann beweist es nichts, weil die Barbaren sicher auch recht alte Dächer zerstört haben und namentlich das der Curia Hostilia dazu gehört haben kann. Die zwischen den Ziegelbrocken gefundenen Scherben von schwarzbunten „rhodischen" Gefäßen[148]) verschlagen aus ähnlichen Gründen ebenso wenig, was uns am wirksamsten die schwarzfigurigen Bruchstücke der caesarischen Füllung 2^0 zu Bewußtsein bringen können (oben S. 148). Es wird erst wieder sorgfältig zu prüfen sein, wie alt die jüngsten Bestandteile dieser Schichte sind.

Das, was sie zu tragen bestimmt war, der Tuffestrich 10^0, ist allerdings der früheste solide Belag des Comitiumbodens, aber der Glaube, daß dieser älter sein müsse, wie er hier angesetzt wird, entspricht eher modernen Anforderungen als den mir bekannten antiken Zeugnissen. Noch die glänzende hellenistische Agora zu Magnesia am Maeander scheint, obwohl gleichfalls auf sumpfigem Boden angelegt, ursprünglich ohne Pflaster gewesen zu sein[149]) und die wertlosen kleinen Steine, die man nach Platon auf dem athenischen Markt auflesen konnte,[150]) gehörten eher zu noch schwächerer Schotterung, etwa wie sie für das Comitium schon die Tuffbrocken und Kiesel der untersten Schichten 13^0 und 14^0 bezeugen. Was Wunder also, wenn die römische Dingstätte nach dem Gallierbrand und noch etwas später (Schicht 7^0) erst bloß σκυρωτά, mit λατύπη gepflastert war, wie die Feststraße von Kyrene zu Pindars Zeit.[151])

Von den über der Ziegelschicht aufgestellten Monumenten halte auch ich

[146]) Livius 5, 42: 55 (letztere Stelle, merkwürdig genug, von Boni 1900 p. 329 zu der Ziegelschichte citiert). Diodor 14, 115, 6; 116, 8.

[147]) Ed. Meyer, Gesch. d. Altert. V S. 152 f.

[148]) Boni 1900 p. 332 Fig. 34, 35, vgl. Böhlau, Aus ion. und ital. Nekrop. S. 89 ff.

[149]) Jahrbuch IX 1894 Anz. S. 77 (Humann).

[150]) Platon, Eryx. p. 400 D εἴ τις Ἀθήνησιν τούτων τῶν λίθων τῶν ἐν τῇ ἀγορᾷ οἷς οὐδὲν χρώμεθα κεκτημένος εἴη χίλια τάλαντα σταθμόν, ἔστιν ὅτι ἂν πλουσιώτερος νομίζοιτο εἶναι διὰ τοῦτο: als Zeugnis für Pflaster aus kleinen Steinen angeführt von Wachsmuth, Stadt Athen II 1 S. 307 A. 5; vgl. was der dort citierte Becker (und Göll), Charikles[3] II S. 194 f beibringt und besonders Nissen, Pomp. Studien S. 516 ff. Als classisches Zeugnis für den Zustand der Straßen in einer kleinasiatischen Stadt des 3. Jahrh., vielleicht Ephesos, kommt hinzu Herodas 1, 13 ἐν δὲ ταῖς λαύραις ὁ πηλὸς ἄχρις ἰγνῶν προσέστηκεν.

[151]) Pindar, Pyth. 5, 125; vgl. Böckh, Staatshaushaltung[3] I 257 a; Hiller v. Gärtringen, Thera I 267 f.

den Inschriftstein *H* für bedeutend älter als die Gallierkatastrophe (oben S. 135), doch seh' ich nicht das geringste Hindernis anzunehmen, daß er sie überdauert hatte und dann zwar ungefähr an seiner alten Stelle, jedoch auf einem Neubau wieder aufgerichtet wurde, wie so manches altattische Denkmal nach der Perserinvasion.[152]) Den Stufenbau, zu dem *J* gehört, und dessen Niveau, der Tuffestrich 7°, noch wesentlich jünger sein muß, als der mit der Ziegelschichte zusammengehörige 10°, will allerdings ein so genauer Kenner altrömischer Architektur wie Richard Delbrück in der oben S. 135 angekündigten Schrift lieber noch in das sechste Jahrhundert v. Chr. setzen, jedoch nach technisch-stilistischen Indicien, die mir bei der Spärlichkeit des Denkmälerbestandes und dem hier schon öfter betonten Conservativismus der tuskanisch-römischen Kunst nicht durchschlagend erscheinen wollen. Das Romulusgrab endlich darf, nach der obigen, von der in Rede stehenden Frage durchaus, auch im innerlichsten Ursprung, unabhängigen Darlegung, so nah an 300 oder sogar darüber hinab rücken als irgend nötig. Es wird noch neu gewesen sein, als gerade hier auf dem Comitium, vielleicht dicht bei ihm, die kindersäugende Wölfin der Ogulnier aufgestellt ward (oben S. 145).

Das alles bedarf ohne Frage der Nachprüfung, aber so hoffe ich verdient sie auch. Der für unsere nächste Aufgabe wichtigste Teil, die cultliche Deutung der Anlage (S. 137), scheint mir indes gesichert.

3. Das Bauwerk vor dem alten Tempel in Pompeii.

In diesen Zusammenhang gehört schließlich gewiß irgendwie auch ein Denkmal der Landschaft, aus der oben das älteste bildliche Zeugnis für Altäre mit Türen beigebracht wurde (Fig. 75). Vor dem wahrscheinlich im sechsten Jahrhundert errichteten dorischen Tempel am foro triangulare zu Pompeii liegt an der Stelle des Hauptaltars das rätselhafte Bauwerk, welches Fig. 96 innerhalb der Gesamtansicht Weichardts, Fig. 97 abermals nach Richard Delbrück verdankten Originalskizzen, im Grundriß — nach Koldewey und Puchstein mit dem Plane der Tempelfront[153]) zusammengefügt — und Durchschnitt wiedergibt. Es besteht aus ganz demselben opus caementicium (genus incertum) von Sarnokalkbruchsteinen mit „Tuffziegeln" an den Ecken, das nebenan in den Holconierstiftungen beim

[152]) Die meisten zusammengestellt von Michaelis im Hermes XXI 1886 S. 494.

[153]) Koldewey und Puchstein (zitiert Anm. 100), Taf. 5, 2 S. 45 ff. mit Benutzung aller Vorarbeiten, namentlich von v. Duhn und Jacoby, Sogliano, Mau, Weichardt; vgl. die Recension von Mau in den Röm. Mitth. XV 1900 S. 126 ff. und desselben Pompeii 126 f.

Theater wiederkehrt und vor ihrer, der augusteischen Zeit genau so nicht vorkommt.[154])

Es ist ein Höfchen von 5·75 m zu rund 7 m äußerem Umfang, die Außenmauer 0·50 m bis 0·00 m stark, 1·36 m hoch einschließlich der vorspringenden Deckplatte von Sarnokalk. Über ihr liegt noch ein margo oder columen von der heute so gut wie bei den Alten üblichen Spitzbogenform,[155]) mit vollständiger als



Fig. 96 Der alte Tempel in Pompeii mit den vor ihm liegenden Bauwerken.

an den Wänden erhaltenem Stuckverputze, so daß Delbrück, gleich Koldewey-Puchstein und Weichardt, der ihn in seiner Skizze[156]) wegläßt, an der Ursprünglichkeit dieses Abschlusses zweifelte, während ihn Mau unbedenklich mitgemessen hat (1·80 m Höhe). Zugänglich ist die areola nur vom Tempel her durch eine Türöffnung von 2·23 m lichter Weite, die jedoch nach Ausweis der Einarbeitungen an beiden Enden der Lavaschwelle steinerne Türpfosten auf rund 1·50 m einengten und zugleich, der rechte schmäler als der linke genommen, in die Mitte der Wand zurechtrückten. Aber der unverengte, excentrische Durchlaß gibt Lage und lichte Breite[157]) an für das 2·83 m tiefe Rechteck, das vom übrigen Innenraum ein Mäuerchen, 0·31 m stark und ohne den margo 0·34 m hoch, absondert. An den vier Ecken ist es besetzt mit Cippen einer dem Mauerprofil samt Abschluß

[154]) Mau, Pomp. 127.

[155]) Wiegand in der Anm. 99 angef. Schrift 715.

[156]) Weichardt, Pompeii S. 27 Fig. 32; kleine Ausgabe S. 58, 37.

[157]) Dies freilich nur nach Delbrück, während die lichte Breite des kleinen Rechtecks nach Koldewey-Puchstein rund 2·50 m, nach Nissen, Pomp. Studien (S. 340) 2·53 m beträgt.

entsprechenden, nur oben abgerundeten Form, wovon einer fehlt. Die Quermauer dieser niedrigen Einfriedung hat in der Mitte eine Öffnung von etwa $0{\cdot}60^{m}$ Breite (nach Delbrück; nach Koldewey-Puchstein etwa $0{\cdot}80^{m}$), mit ganz unbefestigten Ecken.

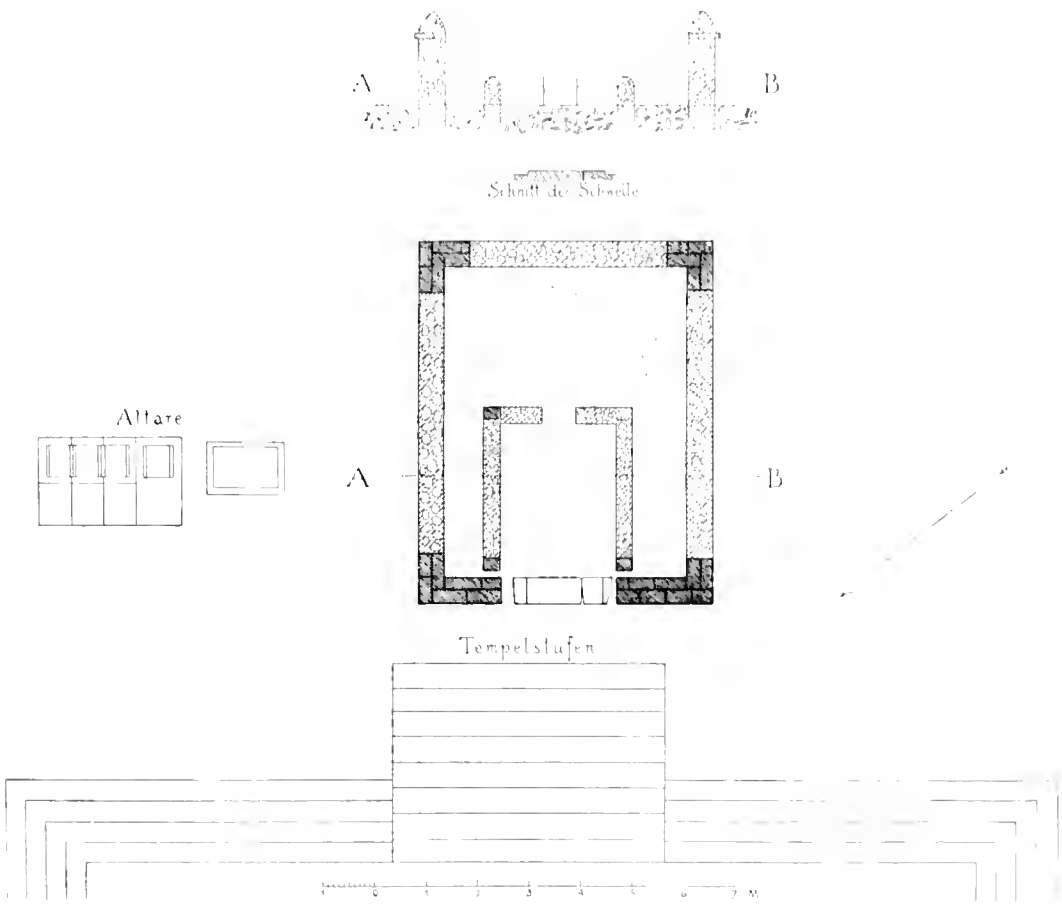

Fig. 97. Das Bauwerk vor dem alten Tempel in Pompeji.

Nachdem für diesen „recinto" die verschiedensten Deutungen aufgestellt worden waren,[158]) hat Nissen ausgesprochen und Mau dargelegt, daß er seine nächsten Analogien in Grabanlagen findet. Das einfach ummauerte Grabtemenos ist im Osten gebräuchlich und im Heroon zu Trysa monumental gestaltet.[159]) In

[158]) Die wichtigeren, von Gell und Mazois, angeführt bei Overbeck-Mau, Pompeji[4] S. 80, vgl. Nissen a. a. O.

[159]) Vgl. Benndorf und Niemann, Das Heroon von Gjölbaschi-Trysa (aus dem Jahrbuch d. kunsthistor. Samml. d. Kaiserhauses 1889) S. 42 ff.

Pompeii selbst aber findet sich ein dem unsern ganz ähnliches Beispiel, das Grab des Aedilen T. Terentius Felix vor dem herculanischen Tore (Fig. 98 [160]). „Ein unbedeckter ummauerter Raum" von annähernd gleicher Ausdehnung, „durch eine Tür zugänglich; an der für den Eintretenden linken Wand ein kleiner gemauerter Tisch oder Altar. Unter diesem war die Asche des Felix beigesetzt . . . Gegenüber, rechts, in einem durch eine niedrige Mauer abgeteilten Raum, weitere Aschenurnen, wohl von Angehörigen und Freigelassenen ... In dem mittleren Raume fand man Reste des Totenmahles, namentlich Schalen von Austern und sonstigen Muscheln." (Mau.)

Fig. 98 Grab des Terentius Felix in Pompeii.

In der Tat, „unverkennbar ist die Ähnlichkeit der ganzen Anlage mit dem rätselhaften Bau vor der Treppe des dorischen Tempels." Obendrein sollen nach alten Berichten zwischen den beiden Mauervierecken menschliche Knochen gefunden sein,[161]) worauf freilich nicht allzu viel gebaut werden dürfte, da sie vielleicht doch auch während des Vesuvausbruches Schutz suchenden angehört haben könnten. Aber einleuchtend bleibt trotzdem die Auffassung des Hufeisens als Bestattungs-, des kleinen Rechtecks als Cultraum.

Jedoch nicht minder gewiß bleibt die fundamentale Tatsache, daß dieses einem Grabe gleichende Monument die Stelle des großen Altars einnimmt, und dies von Anbeginn. „Sicher sind zwar diese Mauern ihrer Bauart nach nicht älter als die Kaiserzeit; ebenso sicher aber sind sie nur die Erneuerung eines älteren Baues. Denn die [drei] zweifellos viel älteren [wahrscheinlich oskischen] Altäre sind doch nur deshalb seitwärts gelegt worden, weil der Platz vor der Türe schon besetzt war" (Mau). Ja die Verschiebung des „Grabes" aus der Mittelachse des Tempels möchte den Gedanken nahe legen, jenes sei früher da gewesen als dieser, da sich offenbar das kleine Heiligtum so viel leichter nach dem großen hätte richten können als umgekehrt.

„Also ein Grab an heiligster Stelle vor dem Tempel, der gewiß seinerzeit der Haupttempel der Stadt war. Barg es etwa den oder die als Heroen verehrten Gründer der Stadt?" (Mau; vgl. oben S. 145). Schwerlich. Es muß eben, wenigstens ursprünglich, zugleich der Hauptaltar gewesen sein, also dem Inhaber des Tempels selbst angehört haben und dieser war doch sicher kein heroisierter Mensch, sondern ein Gott, nur eben ein chthonischer, gleich dem amykläischen Hyakinthos. Altäre wie der seinige werden wir alsbald in Thasos dem Apollon und Hermes,

[160]) Mau, Pompeii Plan IV 2 S. 406 f. Overbeck-Mau[4] 399 bei 26, S. 404 f.

[161]) Mau, Pompeii 127; Derselbe, Führer durch Pompeii[3] 38.

dem Herakles und Dionysos geweiht finden; auf letzteren könnte in Pompeii die Nachbarschaft des Theaters hinweisen.[162]) Diesen chthonischen Grubenaltären wird unser Denkmal einst auch im Aufbau geglichen haben; es ist mir ein gutes Omen, daß es Weichardt mit Reliefs nach dem Vorbilde der thasischen ergänzte.[163]) Dann ward es, vermutlich mit dem ganzen Tempel, gründlich zerstört. Die späten römischen Hersteller aber hielten sich, wie die amykläische Cultsage, vor allem an die Deutung als Grab der Gottheit und wählten danach die Formen ihres Neubaus. Der Grundriß aber blieb dabei unverändert, so wie wir uns den des Hyakinthosaltars und der gleich zu besprechenden thasischen denken müssen.

Mögen diesen Erklärungsversuch Tiefgrabungen bestätigen oder berichtigen.

III. Orthostaten thasischer Marmoraltäre.

Die nachgewiesene Altarform bietet endlich den Schlüssel zum tektonischen Verständnis zweier Gruppen archaischer Reliefs von der Insel Thasos.

1. Vom Altar der Nymphen und Chariten.

Die von E. Miller im Jahre 1864 aus Thasos in das Louvremuseum gebrachten Reliefplatten, sind oft genug besprochen worden als charakteristisches Zeugnis aus dem Beginne jenes Kunstfrühlings, der mit der Perservot über Griechenland kam.[164]) Erschöpft ist ihre Bedeutung auch in dieser Hinsicht nicht, zumal was die Eigenart thasischer, überhaupt insel-ionischer Bildnerei im Zeitalter Aglophons betrifft.[165]) Noch dringender aber bedürfen ihre tektonischen Formen der Feststellung und Erklärung. Denn die hierüber bisher veröffentlichten Angaben, auch die ausführlichsten, sind unvollständig wie die des Fröhnerschen Katalogs,[166]) oder obendrein in wesentlichen Punkten irrig wie die von Rayet und Michaelis.[167]) Die des letzteren gründen sich nicht auf die Steine selbst, sondern auf Gipsabgüsse, in denen nicht nur die

[162]) Vgl. Koldewey u. Puchstein a. a. O. S. 49, die somit Degerings Versuch, aus einer oskischen Inschrift Minerva als die Tempelherrin nachzuweisen (Röm. Mitth. XIII 1898 S. 140 f.), nicht für so überzeugend halten wie Mau, Pompeii 128.

[163]) Weichardt, Pompeii 27; kl. Ausg. 57.

[164]) O. Rayet, Monum. de l'art antiq. I Taf. 22 mit sechs Seiten Text. Brunn, Denkm. gr. rom. Skulpt. Taf. 61 und Gr. Kunstgesch. II 213 ff.; Collignon, Hist. de la sculpt. Gr. I 275 ff. Unsere Fig. 99 und 101 nach Aufnahmen Giraudons, Fig. 100 nach Rayet.

[165]) Hierüber handelte neulich R. Delbrück in den Ath. Mitth. XXV 1900 S. 382 ff., der sich aber mit anderen von Furtwänglers Hypothese über den parischen Ursprung der Sculpturen des olympischen Zeustempels hat irreleiten lassen. Vgl. auch G. Mendel im Bull. de corr. hell. XXIV 1900 p. 572 f.

[166]) W. Fröhner, Notice de la sculpt. ant. du Louvre I[2] p. 32 ff.

[167]) Amer. journ. of arch. V 1890 p. 417 ff. Michaelis hat diese seine unhaltbare Reconstruction soeben nochmals abgebildet: Straßburger Antiken, Festgabe für die archäol. Section der XLVI. Versammlung deutscher Philologen und Schulmänner, Straßburg 1901 S. 23.

formlosen Rückseiten der Blöcke weggeschnitten, sondern auch gewisse bedeutsame Einarbeitungen zur Erleichterung des Abformens verstrichen sind. Die Ergebnisse meiner eigenen Untersuchung der Originale haben mit gewohnter Bereitwilligkeit E. Michon und Carl Robert in wichtigen Einzelheiten, zuletzt aber im Ganzen der Studierende der Kunstgeschichte Joseph Kern, Mitglied des archäologischen Seminars der Universität Leipzig, nachgeprüft und vervollständigt. Was so festgestellt ist, veranschaulichen die den photographischen Abbildungen Fig. 99 bis 101 beigeordneten Risse von drei Schmalseiten jeder Platte, nach vorn aufgeklappt zu denken, durchaus zureichend, obschon sie minder wichtiges nur schematisch andeuten. Dies gilt namentlich von den formlos gebliebenen Rückseiten und von gewissen roh eingehauenen Vertiefungen, die mit der ursprünglichen Form der Steine nichts zu schaffen haben und frühestens herrühren können von ihrer sepulcralen Wiederverwendung in römischer Zeit, welche die späte Inschrift auf dem Nischengeison des Hauptblockes ... ιστοκράτης Ἔρωτος bezeugt. Einige unwesentliche Kleinigkeiten werden, nach eigener, in letzter Stunde möglich gewordener Revision der Originale, im Texte zu berichtigen sein.

a. Das Wesen des Denkmals.

Vor uns stehen drei in sich bis auf kleine Verletzungen vollständige Platten aus schönem körnigen Inselmarmor, der auf Thasos selbst brechen soll (Rayet p. 2), alle drei rund 0·93 m hoch, aber sehr ungleich in der Breite, die größte 2·08 m, die kleineren 0·93 m und 0·945 m messend. Die Dicke beträgt bei der ersteren bis gegen 0·45 m, bei den letzteren bis gegen 0·37 m. Das große Relief zeigt beiderseits einer Türnische links Apollon von einer Frau bekränzt, rechts drei herankommende Göttinnen. Einen ähnlichen, nur rechtshin schreitenden Dreiverein und den lebhafter im Gegensinne bewegten Hermes, auch ihn von einer Frau begleitet, stellen die beiden kleineren Tafeln dar.

Die Namen der meisten von diesen zehn Gottheiten nennen die alten Inschriften.[165]) Auf den beiden Fascien oberhalb der Nische lesen wir:

Νύμφαισιν κ Ἀπόλλωνι Νυμφηγέτηι θῆλυ καὶ ἄρσεν ἄμ μόληι προσέρδεν, ὃν οὐ θέμις οὐδὲ χοῖρον· οὐ παιωνίζεται.

Nur als Fortsetzung hievon ist verständlich, was auf der Reliefplinthe zu Füßen des Hermes steht:

Χάρισιν αἶγα οὐ θέμις οὐδὲ χοῖρον.

[165]) Inscr. Gr. ant. n. 379; Dittenberger, Sylloge II² 418 n. 624; Michel, Recueil 611, 706.

Nach Zusammenhang und Trennung dieser Vorschriften gehören die beiden Platten an zwei wesentlich gesonderte Teile eines und desselben Denkmals (Rayet p. 5), deren einer den Nymphen und ihrem Führer Apollon, der andere den Chariten und ihrem, als selbstverständlich zu ihnen gehörig gar nicht ausdrücklich genannten ἡγεμών Hermes[169]) gewidmet war. Es ist dieselbe Göttergesellschaft, die der Thraeer Archedamos in der Hymettosgrotte zu Vari verehrte, nur daß dort die Stelle des Zeugungsgottes Hermes sein wesensverwandter arkadischer Sohn Pan einnahm.[170])

Des Charitencultes bekannter chthonischer Charakter, der in Paros, der Muttergemeinde von Thasos, Bekränzung und Flötenspiel ausschloß,[171]) wirkte hier auch auf die Apollonseite hinüber, wo deshalb der Paean untersagt war, gerade wie bei dem Trauerfest an dem eingangs besprochenen Hyakinthosgrabe,[172]) dort zusammen mit dem Tanze, dessen sich in unseren Reliefs auch die sonst so tanzlustigen Nymphen und Chariten enthalten, während Apollon Saitenspiel und Gesang wenigstens unterbricht.

Auch über die Bestimmung der Platten geben die Inschriften Auskunft. Schon die Kleinheit ihrer Buchstaben setzt Aufstellung nahe dem Erdboden voraus (Rayet p. 2). Dem entsprechend verweist sie ihr Inhalt an einen Opferplatz. Solche Ritualvorschriften finden sich nun entweder, gleich anderen Gesetzen, auf besonderen Stelen[173]) oder, namentlich kürzere, an den Altären selbst.[174]) Nur diese zweite Möglichkeit kommt bei der Größe und sonstigen Eigenart der Werkstücke hier in Betracht.[175]) Und zwar gehörten sie zusammen einem der χορικοὶ κοινοί oder θίασοι, unter deren überlieferten Beispielen sich eines, zu Olympia, findet, das den beiden männlichen Führern dieser weiblichen Göttervereine gemeinsam war.[176])

Es heißt dem Nächstliegenden künstlich aus dem Wege gehen, wenn man die Reliefplatten statt dem Altare selbst nur seiner Umgebung zuspricht. Die

[169]) Pauly-Wissowa III 2159 n. 35 (Escher). Ein hübscher Beleg für diese Zusammengehörigkeit des Hermes mit den Chariten ist auch das in dieser Zeitschrift III 1899 S. 231ff. von Wilhelm erläuterte altattische Hermenepigramm.

[170]) CIA I n. 423—430.

[171]) Apollod. Bibl. 3, 15, 7. 4; vgl. den Commentar zu unserem Denkmal von Michaelis in der Arch. Zeitung 1867 S. 5 und Escher a. a. O. S. 2160 f.

[172]) Athenaeus 14, 139 D, herangezogen von Dittenberger (oben Anm. 168). Über chthonische Beziehungen Apollons vgl. Stengel, Gr. Cultusalt.[2] (I. v. Mullers Handb. d. cl. Altert. V 3) 112.

[173]) So die besonders ähnliche Inschrift von Lesbos, Conze, Reisen auf L. Taf. 4, 3 S. 11; Cauer, Delect. inscr. Gr.[2] n. 435, und die ausführliche von Oropos I. Gr. Sept. I n. 235; Dittenberger, Sylloge[2] n. 589.

[174]) CIA I n. 5; vgl. O. Rubensohn, Mysterienheiligt. z. Eleus. u. Samothr. 106 A. 8 und Ath. Mitth. XX 1895 S. 168. CIA II 3 n. 1065 f. — CIL XII n. 4333.

[175]) So vermutete schon J. Harrison, Mythol. and monum. of Athens 544; vgl. Stengel a. a. O. s. Anm. 172 S. 15 A. 14.

[176]) Paus. 5, 14, 8; vgl. Reisch bei Pauly-Wissowa I 1658.

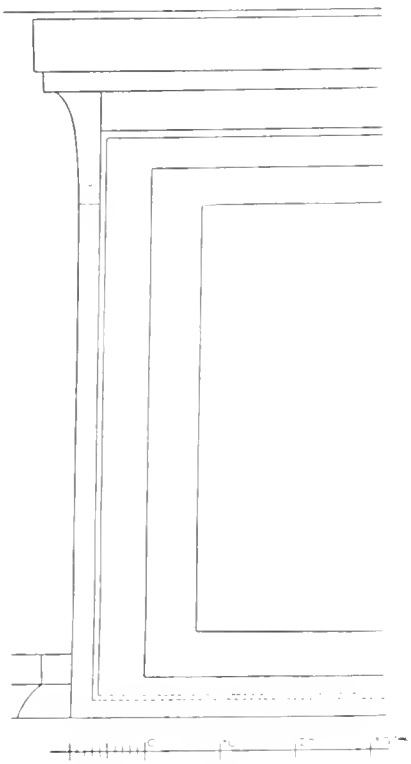

Fig. 99 a Aufriß der Tür.

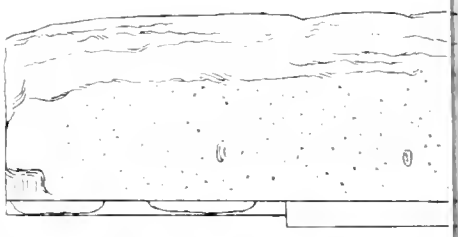





Fig. 99 Apo



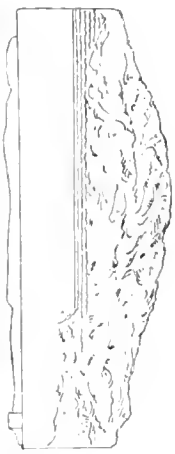

Fig. 100 Chariten.

Fig. 99—101 Die drei thasischen Reliefs mit den N

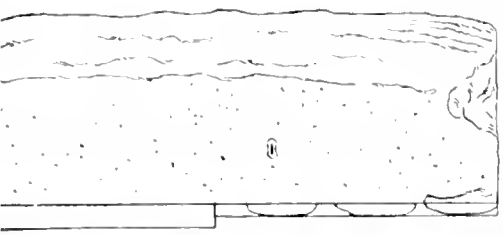



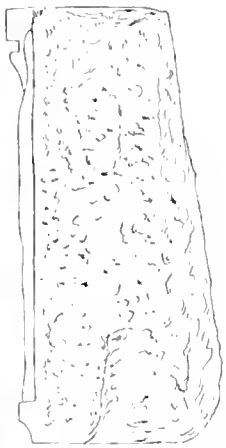

, Artemis, Nymphen.



Fig. 99 b Schnitt der Tür.

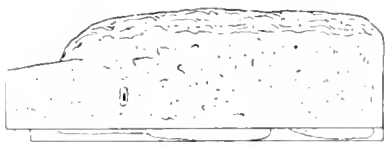

Fig. 101 Hermes und Hekate.

hen und Apollon, den Chariten und Hermes im Louvre.

hiefür gemachten Vorschläge sind denn auch an sich unglaublich. Die Herkunft solcher Blöcke von dem θριγκὸς λίθων[177]) einer Opferstätte, nach Art etwa der Nikebalustrade, zu der nur die Höhe passen würde, hätte Rayet nicht einmal für möglich gehalten, wäre ihm die ganze Dicke wie die unregelmäßige Bearbeitung der Rückseiten gegenwärtig gewesen.[178]) Und sein zweiter Hinweis, auf den pergamenischen Prachtbau, mag er nun mehr auf den Reliefschmuck des Sockels oder auf den der Hofwände gemünzt sein, darf getrost als Anachronismus abgelehnt werden. Vollends aber das, was Michaelis im Straßburger Museum aus den hinten abgeschnittenen Gipsabgüssen aufgebaut hat[179]): eine Nische von 2·10 m Breite und rund 1·50 m Tiefe, eingefügt man weiß nicht in was für einen Hintergrund, um ein Feldsteinaltärchen hineinzuzwängen, wäre für einen Cultplatz, wo Ziegen und Schafe, vielleicht auch Rinder geschlachtet wurden, nur ein seltsam erfundenes Bewegungshindernis.

Dagegen fügt sich alles zu einem stattlichen Altar, wie wir deren jetzt aus verschiedenen Perioden nicht wenige kennen.[180]) Die roh gelassenen Rückseiten unserer Steine passen zu nichts besser, als zum Einfassen der Füllung von Erde, Schutt und Asche, das z. B. bei den früharchaischen Opferherden zu Gaggera und am Tempel D in Selinus,[181]) wie noch bei dem zu Beginn des Peloponnesischen Krieges errichteten Altar der Athena Hygieia[182]) ganz ähnlich bewerkstelligt wurde. Dem Mangel jeglichen Verbandes durch Klammern und Dübel — deren es höchstens in den mir unbekannt gebliebenen Unterflächen gegeben haben könnte — begegnete die Standfestigkeit so mächtiger Orthostaten, bei dem längsten noch durch erhebliche Verbreiterung nach unten erhöht. Die verbandlose Construction findet sich ja auch sonst nicht selten, in unserm Zusammenhang am Romulusgrabe (Fig. 81). Der reichlichen Tischhöhe der thasischen Platten (0·93 m) und ihrer Dicke (0·45 m bis 0·32 m) stehen nahe genug die entsprechenden Maße — das der Höhe natürlich an dem gerade aufgehenden Teile genommen, einerlei, ob er selbständig oder mit den Profilen oben und unten zusammen gearbeitet ist —

[177]) Zur Wortbedeutung s. Fabricius, De archit. Gr. 57, unter Berufung auch auf Euripides Ion. 1321 Kirch.; dann aber gilt dieselbe Auffassung auch für Vers 156, gegen die noch von O. Hense, Philol. LX 1901 p. 383 vertretene Erklärung; die Scene stellte eben im Vordergrunde die Temenosmauer dar.

[178]) Rayet p. 2 wo die Plattendicke viel zu klein angegeben ist; p. 1 erwähnt Rayet freilich aus Millers erstem Berichte die Formlosigkeit der Rückseite.

[179]) Oben S. 159 A. 167. vgl. S. 167.

[180]) Vgl. Reisch im Artikel „Altar" bei Pauly-Wissowa I 1662 ff.; Koldewey und Puchstein (oben Anm. 100) 189 f.

[181]) Koldewey und Puchstein a. a. O. Taf. 11 S. 84 Gaggera, Taf. 13 S. 110 Selinus D. Vgl. noch S. 152 r. und 170 r.; auch Koldewey, Neandria, 51. Progr. zum Winckelmannsfeste Berlin 1891 S. 28 und Puchstein im Jahrbuch XI 1896 S. 68.

[182]) Michaelis, Arx Athen.[3] tab. 38, 2; Wolters in Ath. Mitth. XVI 1891 S. 161.

der verglichenen Altäre: an beiden selinuntischen Höhe rund 0·70^{m}, Dicke in Gaggera 0·38^{m}, vor dem Tempel D 0·45^{m}; am Hygieiaaltar erhaltene Höhe 0·88^{m}, Dicke 0·33^{m}. Dazu kommt der große hellenistische Triglyphenaltar beim Thersileion in Megalopolis[183]) mit etwa 0·80^{m} hohen und durchschnittlich 0·30^{m} dicken Werkstücken und zwei römische Beispiele: der von Furtwängler aus dem Münchener Poseidonfries und dem Pariser Suovetaurilienrelief so schön zusammengefügte des Cn. Domitius Ahenobarbus mit 0·84^{m} Orthostatenhöhe[184]) bei unbekannter Stärke und die Ara incendii Neroniani mit 0·94^{m} Höhe, 0·60^{m} Dicke.[185]) Dargestellt ist ein Altar von ähnlicher Höhe unter anderem im Friese des delphischen Knidierschatzhauses (Fig. 102[186]). Auch die Breite des größten thasischen Blockes, 2·10^{m}, welche freilich noch beiderseits, aber, wie sich zeigen wird, nicht um sehr viel hinter der des ganzen Denkmals zurückbleibt, steht dem entsprechenden Maße zum Beispiel des Hygieiaaltars (2·21^{m}) nahe genug.

Fig. 102 Friesplatte vom Knidierschatzhaus in Delphi.

b. Die Stoßflächen.

Aber wie sind die drei erhaltenen Orthostaten im Grundrisse des Altars anzuordnen?

Alle drei tragen Spuren seitlichen Anschlusses anderer Werkstücke, in Gestalt einer nicht ganz ausgebildeten, jedoch am Originale noch viel deutlicher als am Abgusse fühlbaren ἀναθύρωσις, mit glattem Saume von durchschnittlich etwa 0·03^{m} Breite.

Der Apollonblock zeigt diese Bearbeitung an beiden Seiten. Die daranstoßenden Platten können, zunächst einmal nur mit einfach rechteckigen Formen

[183]) Journ. of. hell. stud. Suppl. I Excav. at Megalopolis 51 (Schultz).

[184]) Furtwängler, Intermezzi 38.

[185]) Lanciani im Bull. com. 1889 Taf. 10 p. 331 f.; Hülsen in den Röm. Mitth. VI 1891 S. 117.

[186]) Pomtow, Beitr. zur Topogr. v. Delphi Taf. 12; Annali XXXIII 1861 Taf. B 1 (Conze u. Michaelis; Homolle im Bull. de corr. hell. XVIII 1894 p. 184. 4. Vgl. die altetruskischen Reliefs oben S. 143 A. 97 mit Fig. 92.

gerechnet, entweder der Länge nach (*B*) oder im Winkel nach hinten (*A*) abgegangen sein. Nur daß sie rechtwinkelig herausspringen (*C*[187]), ist von vornherein äußerst unwahrscheinlich; denn die hart an die Kanten gedrängten Randfiguren rufen entschieden nach einer Fortsetzung des Reliefgrundes wenigstens auf kurze Strecke, wie sie nach innen zu, beiderseits der Türnische, vorhanden ist. Erträglich wirkt solche Enge nur dann, wenn sie, wie bei Grabstelen, aus dem Maße des ganzen Denkmals folgt.

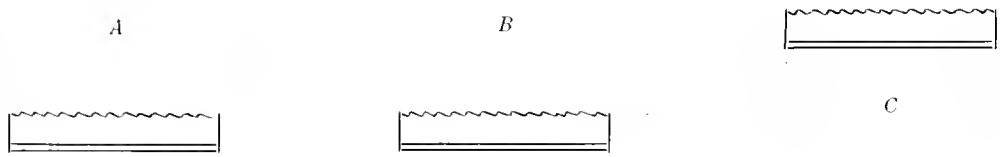

Die zwei kleineren Steine haben, trotz der gegenteiligen Versicherung,[188]) ἀναθύρωσις bloß an den Kanten im Rücken ihrer Figuren, die anderen, in Fig. 100 und 101 benachbarten Seiten zeigen unverkennbaren Eckschnitt, und zwar in symmetrischer Entsprechung. An die Vorderfronten stoßen nämlich im rechten Winkel schmale Ansichtsflächen, völlig ausgearbeitet, breit am Hermesblocke rund 0·13^{m}, an dem zweiten unbedeutend weniger, 0·115^{m}. Erst von ihnen biegen, im Winkel von etwa 110°, also mit der Reliefseite divergierend, Anschlußflächen mit schmalem glatten Saum ab, an ihren engsten Stellen in der Mitte fast genau so breit wie jene, rechts gegen 0·13^{m}, links 0·11^{m}, oben und unten aber rasch viel breiter werdend, weil begrenzt nicht von scharfer Hohlkante, sondern von unregelmäßiger Bosse, die mit stumpfem Knick in die flache Rückseite übergeht.

Was hier anschloß, ist vorerst nicht zu sagen. Nur das muß gleich als ganz unglaublich bezeichnet werden, daß wir Außenecken des ganzen Denkmals vor uns haben.[189]) Denn an diese schrägen engen Stoßflächen passen keine starken Blöcke nach Art der erhaltenen; solcher aber bedurfte es an allen Außenseiten, um die lockeren Massen des Innern ringsum zusammenzuhalten. Der Vergleich des Hygieiaaltars und der Ara incendii[190]) bestätigt diese Voraussetzung.

Die beschriebenen Eckfalze waren es, was der Gipsformer behufs Vereinfachung seiner Arbeit zustrich, so daß im Abguß auch diese Schmalseiten einfach rechteckig erscheinen;[191]) bei genauerem Zusehen ist aber die Furche zwischen Marmor und Füllung deutlich. Mit der Feststellung ihrer wirklichen Form ent-

[187]) So Michaelis, s. oben Anm. 167.
[188]) Amer. journ. V 419 f., s. oben Anm. 167.
[189]) So glaubte Rayet p. 6.
[190]) Oben Anm. 182 und 185.
[191]) Grundrisse nach den Abgüssen s. im Amer. journ. V 420 f.

fällt jede Möglichkeit, sie mit den beiden Stoßflächen der großen Platte zusammenzufügen. Dazu sind jene wirklichen schrägen Stoßflächen an den Rückseiten viel zu schmal. Die seitlichen Ansichtsflächen aber und etwa gar ein Stück des Reliefgrundes in den Fugen verschwinden zu lassen, widerspräche dem antiken Brauche wie jeder vernünftigen Arbeitsökonomie. Hiermit erledigen sich die Zusammenfügungsvorschläge von Miller und die beiden von Michaelis, wie die folgenden Schemata kürzer als Worte zeigen:

Miller [192]



Michaelis I [193]

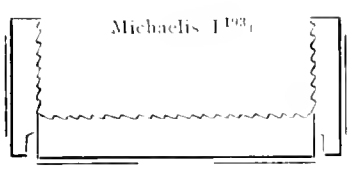

Michaelis II [194]

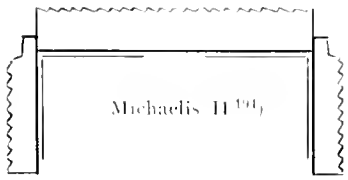

An die Stoßflächen des Hauptblockes könnten eben nur die beiden anderen, gleich bearbeiteten Seiten der kleineren Stücke passen, so daß in gerader Linie die Hermesplatte links, die mit dem Dreivereine rechts anschlöße. Dann aber würden einander die Figuren zu beiden Seiten der Fugen fast unmittelbar mit ihren Rückseiten berühren, was niemand ohne zwingende Not annehmen wird. Auch die beträchtlich geringere Dicke der zwei kleineren Orthostaten widerrät, sie dem großen unmittelbar anzureihen.

c. Vollständigkeit, Entsprechung und Deutung der Reliefs.

Noch sicherer ausgeschlossen wird ein unmittelbares Zusammenreihen der drei Platten und überhaupt die Auffassung der kleineren als Fortsetzung anderer — etwa verlorener — Reliefs durch den beiderseitigen Abschluß ihrer Figurenplinthen.

Die Füße der Götter ruhen nämlich nicht, wie gewöhnlich, auf durchgehendem Reliefrande, sondern auf Leisten, die nur soweit reichen, als die Darstellung es erfordert, doch wohl nach dem Gleichnis einfach tektonisch geformter Statuenplinthen, wie sie die archaische Plastik häufiger in Ton und in Bronze [195] als in

[192] Rev. arch. 1865 XII p. 438 f., skizziert bei Fröhner p. 38; s. oben Anm. 166.

[193] Arch. Zeitung XXV 1867 S. 1. 4.

[194] Oben S. 159 A. 167.

[195] Z. B. de Ridder, Catal. des bronzes de l'Acropole (Bibl. d. écoles franç. LXXIV) n. 595, 603, 778, 790; dreieckig mit Perlenschnur und Kyma 793; mehr im Index unter ‚base'. Auf Steinbasen

Marmor[196]) verwendet. Rechteckige Leisten dieser Art kenne ich an der sitzenden Aphrodite von Thasos im Louvre,[197]) an der Stele von Syme,[198]) an der des Alxenor von Naxos,[199]) an der grimanischen Mädchenstele zu Berlin,[200]) an der sogenannten trauernden Athena der Akropolis,[201]) und, trotz der Verstümmelung ziemlich sicher, an dem unvollständigen archaischen Relief des Conservatorenpalastes.[202]) In freierer Bildung finden sie sich noch an den beiden größeren Friesen des Nereidenmonuments,[203]) deren Platten ja meist einzeln, wie die des Phigaliafrieses, oder paarweis in sich abgeschlossene Gruppen enthalten. Nach diesen Belegen wird der Brauch ursprünglich im griechischen Osten heimisch gewesen sein.

An den thasischen Reliefs ist die Plinthe complicierter gestaltet: als Abacus auf einfacher Hohlkehle, verwandt also dem nicht selten für Statuenträger[204]) benutzten altdorischen Anten- und Pfeilercapitell. Das gleiche Profil zeigt der untere Reliefrand einer altattischen Kriegerstele,[205]) nur daß dort die Hohlkehle in das kleine untere Bildfeld verläuft, während sie hier, dicht über den Unterkanten der Blöcke, doch noch scharf absetzt, dem Gedanken der Selbständigkeit solcher Reliefplinthen besser Rechnung tragend. Bloß an dem Dreifrauenrelief schneidet, trotz Fig. 99 und 100, die Kehle mit dem Blocke zugleich ab, wahrscheinlich weil seine Höhe nachträglich um den glatten Saum unter der Plinthe gekürzt werden mußte.

An den Ecken biegt das Profil gleichfalls um.[206]) Und zwar auf den kleineren Tafeln an beiden Enden, nicht bloß an den in unseren Abbildungen einander zugekehrten Kanten, von denen der Plinthenabschluß gegen 0·06 m entfernt bleibt, auch an den äußeren Rändern, so hart er an diese heranrückt. Auf der Tafel mit

erhaltene Bronzeplinthen Jahrbuch III 1888 S. 284 (Borrmann), Bettungen von solchen Kastenplinthen ebenda II 1887 S. 145, von mir nicht ganz richtig verstanden.

[196]) Z. B. rund an der Cheramyesstatue von Samos Collignon, Hist. de la sculpt. Gr. I 163, Overbeck, Gesch. d. gr. Plastik I[4] 97 und an dem ‚Xoanon' der Akropolis Ἐφημ. ἀρχ. 1887 Taf. 9, Collignon I 341; rechteckig Coll. Barracco Taf. 27, Hirt-Bulle, Der schöne Mensch, Altert. Taf. 45.

[197]) Bull. de corr. hell. XXIV 1900 Taf. 16 p. 554 ff. (Mendel); vielleicht auch an dem Torrelief ebenda Taf. 15 p. 561.

[198]) Bull. de corr. hell. XVIII 1894 Taf. 8 p. 221 ff. (Joubin).

[199]) Brunn, Denkm. gr. röm. Sculpt. 41, 2; Reber und Bayersdorfer, Kl Sculpturenschatz n. 349; Collignon, Hist. de la sculpt. Gr. I 255.

[200]) Ant. Denkm. d. d. arch. Inst. I 3 Taf. 33, 2; Ant. Sculpt. a. d. kgl. Museen in Berlin I Taf. 8.

[201]) Collignon II 144; Hirt-Bulle, Der schöne Mensch, Altert. Taf. 47. Die Plinthe ist in den Abbildungen nicht deutlich.

[202]) Brunn, Denkm. gr. röm. Sculpt. n. 417, 2; Bull. com. XI 1883 Taf. 14; Helbig, Führer I[2] n. 608.

[203]) Mon. d. inst. X Taf. 13 ff. vgl. Michaelis in den Ann. XLVII 1875 p. 68 ff.; Collignon II 218 ff.; A. H. Smith, Catal. of Sculpt. in the Brit. Mus. II 10 ff.

[204]) Jahrbuch III 1888 S. 271 f. 277 f. (Borrmann); Grabstein von Lamptrae Conze, Att. Grabreliefs I Taf. 11; Collignon I 383.

[205]) Conze, Att. Grabrel. I Taf. 8, 1 u. 10.

[206]) Dies erkannte im Princip Rayet p. 6; vgl. Amer. journ. V 420, wo jedoch Michaelis die Natur dieser Plinthenendigung wieder weniger richtig beurteilt.

den drei Göttinnen macht auch der Abacus 2 bis 3 Millimeter vor der Kante halt, auf der hier ärger bestoßenen Hermesplatte läuft zwar er sich tot, aber das Hohlkehlenprofil zieht sich deutlich in den Reliefgrund herein.

Nach diesem untrüglichen Anzeichen sind die beiden kleineren Reliefs in sich vollständig. Demnach können sie weder das erhaltene große fortsetzen, noch sich an etwelchen verlorenen Teilen des Denkmals fortgesetzt haben, wie Rayet und Michaelis wollten. Auch die Chariten, deren herkömmliche Verbindung mit Hermes die Inschrift unter seinen Füßen ausdrücklich bezeugt (oben S. 160), können ihm nicht, gleich den Nymphen attischer Reliefs, nachgefolgt sein, wodurch schon jetzt fraglich wird, ob die einzeln bleibende Göttin hinter ihm eine von jenen ist. Wo sind aber dann die fehlenden zu suchen?

Die Antwort gab, sogar vor der Prüfung des tektonischen Sachverhaltes,[207]) die ausdrucksvolle Bewegung des Gottes. Mit geöffneten Lippen (Fröhner) und vorgestreckter Hand heranschreitend, wie er bei Brygos den Paris auf sein Kommen aufmerksam macht,[208]) kann er hier nur die Cultgenossinnen begrüßt haben. Diese müssen ihm also links in einiger Entfernung gegenüber gestanden sein. Da nun links vor Hermes eine Ecke liegt, um die herum Ruf und Gebärde nicht wohl biegen können, müssen sie jenseits einer Lücke an correspondierender Ecke herangekommen sein. Und genau so trippeln sie denn auch, wie gewöhnlich zu dritt, die erste mit erhobener Hand den lebhafteren Gruß des Führers erwidernd, heran auf der andern Platte, die wir bereits als vollendetes tektonisches Gegenstück der Hermestafel kennen. Nur ihre Breite ist, der größeren Figurenzahl notdürftig Rechnung tragend, um 0·085^{m} größer, ihre Reliefplinthe sitzt, infolge jener Kürzung, wenig niedriger (0·07^{m} gegen 0·10^{m}), was aber durch den Zwischenraum ganz unauffällig wird. Daß die beiderseits von ihm gelegenen Eckfalze nicht an Außenecken des Altars gehören, war von vornherein wahrscheinlich (S. 100).

Der Bildtypus: Hermes drei ihn grüßenden Schwestergöttinnen gegenübertretend statt ihnen voranzuschreiten, liegt schon in einem ältern Werke vor, nämlich in dem früher auf den Auszug zum Parisurteile gedeuteten Innenbild einer Schale des Xenokles (Fig. 103[209]). Den Frauen mangelt, trotz fleißiger Ausführung, jedes Attribut. Und bei dem Gotte widerspricht jener Auffassung nicht allein die dort

[207]) So J. Harrison (oben S. 161 A. 175) 545.

[208]) Mon. d. inst. 1856 Taf. 14; Wiener Vorlegebl. VIII Taf. 3; S. Reinach, Repert. d. vases I 246.

[209]) R. Rochette, Mon. med. Taf. 10, danach Overbeck, Gall. her. Bildw. Taf. 9, 1, aufs Parisurteil bezogen noch von A. Schneider, Troischer Sagenkreis 92 G und 100 f., richtig gedeutet von Brunn in den Sitzungsber. Akad. München 1887 II 234, dessen von Scherer in Roschers Lexikon I 2401 gebilligte Darlegung ich oben nur etwas vervollständige.

nur dem Paris zukommende Gegenüberstellung, sondern auch die eigentümlich geduckte Haltung. Aus bloßem Raumzwang ist sie nicht zu begreifen; der Maler hätte nur die Trias dichter zusammenzuschieben gebraucht, wie schon Klitias im Hochzeitszuge seines Kraters tat, um für die richtige Stellung und Wendung des Gottes Platz zu finden. Sein Hermes wiegt sich vielmehr in den Knien, ähnlich dem taktierenden Chormeister des feinen Stackelbergschen Astragals[210]) und hält, um den bevorstehenden Tanz zu begleiten, in der Linken seine Syrinx, worauf wir später Pan den Nymphen aufspielend finden.



Fig. 103 Schale des Xenokles.

Für die Deutung des thasischen Reliefs ergibt sich nunmehr ganz sicher, daß die Begleiterin des Hermes keine von den Chariten ist. Am nächsten liegt der Gedanke an Hekate, die ja demselben Götterverein auf dem Pyrgos vor den athenischen Propyläen benachbart war[211]) und nach dunkler Kunde dem Gotte drei Töchter, vielleicht eben die gut chthonischen Chariten, geboren hatte.[212])

Die so mit zwingender Folgerichtigkeit allein durch aufmerksames Betrachten erschlossene Zusammenfassung der zwei kleineren Reliefтafeln zur einheitlichen, nur von einer Öffnung durchbrochenen Altarwand ergibt aber gar nichts anderes, als was im Spiegelbild an dem großen Block als Einheit gegeben ist, nur daß hier jenem wirklichen Durchlaß bloß die plastische Nach-

[210]) Stackelberg, Gräber der Hellenen Taf. 23, danach Schreiber, Kulturhist. Bilderatlas Taf. 20, 6, Journ. of hell. stud. XIII 1892—3 p. 135, 2 (Six), vgl. C. Smith, Catal. of gr. etr. vases in the Brit. Mus. III E 804.

[211]) Michaelis, Arx Athenarum[3] 44 r.

[212]) Tzetzes zu Lykophr. 674; vgl. Petersen in den Arch.-epigr. Mitth. V 1881 S. 44 und Escher bei Pauly-Wissowa III 2151. Im thasischen Relief erkannte die Hekate auch J. Harrison (oben S. 161 Anm. 175) nach dem Vorgange Roberts, in den Comment. in hon. Mommseni 147.

bildung eines solchen entspricht. Rechts von ihm kommen die Nymphen heran, auch sie in der gewohnten Dreizahl, die sowohl für die parische Heimat[213]) als für die thrakische Nachbarschaft[214]) der Thasier bezeugt ist. Links sehen wir abermals eine einzelne Frau mit Apollon näher verbunden; für sie drängt sich der Name der alten Nymphenführerin Artemis auf.[215])

Das Fehlen dieser beiden, an sich nicht charakterisierten Genossinnen der männlichen Götter in den Inschriften begreift sich allerdings nicht ganz so leicht, wie bei dem unverkennbaren Götterboten (oben S. 160). Vielleicht hat sie nur der Künstler herangezogen, um, empfindlicher als der ältere Meister des später zu betrachtenden Dionysosreliefs Fig. 105, die Hälften beiderseits von den Unterbrechungen in besseres Gleichgewicht zu setzen. Wie sehr es ihm darauf ankam, lehrt die Composition: geflissentlich ins Breite gezogen auf Seiten der Paare, äußerst zusammengedrängt in den Dreivereinen, besonders den Nymphen.

Nach alledem ist nicht zu bezweifeln, daß auch die Darstellung der großen Platte vollständig ist und sich nicht auf die beiderseits fehlenden Anschlußstücke fortgesetzt hat. Die Plinthenenden beweisen das hier freilich nicht. Das Profil — dessen Hohlkehle durch minder sorgsame Ausführung rechts beinahe, links völlig gradlinig erscheint — biegt zwar an den inneren Enden, unter den Füßen der vordersten Gestalten, um wie auf den beiden anderen Stücken, nur daß sich hier noch der Abacus allein in schwächerem Relief bis an die Nischenumrahmung fortsetzt; an den Außenkanten des Blockes aber läuft es sich tot, auch rechts, obgleich an diesem Ende die stärker bestoßene Kante der Hohlkehle den Anschein des Gegenteils erwecken könnte. Also werden sich die Plinthen beiderseits über die Fugen hinweg fortgesetzt haben, wie Rayet sah; aber nach dem Gesagten wahrscheinlich nur, um alsbald ebenso zu endigen wie neben der Nischenumrahmung. Für die anstoßenden Werkstücke bestätigt sich so die Voraussetzung, daß ihre Stirnen zunächst wenigstens den Reliefgrund weiterführten (S. 160).

d. Die Blendtür und ihr Gegenstück.

Hat bisher, vermöge der offenbaren Responsion beider Teile, mehr die Nymphenseite von der der Chariten Licht empfangen, so soll nun jene helfen, die Lücke, welche in dieser klafft, auszufüllen, das heißt ihre Bedeutung, Form

[213]) Relief des Adamas, Le Bas-Reinach, Monum figur. Taf. 122; mehr in Roschers Lexikon III 535. Photographie beim athenischen Institut, vgl. O. Rubensohn im Jahrbuch XVI 1901 Anz. 101.

[214]) Roschers Lexikon III 534; vgl. 506 (Bloch).

[215]) Vgl. Harrison, oben Anm. 175.

und Weite möglichst genau zu ermitteln. Deshalb ist schärfer ins Auge zu fassen, was eigentlich das Relief zwischen Apollon und den Nymphen darstellt (Fig. 99*a*; *b*, nach dem Wiener Abguß von Wilberg gezeichnet).

Die bisherigen Erklärer sprechen meist nur von der Nische, die ja wirklich vorhanden ist. Allein ein Zweck für sie als solche wurde nicht gefunden. Ein drinnen auf die Dauer aufgestelltes Bildwerk hätte, wie in der kleinen Aedicula von Loryma, Befestigungsspuren hinterlassen.[216]) Das gilt zum Teil auch von kleinen Weihgeschenken,[217]) wenigstens von an die Wand gehängten Pinakes. Überdies wäre der Raum für solche täglich sich mehrende Votive gar zu beschränkt, wie denn die hierfür benutzten Brunnenhäuschen auf Vasen bedeutend größer sind.[218]) Zur Aufnahme geringer Opfer an Früchten, Speisen und dergleichen angelegt, enthielte sie wohl eine schüsselförmige Vertiefung im Boden, wie die Nische der Thea Basileia zu Thera.[219]) Die unsere hat eben keinen Zweck für sich, sondern ist nur ein notwendiger Bestandteil des Ganzen, dem sie zugehört.

Und das ist nichts anderes, als das treue Abbild einer richtigen Pforte.[220]) Charakteristisch für eine solche ist schon die starke Verjüngung der lichten Weite (von beinahe 0·51^{m} auf 0·475^{m} bei nur 0·56^{m} Höhe), welche erst der Türrahmen allmählich wieder ausgleicht, und dieser zeigt trotz seiner archaischen Steifheit doch bereits alle wesentlichen Elemente der aus Bauten classischer Zeit und den Regeln Vitruvs bekannten ionischen Tempeltüre.[221]) Wie dort sind Pfosten und Sturz, jedoch, gegen das Erechtheion[222]) und Vitruv, mit lykischen Felsgräbern und anderen Bauten[223]) übereinstimmend, auch die Schwelle verkleidet, durch ein ringsumlaufendes Antepagment, dessen zwei statt der drei canonischen Fascien oder corsae wieder unter anderem in Lykien ihresgleichen finden.[224]) Die äußere

[216]) Fröhner p. 32 dachte an eine Büste. Die Nische von Loryma bei Benndorf und Niemann, Reisen im südw. Kleinasien I S. 22, 18 hat ein 0·12^{m} tiefes Zapfenloch.

[217]) Mit solchen stattet die Nische Michaelis aus, s. besonders die oben S. 159 A. 167 citierte Festschrift, doch auch schon Arch. Zeitung XXV 1867 S. 4.

[218]) Frühlucanischer Krater Mon. d. inst. IV Taf. 18 (vgl. 14); S. Reinach, Repert. d. vases I 126 (vgl. 124). Vgl. das Sacellum der Iuturna oben S. 139 A. 75.

[219]) Ann. d. inst. XXXVI 1864 Taf. R 2 S. 257 (Michaelis); vgl. Hiller v. Gärtringen, Thera I 307; Götting. gel. Anz. 1901. S. 552.

[220]) So am bestimmtesten Rayet p. 2.

[221]) Vitruv 4, 6, 3 S. 97 Rose und Müller-Strübing; vgl. die Kupfer zu der Ausgabe von August Rode Taf. 6, 14. Donaldson, Collection of doorways from anc. buildings 1833 ist mir hier nicht zur Hand.

[222]) Journ. of hell. stud. XII 1891 Taf. 1—3 S. 1 ff. (E. A. Gardner).

[223]) Grab in Myra Texier, Descr. d'Asie min. III Taf. 225 (Schreiber, Kulturhist. Bilderatlas Taf. 96, 1); vgl. auch die dorische Türe von Antiphellos Durm, Handb. d. Archit. II 1^{2} S. 82, sowie die Neapeler Grabtür Monum. d. Lincei VIII 1898 Taf. 5.

[224]) Amyntasgrab zu Telmessos, Texier a. a. O. Taf. 169; Benndorf und Niemann, Reisen im südw. Kleinasien I S. 41, 29.

begleitet ein dünner Rundstab, der ungegliederte Astragal, welchen altrömische Künstler ebenso oder in plastischer Ausführung auch allein als tektonischen Saum verwenden.[225]) Darüber sitzt oben ein schweres lesbisches Kyma, noch mäßig vorspringend und geschwungen, als Träger einer schwachen, vorkragenden Leiste, die nahe ihren überstehenden Enden auf zwei gleich engen, etwas zurücktretenden Pfosten ruht. Dieser Außenrahmen gleicht am meisten dem der Alxenorstele,[226]) nur daß statt ihrer einfachen Pfeilercapitelle hier zum ersten Male die charakteristischen Türconsolen, Vitruvs ancones oder parotides, auftreten, im Profil noch matter geschwungen als das Kymation, in der Vorderansicht außen hohlkehlenförmig geschweift, nach innen gerade abgeschnitten. Über jener von ihnen getragenen Platte springt als oberster Abschluß die corona, das schwere und schlichte, rechteckige, nur oben etwas abgeschrägte Türgeison, kräftig hervor.

Innerhalb solcher Einfassung kann die Hinterwand der „Nische" gar nichts anderes als die zwei verschlossenen Türflügel bedeuten, was gewiß einst Bemalung klarer aussprach. Dieser zum Schutze gereichte das starke Zurücktreten hinter den Rahmen. Doch hatte es auch an wirklichen Türen ähnlich begründete Vorbilder genug, von den Kuppelgräbern angefangen bis zum Vestibulum des römischen Hauses,[227]) dem in Hellas der Türvorraum der Skeuothek Philons am nächsten kommen dürfte.[228]) Hier dienten die breiten Leibungen, wie zu Pompeii wenigstens in Casa del Fauno,[229]) zugleich als Anschlag für die nach außen aufgehenden Flügel. Auch zu diesem Zwecke reicht die Tiefe unserer Nische beinahe aus: 0·225[m] (unten gemessen) sind nicht viel weniger als die Hälfte der oberen Türbreite von 0·475[m].

Was war es nun, das diese genaue Nachbildung einer verschlossenen Pforte veranlaßte? Gewiß nicht die Darstellung: die Götter schicken sich keineswegs an, etwa wie Hermes auf römischen Sarkophagen, den für sie viel zu niedrigen Eingang zu benutzen;[230]) sie lassen ihn vielmehr ganz unbeachtet, so daß er herausgenommen werden könnte, ohne daß irgend ein Figurenmotiv der Änderung bedürfte. Nur

[225]) Stele von Dorylaion Bull. de corr. hell. XVIII 1894 Taf. 4 bis, p. 129 ff.; (Radet und Ouvré), Ath. Mitth. XX 1895 Taf. 1 S. 1 ff. (A. Körte); ebenda S. 3 Stele aus der Troas mit einfachem Rundstab; das thasische Relief oben S. 168 A. 197, wozu Mendel 554 A. 1 auch noch auf die Stele von Perinth Arch.-epigr. Mitth. XIX 1896 S. 64 f. verweist.

[226]) Oben S. 168 A. 199.

[227]) Overbeck-Mau, Pompeji[4] 252 f. und Mau, Pompeji 234 f.

[228]) Ath. Mitth. VIII 1884 Taf. 9 S. 155 (Dörpfeld); vgl. Wiegand, Puteolan. Bauinschr. (genauer oben S. 143 A. 99.) 731.

[229]) Mau, Pompeji 276. Als die ursprüngliche wird die nach außen schlagende Türe wohl aufgefaßt von Koldewey und Puchstein, Gr. Tempel Unteritals u. Sicil. 97, vgl. 210 f.

[230]) So bei Aspete Ravet p. 2 f. Hermes in der Hadestür auf römischen Sarkophagen z. B. bei Dutschke, Ant. Bildw. in Oberitalien I n. 146, II

ein äußerer Grund kann seine mühevolle Darstellung erzwungen haben. Er steht vor uns in dem wirklichen Durchlasse der Charitenseite, der dort auch in der Composition zu etwas lebendigerer Geltung kommt. Jene Nachbildung aber lehrt, daß er zu einer wirklichen Türe geführt hat, wie wir sie bereits als Zugang zur Opfergrube chthonischer Altäre kennen (oben S. 124 ff.). An dem mutmaßlichen Nachfolger eines solchen zu Pompeii fand sich auch die nicht streng centrale Lage des Pförtchens zwischen ungleich breiten Wandstücken (S. 157).

Aber weshalb sind dann nicht auch hier schon die Außenkanten der Öffnung als Pfosten mit Antepagmenten geformt? Der Türrahmen war eben erst weiter hinten eingesetzt, an jenen im stumpfen Winkel abgehenden Stoßflächen der Rückseite, deren geringe Breite (0·11^{m} bis 0·13^{m}) trefflich zu so kleinen Werkstücken paßt. Und für diese Abweichung des verlorenen Vorbildes von der erhaltenen Nachahmung liegt ein zureichender Grund auf der Hand. Es ist gut antiker Brauch, die Türpfosten mit Holz zu verkleiden, festgehalten von dem alten Luftziegelbau bis zu Parthenon und Propyläen und zu pompeianischen Haustüren,[231]) auch an so kleinen Pförtchen, wie sie zu den ἄδυτοι des Karneiostempels auf Thera führen.[232]) Das Zurückziehen der Holzpfosten hinter die Front empfahl hier erst recht die Abwehr von Witterungseinflüssen, vielleicht auch vom Opferherde niederfallender Glut. Freilich hat der Holzrahmen nicht, wie sonst, Befestigungsspuren hinterlassen, deren es aber, wie gesagt, an den thasischen Marmorplatten überhaupt nicht gibt. Und das Wesentlichste war ja die Verzapfung der Pfosten in dem fehlenden Schwellenstein sowie deren Verbindung durch den Türsturz. Ihr Ausweichen nach vorn oder hinten verhütete gewiß das seitliche Eingreifen in den Falz, dessen Vorderseite erhalten ist, dessen Rückseite, wie Fig. 104 andeutet, weitere, die Türgasse fortsetzende Orthostaten gebildet haben werden. Denn solche Platten, mit einer Querverbindung ganz hinten, waren ohnehin notwendig, um die Grubenkammer ringsum abzugrenzen, wie wir es mutatis mutandis in Cypern (Fig. 77), Rom (Fig. 81) und Pompeii (Fig. 97) sahen.

Wie breit die sichtbaren Teile der Holzpfosten und wie geformt sie waren, auch die Weite der Türöffnung bleibt ungewiß. Denn es ist doch nicht einfach sicher, daß hierfür die Blendtür der andern Seite den Maßstab abgeben muß.

n. 122; Matz und v. Duhn, Ant. Bildw. in Rom II n. 2695 ff., wie mir C. Robert freundlich nachweist. Vgl. Altmann, Archit. u. Ornamentik d. ant. Sark. 55. Ähnliches schon auf etruskischen Aschenkisten, z. B. K. Museen zu Berlin, Beschr. d. ant. Skulpt. n. 1271. 1302. 1307—1309. 1311.

231) Schliemann-Dörpfeld, Tiryns 216 ff.; Olympia I Taf. 23 Text II 1 S. 32 (auch Durm, Handb. d. Archit. II 1^{2} S. 108). Aufsätze für E. Curtius 143 f. (Dörpfeld). Für Pompeii s. Anm. 227.

232) Hiller v. Gärtringen, Die Insel Thera I 281 (Dörpfeld).

Nehmen wir den äußern untern Abstand ihrer aufrechten Antepagmente, 1·685[m], als Maß des Durchlasses zwischen Chariten- und Hermesplatte, dann ergibt sich, deren Breiten von 0·93[m] und 0·845[m] hinzugezählt, als Gesamtbreite dieses Wandteiles ungefähr 2·60[m], also rund 0·50[m] mehr als die Nymphenplatte mißt (2·08[m]). Dagegen von dem naheliegenden Wunsch ausgehend, beide Seiten gleich breit zu machen, behalten wir für die fragliche Öffnung nur etwa 0·30[m], gewiß viel zu wenig. Eine beträchtlich größere Breite der Charitenwand muß demnach ferner in Rechnung gestellt werden.

Wie standen diese beiden Wände im Grundrisse des Altars gegeneinander? Reihten sie sich an derselben Front auf, gleich den μέρη anderer gemeinsamer Altäre?[233]) Durch unmittelbares Zusammenfügen ihrer Stoßflächen könnte das nicht geschehen, da, wie gesagt, weder die Reliefplinthenenden noch die Randfiguren aneinander passen (S. 167). Es müßte vielmehr ein Zwischenstück, gewiß reliefios und nicht breit, also pfeilerförmig, eingeschaltet werden. Aber ein solches wäre doch einfacher und solider gleich dem betreffenden kleinern Reliefblock angearbeitet worden. Auch die Verschiedenheit der Dicke und der Breite sowie der sonstigen äußern Gestaltung, letzteres für gleichzeitigen Anblick besonders anstößig, widerrät solches Aneinanderreihen.

Hingegen kommt alles in Ordnung, wenn Nymphen- und Charitenseite Rücken an Rücken, nur von der weichen Füllung auseinander gehalten, als vordere und hintere Wand angeordnet werden. So erst gelangt ihre Responsion, vor allem die Nachbildung der echten Pforte der einen als Blendtür auf der andern Seite, in den rechten organischen Zusammenhang und der Breitenunterschied ist leichter auszugleichen.

e. Die weiteren fehlenden Teile.

An die Stoßflächen der so festgelegten zwei Altarwände schloß gewiß nichts anderes an, als die Schmalseiten der Orthostaten, welche die beiden anderen Seiten bildeten. Diese Blöcke müssen im allgemeinen den erhaltenen geglichen haben, auch in ihrer beträchtlichen, durch den Zweck geforderten Dicke. Jedoch wird dieses Maß nicht durchaus gleich gewesen sein, sondern größer nahe dem ebenfalls dickeren Nymphenblocke, geringer an den schwächeren Platten mit Hermes und den Chariten. Solche Verschiedenheit erklärt sich aus einer einleuchtenden statischen Rücksicht. In der Charitenhälfte des Altars war durch die hineingebaute

[233]) Dreiteiliger Altar CIA II 2 n. 1671 (Pauly-Wissowa I 1658; der große oropische Altar Paus. I, 34, 3 mit dem Commentar Blümners; der kleine dreiteilige Altar oben S. 150 f. Fig. 96, 97.

Opferkammer die Masse der lockern Altarfüllung auf zwei kleinere Behältnisse verteilt; ganz einheitlich dagegen längs dem Nymphenblocke mußte sie dort weit stärkern Seitenschub ausüben und schwerere Umfassungssteine verlangen. Damit findet sich ungesucht auch der Ausgleich des Breitenüberschusses, der sich vorhin für die Charitenwand ergab (S. 175). Bestätigen werden uns diese Vermutung später noch Spuren der Plattenteilung des obern Abschlußgliedes.

Für jetzt drängt sich die Frage vor, ob die Schmalseiten der verlorenen Orthostaten, mit denen sie die beiden Reliefflächen einfaßten, in ihrer ganzen Dicke zu Tage traten (*a*), oder aber durch einen tiefen Falz geschmälert (*b*). Die

früher zum Vergleiche herangezogenen Altäre, soweit sie hierfür ausreichend bekannt sind, zeigen durchweg das einfache „stumpfe" Zusammenstoßen, nur die Ara incendii Neroniani[234]) hat an einer Ecke einen ganz schwachen Falz, ähnlich dem Grabe Fig. 69 auf S. 124. Somit ist die Lösung *a* das Gegebene.

Schwerlich aber ist zu glauben, daß die beiden Streifen ihrer ganzen Breite nach bloß den glatten Reliefgrund weiterführten. Dieser im Interesse der Figuren allerdings erwünschten Fortsetzung wird nicht mehr Raum zu gönnen sein, als die Symmetrie fordert, was in dem Reconstructionsentwurf (Fig. 104) annähernd nach den Plinthenabschlüssen bemessen ist (vgl. S. 168; 171). Der Rest der Breite jedoch dürfte vorspringenden Eckpfeilern einzuräumen sein. Solche finden sich an Altären freilich erst in römischer Zeit, schmälere bei dem des Domitius,[235]) stärkere bei dem neronischen. Vergleichbar ist aber immerhin schon der auf einer apulischen Amphora gemalte Steinaltar in Gestalt eines Tisches mit Beinen.[236]) Und für den Archaismus darf zur Ausfüllung der Lücke das nahe stehende Gebiet der Gräbertektonik dienen, wo der samische Vorfahr des Klagefrauensarges von Sidon[237]) unprofilierte, der schon für die Türumrahmung verglichene Naiskos der stilverwandten Alxenorstele[238]) kymationbekrönte Pfeiler darbietet. Ihrer bedarf nach

[234]) Oben S. 168 A. 185.

[235]) Oben S. 165 A. 184.

[236]) Mon. d. inst. VI, VII Taf. 37; Schreiber, Kulturhist. Bilderatlas Taf. 12, 10; S. Reinach, Repert. d. vases I 154; Heydemann, Vasens. in Neapel n. 2411.

[237]) Ath. Mitth. XXV 1900 S. 209 von Wiegand herausgegeben. Vgl. Altmann a. a. O. (oben S. 174 A. 230.) S. 11 ff.

[238]) Oben S. 160 A. 199.

meinem Gefühle ganz unabweislich die Nymphenseite, damit sie eben der kräftigen Pforteneinfassung ihrer Mitte das Gleichgewicht halten. Das höchste zulässige Maß ihrer Ausladung bietet wohl das Türgeison (0·06[m]). Zu solcher Annahme fügt sich in gegenseitiger Bestätigung die früher begründete, auf den fehlenden Eckstücken dieser Altarwand hätten sich mit dem Reliefgrund auch die des Abschlusses ermangelnden Figurenplinthen fortgesetzt (S. 171). Für die Charitenseite gelten beide Gründe nicht, aber dennoch wird man auch für sie den seitlichen Abschluß nicht missen wollen, schon um der tektonischen Einheit des Ganzen willen. Der schwächeren Wirkung ihres hinter die schlichten Marmorkanten zurückgezogenen Türrahmens (oben S. 174) entspricht das ihren Eckpfeilern ohnehin schon vorgezeichnete geringere Breitenmaß, das vielleicht auch deren Ausladung einschränkte. Auf dieser Seite bietet solch compliciertere Bildung der Ecken noch den Vorteil, unauffälliger als es sonst möglich wäre, durch leise Verschiedenheit in den Maßen der einzelnen Glieder die Verschiebung des Pförtchens um 0·085[m] nach rechts abzuschwächen.

Ob die Pfeiler, wie das unsere Skizze voraussetzt, auch nach den beiden verlorenen Altarwänden zu Front gemacht haben, kann bezweifelt werden. Ganz unsicher ist natürlich auch die Breite dieser Wände. Wahrscheinlich aber war sie nicht um vieles geringer als die der Reliefseiten. Dies erfordert schon das Wesen des Rücken an Rücken verbundenen Zwillingsaltars mit der Grubenkammer einerseits. Auch das „Hyakinthosgrab" war annähernd quadratisch, aber das erklärt sich freilich aus seiner zweiten Function als Basis des cylindrischen Apollonkolosses. Denn das „Romulusgrab" (Fig. 80) und sein cyprisches Seitenstück (Fig. 77), beide, gleich dem amykläischen, nur der chthonischen Hälfte des Altars von Thasos entsprechend, sind demgemäß oblong.

Fortführung des Bildschmuckes auf den fehlenden Nebenseiten zu beanspruchen, ist kein Grund. Wohl war der amykläische Altar und noch der des Ahenobarbus ringsum mit Reliefs bedeckt. Aber neben dem Princip der umlaufenden Decoration steht von Anbeginn überall, von der Keramik bis zum Tempelbau, das ihrer Beschränkung auf die Stirnseite. So ist schon die Kypseloslade[239]) vielleicht doch das zurückgebliebene Postament des verschwundenen Goldkolosses .

[239]) Diese Meinung Brunns (Gr. Kunstgesch. I 177) hat mit Recht auch Furtwängler, Meisterwerke 730 vertreten. Ich nehme damit zurück, was ich im Jahrbuch IX 1894 S. 53 A. 16 vermutet, bis auf den oben wiederholten Gedanken, den meines Erachtens der Einwand Löschckes in den Ath. Mitth. XIX 1894 S. 513 Anm. nicht trifft, weil sein Festhalten an der Nausikaa des Pausanias unwahrscheinlich ist, trotz der Verteidigung von A. Schneider, Troischer Sagenkreis 65 f.

so archaische Statuenbasen[240]) gleich den kolossalen des Pheidias,[241]) so schließlich noch der Vespasiansaltar in Pompeii,[242]) von bescheidenen Emblemen der Schmalseiten abgesehen, nur vorne verziert. Folgerichtig kann ein Altar mit zwei Fronten bloß an ihnen Reliefschmuck tragen, gleich zahlreichen Tempeln.

Für die Gestaltung der Krepis und der Deckplatte bestimmtere Vorschläge zu machen, reichen die mir bekannten archaischen Monumente schwerlich aus. Erstere besteht gewöhnlich, wie in dem campanischen Vasenbilde Fig. 75 und dem etruskischen Relief Fig. 92 aus einer, im Knidierfries Fig. 102 aus zwei Stufen. In diesen und anderen Fällen ist zwischen sie und die aufgehende Wand ein Kymation als Ablauf eingeschaltet. Aber an unserm Altar könnte solch ein Glied mit den profilierten Reliefplinthen unpassend zusammenstoßen, und eine Steinformen nachahmende, kleine Bronzebasis von der Akropolis[243]) zeigt, daß es in altionischer Tektonik unten fehlen darf. Am obern Abschlusse dagegen ist es wohl unentbehrlich. Wie im knidischen Relief, mag es in Thasos ionisch gewesen sein, nicht lesbisch, wie am Deckblock des Peisistratosaltars,[244]) weil dieses Profil bereits am Türsturze der Apollonseite vorkommt und Abwechslung frühzeitig beliebt war. Der Abacus über dem Kyma ist gewöhnlich, auch an dem pisistratischen Beispiel, einfach, nur in dem knidischen Relief vorgetreppt, hierin dem Unterbau entsprechend.

Über den Fugenschnitt der Deckplatten glaubte ich aus den in die Lagerflächen der Orthostaten eingehauenen Stemmlöchern[245]) das in Fig. 104 ausgedrückte entnehmen zu können. Die große Nymphenplatte weist deren fünf (statt der in Fig. 99 und 104 angegebenen vier) auf. Darunter stehen jedoch je zwei, wie in der Mitte so auch weiter links (in Fig. 104) so dicht beisammen und ist von ihnen je das der Mitte nähere so deutlich vom Gebrauch erweitert, daß es als Ersatz für das unbenutzt gebliebene benachbarte gelten muß. Vorausgesetzt nun, was höchst wahrscheinlich ist, daß die zu dem mittlern Paare gehörige Fuge genau

[240]) Schöne, gr. Rel. Taf. 15, 73; Brunn-Arndt, Denkm. gr. röm. Sculpt. n. 516, 1 mit Text.

[241]) Vgl. Bulle, oben S. 124 A. 12.

[242]) Overbeck-Mau, Pomp.[4] 118 und Tafel vor 117; Mau, Pomp. 98 ff.

[243]) Abg. bei de Ridder a. a. O. (oben S. 167 A. 195) n. 601; die Inschrift CIA IV 1, 2 p. 98 n. 373[180]; Michaelis, Arx Athen.[3] 120 n. 213.

[244]) Besser als CIA IV 1 p. 41 abgebildet Ath. Mitth. XXIII 1898 Taf. 10, 1 (Wilhelm). Zeichnung und Modellierung dieses lesbischen Kymas steht dem der alten ephesischen columna caelata am nächsten (Collignon I 180). Die concave Innenmodellierung der Herzblätter taucht dann im Osten wieder in der hellenistischen Zeit zu Priene, Samothrake und Pergamon auf.

[245]) Den Gebrauch des Stemmlochs erläutert Dörpfeld in den Ath. Mitth. VI 1881 Taf. 12 S. 284; nach ihm Durm im Handb. d. Archit. 2. Teil I[2] 97 f. mit Fig. 63. Vgl. u. A. Koldewey und Puchstein a. a. O. (oben Anm. 229) S. 225 r. und Niemann bei Tocilesco, Monum. v. Adamklissi S. 17.

die Blockmitte traf, betrug hier der Abstand zwischen Stemmloch und Stoßfläche etwa 0·08[m]. Damit ergab sich, gleich breite Lagerflächen der einzelnen Werkstücke angenommen, die in Fig. 104 gezeichnete Einteilung. An ihr blieb mir jedoch befremdlich, daß die vier Decksteine dieser Seite nicht genau der Reihe nach versetzt sein müßten, sondern (in Fig. 104) von links gezählt der dritte als letzter in die Lücke zwischen den zweiten und vierten eingesenkt worden wäre. Obendrein scheinen mir jetzt alle drei Stemmlöcher in derselben Richtung benützt zu sein. Dann lag also wohl die dritte Fuge von ihrem (dem einzelnen) Stemmloche soweit links, als sie hier rechts erscheint, und die beiden Steine waren von sehr verschiedener Breite. Der anderen Annahme glaubte ich früher auch deßhalb den Vorzug geben zu sollen, weil für die Charitenseite die zwei dort kenntlichen Stemmlöcher, allerdings jedes an derselben Seite der betreffenden Fuge angesetzt, ungesucht eine genau symmetrische Fugenanordnung ergaben, und zwar, entsprechend der Durchbrechung dieser Altarwand durch die Grubennische, mit einer größern Mittelplatte zwischen zwei kleineren seitlichen. Kundigere wissen vielleicht auf Grund genauerer Untersuchung der Stemmlöcher eine bessere Lösung vorzuschlagen.

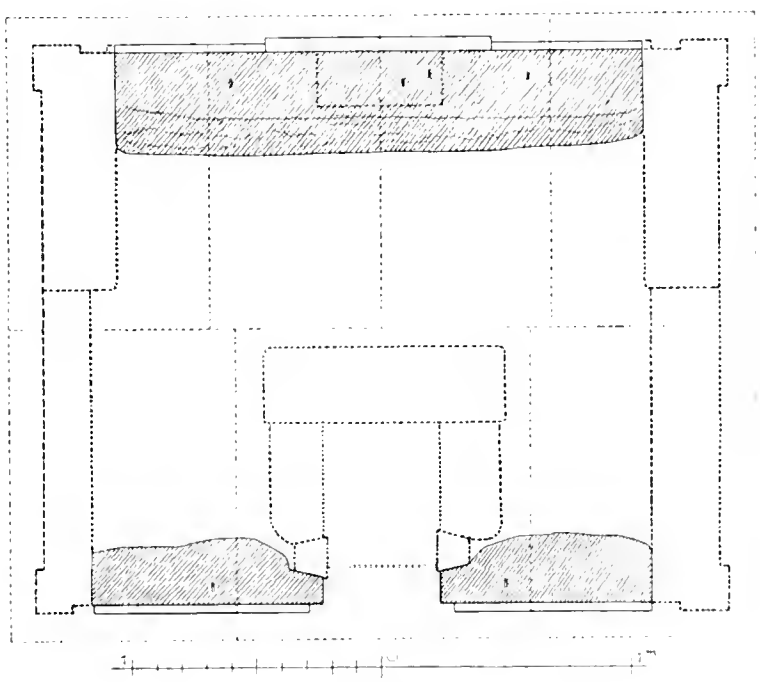

Fig. 104 Reconstruierter Grundriß des Altars der Nymphen und Chariten.
Vgl. Fig. 99—101.

2. Vom Altar des Herakles und Dionysos.

Kurze Zeit nach den besprochenen Reliefplatten, im Jahre 1860, fanden sich in demselben Thasos, beiderseits vor dem aufrecht stehenden Stadttor,[246]) wohl zu späterer Verstärkung der Mauer verwendet, drei Orthostaten eines ähnlichen, Herakles und Dionysos, den zwei auch auf Münzen der Insel (Fig. 108[247]) oft verbundenen Göttern gewidmeten Doppelaltars. Von einem türkischen Kriegsschiff nach Constantinopel gebracht, sind ihrer zwei verschwunden, höchst wahrscheinlich zerstört; nur einer, mit dem Relief des bogenschießenden Herakles, ist, im Schiffsarsenal von Top-hané zu Galata wiedergefunden, im kaiserlich ottomanischen Museum geborgen und würdig veröffentlicht. Über den ursprünglichen



Fig. 105 und 106 Thasische Reliefs des Dionysos mit drei Thyiaden und des Herakles, nach Skizzen von Christidis.

Zustand dieses Bildwerkes und über die Gestalt der beiden anderen Steine bieten von S. Reinach hervorgezogene Skizzen des thasischen Arztes Christidis trotz ihrer kindlichen Unbeholfenheit wertvolle Kunde.[248])

Die eine von ihnen (Fig. 105), leider ohne Rahmen, gibt, wie sofort be-

[246]) Den Fundbericht von Christidis an Conze gibt am genauesten wieder Bergmann im Hermes III 1868, 234. Für das Tor vgl. Conze, Reisen a. d. Inseln des thrak. Meeres Taf. 3. Es scheint dasselbe zu sein, dessen Relief Mendel herausgegeben hat, im Bull. de corr. hell. XXIV 1900 Taf. 14 f. p. 560 ff. Seine Behauptung p. 561, auch die Reliefs des Herakles und Dionysos hätten zu einem Tore gehört, widerlegt sich in unserem Zusammenhange von selbst.

[247]) Unsere Abb. der Münze nach Bull. de corr. hell. XVIII 1894 Taf. 16. Vgl. Catal. of gr. coins in the Brit. Mns. Thrace etc. (Poole) p. 219 ff.

[248]) Herausgegeben in der Revue arch. 1885 I p. 71 f. = S. Reinach, Chron. d'orient 1883—1890 p. 106 f, vorher beschrieben von Bergmann a. a. O. sowie von Miller und Longpérier im Compte-rendu de l'acad. des inscr. 1866 II 324 f. und von Bertrand in der Revue arch. 1866 II 389.

merkt wurde,[249]) ein der Pariser Apoll- und Nymphenplatte (Fig. 99) gleichartiges Bild. Wieder zerlegt ein unverkennbares Pförtchen die einheitliche Darstellung in zwei Hälften, die jedoch hier noch nicht annähernd gleich breit gemacht sind. Rechts schreitet Dionysos, wie gewöhnlich in langem Chiton und Mantel, allein daher,[250]) hoch emporragend über die Tür, oberhalb derer sich sein ältestes Attribut,[251]) die von der linken Hand geschwungene Rebe dehnt, nur in den Grundformen plastisch angegeben, das Laub sicher einst gemalt. Der Gott zeigt sich mit herausgedrehtem Kopf und zurückweisendem rechten Arm als καθηγεμών[252]) des weiblichen Dreivereins, der ihm zur andern Seite der Pforte, gleich den Nymphen, Chariten und Tauschwestern attischer Reliefs derselben und späterer Zeit,[253]) lebhaft bewegt nachfolgt, die erste mit erhobenem Fuß, die letzte mit stark gesenktem Kopfe, dies wie die Frauenpaare des Reliefs von Karaköi bei Milet, welche Zweigbüschel schwingend einen heftigen Tanz aufzuführen scheinen.[254]) Der



Fig. 107 Thasisches Relief des Herakles in Constantinopel.

[249]) Miller a. a. O.

[250]) Bergmann a. a. O. 235 behauptet nach der ihm vorliegenden Zeichnung von Christidis, daß dem Gotte — den er als Anführer eines dionysischen Zuges verkennt — mindestens noch eine männliche Figur folgte; offenbar irrig.

[251]) Roschers Lexikon I 1095. 1099. Einige Beispiele zum Vergleich: altkorinthischer Amphoriskos Ath. Mitth. XIX 1894 Taf. 8, 5 f. (Löschcke, dessen Deutung B. Gräf im Hermes XXXVI 1901, 94 f. irrig bekämpft); attisch schwarzfigurig Mon. d. inst. IX Taf. 11 (S. Reinach, Repert. d. vases I p. 183); rotfigurig: Nikosthenes, Wiener Vorlegebl. 1890—91 Taf. 7, 2 b (auch Röm. Mitth. V 1890 Taf. 12), Phintias, Mon. d. inst. XI Taf. 27 (S. Reinach I p. 223), Leagros, Gerhard A. V. IV Taf. 319 (S. Reinach II p. 157), Hieron, Vorlegebl. A 4; großfigurig mit ähnlicher Handhaltung Gerhard A. V. I Taf. 77 (S. Reinach II p. 45, 5).

[252]) Vgl. zuletzt von Prott in den Ath. Mitth. XXVII 1902 S. 162 ff.

[253]) Das älteste vollständig erhaltene Beispiel Bull. de corr. hell. XIII 1889 Taf. 14 p. 467 ff. Lechaio, wo die drei Frauen an ihrem gemeinsamen Pflegling Erichthonios als Tauschwestern kenntlich sind.

[254]) Brunn, Denkm. gr. röm. Sculptur n. 104 B;

kleine Vierfüßler, Reh oder Raubtier, welchen die letzte unterm Arme hält,[255]) und das am ehesten als Trinkhorn aufzufassende Attribut in der gesenkten Rechten der mittleren lassen keinen Zweifel, daß es hier wieder die mit dem Gotte zusammengehörigen Göttinnen sind, also was wir gewöhnlich Mänaden oder Bakchen nennen, was aber auch Thyiaden, Lenai, Nysai heißen konnte.[256]) Den leeren Reliefgrund oberhalb der Köpfe dieser soviel kleiner gebildeten Figuren wird einst die gemalte Fortsetzung der Rebe gefüllt haben. Als Maß dieser Platte soll Christidis $1{\cdot}50^{m}$ Höhe und $1{\cdot}10^{m}$ Breite angegeben haben,[257]) was augenscheinlich umzukehren ist.

Von der andern Seite besitzen wir jetzt noch im Originale den Reliefblock mit dem knieenden Bogenschützen Herakles, wie ihn Fig. 107 nach Joubins Heliogravure wiedergibt,[258]) das heißt leider, dank der barbarischen Behandlung während seines fünfundzwanzigjährigen Aufenthaltes in Top-hané, soviel unvollständiger als ihn Christidis sah (Fig. 106[259]), zudem mit Pech besudelt. Der eigenartige Stil dieses Bildwerkes mit den wuchtigen Gliedmaßen und den zierlich auf- und abgeschlängelten Kleidersäumen zwischen den Beinen ist selbst in der mißverstandenen Wiedergabe von Christidis an der Dionysosplatte (Fig. 105) wiederzufinden und bestätigt die Zusammengehörigkeit beider Reliefs zu demselben Denkmal. Das Material ist wieder körniger Inselmarmor. Der Heraklesstein hat rund 1^{m} Breite und $0{\cdot}66^{m}$ Höhe.[260]) Die wagrechte Oberfläche gibt die von Theodor Wiegand freundlich besorgte Skizze über Fig. 107 wieder. Die ursprünglich größere Dicke wurde durch schräges Abschlagen oder Absägen der Rückseite, vielleicht zur Erleichterung des Transports, bedeutend verringert (Joubin p. 65). Die beiden Schmalseiten sind Ansichtsflächen. Die rechte, ebenso rauh gespitzt wie der Reliefgrund, aber nach Wiegands ausdrücklicher Versicherung ohne Anathyrose, bildete die eine Außenseite des Altars. Denn die

Rayet-Thomas, Milète Taf. 27; Collignon, Hist. de la sc. gr. I p. 258 (sehr ungenau gezeichnet); vgl. A. H. Smith, Catal. of gr. sculpt. in the Brit. Mus. I n. 21, von dessen Beschreibung ich nach genauer Prüfung eines Abgusses oben mit Bewußtsein abweiche. Der im Tanze scharf gesenkte Kopf z. B. in dem Nymphenrelief K. Museen zu Berlin, Beschr. d. ant. Sculpt. n. 709 A und oben Taf. 5.

[255]) Vgl. z. B. die Vasen des Pamphaios, Wiener Vorlegebl. D 6, Phintias, Mon. d. inst. XI 27 (S. Reinach, Repert. d. vas. I p. 223), des Oltos und Euxitheos, Mon. d. inst. X 23—24 (S. Reinach I p. 203); Gerhard A. V, II 112 (S. Reinach II p. 61).

[256]) Roschers Lexikon II 1939. 2243 ff. III 569 Z. 10. — Bergmann (oben Anm. 246) und mit ihm S. Reinach sah vielmehr einen menschlichen Opferzug.

[257]) Nach Bergmann und Miller a. a. O.

[258]) Bull. de corr. hell. XVIII 1894 Taf. 16 p. 64 ff. (Joubin).

[259]) Nach Reinach (oben Anm. 248) p. 73 oder 107.

[260]) Christidis gab nach Bergmann und Miller den Stein als $0{\cdot}75^{m}$ hoch, $0{\cdot}60^{m}$ breit an, was offenbar wieder umzukehren ist, letzteres vielleicht aus $0{\cdot}66^{m}$ verlesen, die Breite von $0{\cdot}75^{m}$ wohl an der erhaltenen Vorderfläche gemessen.

linke Seitenfläche, nach demselben Zeugen noch glatter ausgearbeitet und von häufiger Berührung im Gebrauche fast poliert, wird durch das sie vorn im Abstande von 0·09^{m} begleitende lesbische Kyma mit Deckplatte vollends als rechte Leibung einer wirklichen Pforte gekennzeichnet. Das Kymation für nachträglich eingearbeitet zu halten[261]) besteht meines Erachtens nicht der mindeste Grund; es ist kaum weicher geschwungen, als über der Blendtüre der Apollonplatte (Fig. 99b) oder gar an der Agasinosstele von Korseia.[262]) Somit entsprach die Seite des Heros in dem Wesentlichen ihrer Anlage der des chthonischen Gottes an dem andern thasischen Altar. Nur kann sich das Relief hier links von der Türöffnung nicht wohl fortgesetzt haben, da Herakles ihr den Rücken zukehrt. Und so war es in der Tat.

Christidis nämlich erkannte als Seitenstück des Heraklesreliefs einen mitgefundenen Inschriftstein, welcher nach seiner Copie etwa so aussah:[263])

Ἐπὶ Λυσιστράτου [τοῦ Α]ἴσχρωνος ἄρχο[ντος .....
ἐπὶ τοῖσδε ἐκδέδοται [κῆπος] Ἡρακλέους ὁ πρὸς [τῷ χωρίῳ τοῦ Ἀσκληπιοῦ· ὁ ἀναραιρημένος τὸν κῆ[πον τὸ χωρί]ον καθαρὸν παρέξει .....
πύλας ὅπου ἡ κόπρος [ἐξεβάλλ]ετο· ἢν δέ τις ἐγβάλλ[ῃ τῶν δούλων κόπρον, ὥστε
5 τὸ χωρίον εἶναι τὸ ἄγγος τοῦ ἀναιρεθημένου τὸν κῆπ[ον, τοῦτον μὲν τὸν ληφθέντα δοῦλον μαστιγώσαντα ἀθῷον εἶναι· ὅπως δὲ τὸ χωρίον καθ[αρὸν παρέχῃ, ἐπιμέλεσθαι τὸν ἀγορανόμιον καὶ τὸν ἱερέα τοῦ Ἀσκληπιοῦ τοὺς ἑκάστοτε ἐόντας· ἢν δὲ μὴ ἐπιμέλωνται, ὀφείλειν αὐτοὺς τῆς ἡμέρης ἑκάστης ἡμίεκτον ἱρὸν τῷ
10 Ἀσκληπιῷ· δικάζεσθαι δὲ τοὺς ἀπολόγους ἢ αὐτοὺς ὀφείλειν· τὸν δὲ ἀναιρεθημένον τ[ῷ ἱ]ρεῖ καὶ τῷ ἀγορανόμῳ ἕκτην ὀφείλειν τῆς ἡμέρης.

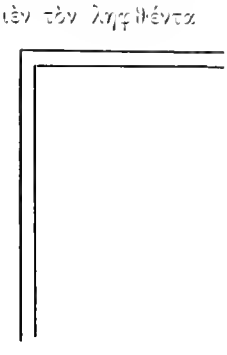

„Die fünf ersten jetzt zum Teile zerstörten Zeilen erstreckten sich über die ganze Breite des Marmors, die folgenden sind dadurch kürzer, daß in der rechten Ecke eine der oben [an dem Dionysosrelief] erwähnten Nischen angebracht ist, deren Kranzgesimse sich in dem gleichen Niveau mit der sechsten Zeile befand." So

[261]) Mit Homolle bei Joubin a. a. O. p. 65, 1. Dem widerspricht vor dem Original auch Wiegand.

[262]) Ath. Mitth. IV 1879 Taf. 14, 2 S. 270 G. Körte); vgl. das Stelenstück von Abdera, Brunn-Arndt, Denkm. gr. röm. Sculptur n. 531.

[263]) Bergmann a. a. O. 237. Nach ihm P. Cauer Delectus^{2} n. 527; Bechtel, Inschr. ion. Dialects (Gött. Abh. XXXIV 1887) n. 71; Hoffmann, Gr. Dialecte III S. 35. 71; Michel, Recueil n. 1301. Auf die für unseren Zweck gleichgiltige Wahl zwischen den verschiedenen Ergänzungsvorschlägen habe ich wenig Sorgfalt verwendet.

interpretierte Bergmann die Zeichnung des Thasiers, aus der er zugleich die Vermutung entnahm, der leider verlorene Inschriftblock sei mit dem Heraklesrelief verbunden gewesen.[264]) Das ist für uns unmittelbar einleuchtend. Nur kann es dann nicht richtig gewesen sein, wenn Christidis wirklich beide Steine gleich hoch gezeichnet hat. Denn an der Heraklesplatte setzte sich das zur Türumrahmung gehörige Kyma offenbar bis an den oberen Rand fort, so daß für deren rechte obere Ecke hier kein Raum ist. Diese muß vielmehr einem dritten Werkstück angearbeitet gewesen sein, das auf der Lagerfläche über dem Kopfe des Heros ruhend den Reliefgrund ebenso fortsetzte, wie es die Dionysostafel oberhalb der etwa gleich hohen und zusammengenommen auch gleich breiten Mänaden zeigt (Fig. 105). Eine Möglichkeit der Reconstruction veranschaulicht dieses Schema:

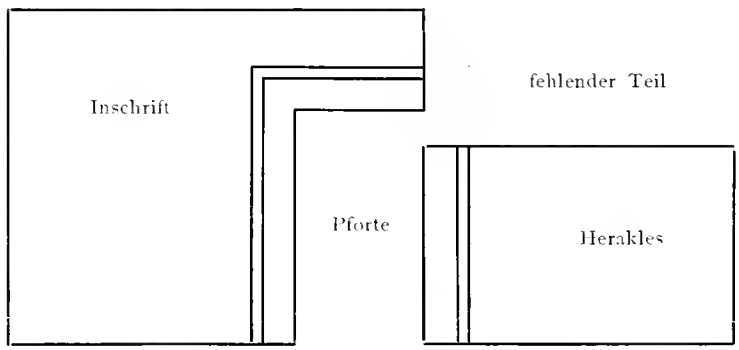

So würde zugleich der nach der Angabe von Christidis (oben S. 182) etwa 0·44^{m} betragende Höhenunterschied der beiden Reliefplatten ausgeglichen.

Die Urkunde, ein νόμος τεμένους etwa,[265]) wird nach sprachlichen Kennzeichen dem vierten Jahrhundert zugewiesen,[266]) war also nachträglich der zuvor leeren Altarwand eingehauen. Sie verpflichtet den Pächter des Κῆπος Ἡρακλέους und die Behörden für die Reinhaltung des benachbarten Asklepiosgrundstückes von dem offenbar beim Bewirtschaften jenes Gartens entstehenden Unrat Sorge zu tragen. Der eigentliche Herr des Platzes war somit Herakles und der ihm befreundete[267]) Thraker Dionysos gewissermaßen sein Gast, wie er es dem Apollon zu Delos und Delphi war. Wie nahe sich die Thasier dem Heros in dieser Epoche fühlten, lehrt am besten die Sage, daß er ihnen den Athleten Theagenes erzeugt habe, sowie die

[264]) Bergmann a. a. O. S. 236. Der ihm vorliegende Brief von Christidis an Conze ist, nach freundlicher Mitteilung, nicht zurück in die Hände des letzteren gelangt. Vgl. S. Reinach a. a. O.

[265]) Vgl. den Pachtvertrag über das Basiletemenos in Athen, Dittenberger, Sylloge^{2} n. 550, 26.

[266]) Von den Anm. 262 aufgeführten Herausgebern ging nur Bergmann in makedonische Zeit hinab.

[267]) Preller-Robert, Gr. Mythol. I^{4} 685.

von ihnen nach Olympia geweihte Bronzestatue des Onatas.[268]) Und daß unser Altar im Heraklesgarten damals ein Hauptheiligtum der Stadt war, verrät die genaue Nachbildung nicht etwa eines gemeinsamen statuarischen Vorbildes, sondern Zug um Zug unseres Reliefs auf Münzen schon aus der Mitte des fünften Jahrhunderts (Fig. 108[269]). Sein Gegenstück ist denn auch ständig ein Dionysoskopf, freilich so ganz dem strengschönen Stil angehörig, daß er von dem des verlorenen Altarreliefs nicht wohl abhängen kann.

Mit dem Altar des Apollon und Hermes verglichen erweist sich dieser entschieden als der ältere. Zunächst in der Composition. Während sie dort nicht ohne Zwang darauf angelegt ist, die Tür und ihr Gegenstück möglichst genau in die Mitte zu bringen (S. 171), sitzt sie hier mehr oder minder unsymmetrisch zwischen zwei sehr ungleichen Hälften. Und damit stimmt der bildnerische Stil. Der Herakles und, soviel wir noch sehen können, die Dionysosplatte schließen sich in der Wucht der Körperformen und der derben Frische der Bewegung jenen altertümlichen makedonischen Münzen an, auf die vor Zeiten Brunn seine Charakteristik der „nordgriechischen" Kunst zu gründen versuchte.[270]) Die Pariser Reliefs dagegen mit ihren durchaus zierlichen Formen stehen unter der Herrschaft des reifen nesiotisch-ionischen Archaismus und weisen in Gestalten wie diejenige des Apollon auf die Befreiung der Kunst voraus.[271])

Fig. 108 Dionysos und Herakles auf thasischer Münze.

So sind wir zurückgekehrt in den Bereich der ionischen Reliefsculptur, der schon unser Ausgangspunkt, das Hyakinthosgrab, wenigstens vermöge seiner Erneuerung durch Bathykles angehörte. Das wird insofern kein Zufall sein, als das

[268]) Paus. 5, 11, 2; 25, 12.

[269]) S. oben Anm. 247 Joubin a. a. O. p. 66 f. und mit ihm Mendel (citiert Anm. 246) p. 571 A. 3 nehmen ein gemeinsames statuarisches Vorbild an. Sie datieren die ältesten Münzen dieser Art zu spät. Abbildungen der Münzen: P. Gardner, Types of gr. coins Taf. 3, 1 ff.; K. Museen zu Berlin, Beschr. d. ant. Münzen II Taf. 4 u. a., Baumeister, Denkmäler II S. 936 Abb. 1014 f. Vgl. Mendel a. a. O., besonders p. 570 ff., dessen neue thasische Reliefs den Übergang zwischen unseren beiden Altären herstellen.

[270]) Sitzungsber. Akad. München 1870 I, 323 ff. wiederholt Brunn, Gr. Kunstgesch. II 209 ff. Neuere

[271]) S. oben S. 159 A. 164 f.

Land des ionischen Baustils in der Tat auch für die Anbringung von so reichem plastischen Schmucke an Altären und anderen tektonischen Gebilden maßgebend gewesen sein dürfte. Die cultliche Grundform unseres Opferherdtypus aber auf denselben Stamm zu beschränken, verbietet das mutmaßliche Alter des amyklaischen im Vereine mit dem cyprischen Beispiel. Sie wird eben, mit der chthonischen Religion, der sie dient, in den Tiefen der hellenischen Urzeit wurzeln und vielleicht noch unter ihren sich rasch mehrenden Denkmälern zu Tage kommen.

Leipzig. FRANZ STUDNICZKA

Das Mädchen von Antium.

Tafel VII.

Die Statue, die ich mit Erlaubnis ihres Besitzers, des Principe D. Ludovico Chigi, der mir den Besuch seiner Villa und die Aufnahme von Photographien gütig gestattete, auf Tafel VII veröffentliche,[1]) ist ein seit längerer Zeit bekanntes Kleinod griechischer Kunst, das jeden, der es gesehen, entzückt hat und als solches zu erneuter Betrachtung auffordert.



Fig. 109 Antike Palastfundamente von Antium.

Sie befindet sich in der fürstlichen Villa Sarsina in Antium, in deren Bereich sie gefunden wurde. In den letzten Dezembertagen des Jahres 1878, in einer stürmischen Winternacht, lockerten sich die Schutthaufen, die in langer Kette längs des Arco Muto auf den Fundamenten antiker Paläste lagern, und aus einer bis dahin unsichtbaren Nische fiel von einer Ziegelbasis die Statue herab. Das Meer bespülte damals die Küste noch nicht in dem Maße wie heute, wo es an den bröckligen Ruinen frißt, doch werden einige große Fluten bereits damals den oberen Rand erreicht haben. So erklärt sich wohl am besten der stellenweise besonders starke rötliche Ton des Marmors, den nur einzelne, separat gefundene

[1]) Sie ist zuerst publiciert von P. Rosa in den Not. d. scavi 1879 pl. I 4 p. 16, 116; vgl. Reinach-Clarac II 660, 4; W. Klein, Praxitelische Studien 39 ff; Amelung, Berlin. Philol. Wochenschrift 1900 Sp. 625—28.

Fragmente nicht aufweisen. Die Nische, wie deren noch viele längs der Küste jetzt sichtbar sind — in Fig. 109, die am weitesten rechts — gehörte ohne Zweifel der Rückwand eines mächtigen Saales an, der auf das durch große Fundamente von hier abgedämmte Meer hinausblickte. Jetzt steht von dem einstigen Saale nur noch die Nischenwand, und mühevoll folgt man dem schmalen, trennenden Küstensaum, der darunter hinläuft. Unten sieht man die mächtigen Constructionen der Fundamente, darüber die pfeilerartigen Wände der Nischen. Sie sind aus bestem opus reticulatum erbaut und zeigen die Merkmale der Architectur der ersten Kaiserzeit.[2]) Oben endete die Nische in Muschelform. In einer nahen, südlicher gelegenen Nische wurde eine ebenfalls im Pal. Sarsina befindliche, minderwertige römische Gewandfigur gefunden.[3])

Die Statue ist aus griechischem, an den Bruchstellen klarem, weißen Marmor gefertigt, der mit kleinen Kristallen durchsetzt ist und keine besondere Transparenz besitzt. Die Figur ist nicht monolith. Aus einem großen Block ist der ganze Körper, soweit er bekleidet ist, samt Füßen, linkem Arm und Schüssel gearbeitet, während ein zweiter kleinerer Block den Kopf samt Hals und rechter Schulter umfaßt. Am Gewandrande greift der letztere in den Hauptblock ein. Eine ähnliche Zusammensetzung ist unter anderen von der Demeter von Knidos und der Aphrodite von Arles bekannt. Der Marmor des Kopfstückes ist sicher identisch mit dem andern, aber von besserer Qualität und verschiedener Bearbeitung. Angestückt war der rechte Arm kurz vor dem Beginn des Ellbogens, von dem noch ein durch die Oxydierung des Metalldübels gebräunter Splitter erhalten ist (s. Fig. 113).

Es fehlen der Figur: die Nasenspitze, der rechte Unterarm und ein Teil des linken. Einige Haarlocken sowie das Kinn sind bestoßen. Von den Händen sind nur zwei Finger der rechten erhalten (s. Fig. 112 f.). An dem Gewande fehlen mehrfach einzelne Stückchen, so der Saum an der rechten Schulter, an der Mantelpartie der linken, an der äußersten Vorderfalte. Einige später im Schutte gefundene Fragmente sind wieder angesetzt, so die unteren Enden der vorderen äußersten und die der mittelsten Falte, ferner das Gewandstück des rechten Oberarmes und ein 0·13 m langer Splitter des linken Unterarmes mit einem Teil der Schüssel. Diese besteht nach ihrer Zusammensetzung jetzt aus drei aneinanderpassenden Teilen.

[2]) S. Nibby, Dintorni di Roma I 182.

[3]) Aus Antium stammt die Petersburger Junostatue (Kiseritzky n. 157), ferner vgl. Lombardi, Anzio antico e moderno 1865 p. 233—37; Bull. d. inst. 1857 p. 67; 1870 p. 14; Pauly-Wissowa I p. 2561 (Hülsen). Daß der Apollo von Belvedere nicht in Antium gefunden wurde, hat Hülsen, Jahrbuch 1890 S. 48 nachgewiesen.

Durch eine wechselnde Technik in der Bearbeitung der Oberflächen sind glückliche coloristische Wirkungen erzielt. Geglättet, wenn auch nicht zu vollem Glanze, sind die Fleischteile, Gesicht und Schulter; das Haar hat einen gedämpften Ton; die Gewandung ruft durch die teilweise wie feine Schattierung wirkenden Meißelstriche einen wirksamen Contrast zu der großzügigen Faltengebung hervor. Die Füße sind glatt poliert. Die Tätigkeit des Bohrers ist bis auf einige Stellen an der linken Seite des Gewandes verwischt.

Die Statue ist 1·70 m hoch und steht auf einer Plinthe, die 0·565 m lang, 0·42 m breit, 0·10 m hoch ist. Die Plinthe ist rechteckig, aber auf der Rückseite und der angrenzenden Schmalseite derartig zugeschnitten, daß die Conturlinie dem Gewande folgt. Die Schmalseiten haben oben Saumschlag, die untere Partie ist gerauht. An der Vorderseite fehlt diese Bearbeitung, es zeigt sich nur oben eine ganz schmale, geglättete Kante. Vermutlich ist diese Bearbeitung der Vorderseite nicht die ursprüngliche, vielleicht hat hier einst die Künstlerinschrift gestanden. In römischer Zeit hat man dann die Plinthe in eine kufenartig vertiefte Basis eingelassen, in der sie auch heute noch ruht. Diese ist in der Mitte geborsten.

Die Statue ist völlig auf die rechte Profilansicht und eine niedrige Aufstellung berechnet. Dies beweist die Stellung des Kopfes, die Gewandung, die Haltung der Schüssel, die nur ein auf gleichem Niveau mit der Plinthe stehender Beschauer völlig übersehen konnte, endlich die Vernachlässigung der Rücken- und linken Seitenansicht. So ist das Gewand auf dem Rücken bis zur rechten Schulter kaum angedeutet.

In schreitender Bewegung begriffen hält sie hemmend inne, der Körper ruht auf dem linken Beine, der rechte Unterschenkel wird, halberhoben, nachgezogen. Der Blick ist sinnend auf die Schüssel gerichtet. Nur die rechte erhobene Hand ist in einer Action begriffen, man erhält den Eindruck, als sei ein bestimmter Moment dargestellt.

Das Gesicht zeigt ein feines, nicht langgezogenes Oval, das bei den Übergängen der weichen Teile in die Knochenstructur von vornehmer Zartheit ist. Die Stirn ist leicht gewölbt; das rundliche Kinn, dessen jetzt bestoßene, linke Unterhälfte einen zu harten Schatten hervorruft, springt energisch vor. Die starke Betonung einiger Linien um Auge, Nase, Mund und Kinn, das leise Hervorheben des Schläfeknochens dient dazu, alles Weichliche aus diesem blühenden Mädchenantlitze zu bannen.

Der Augapfel ist gewölbt, die Augenlider stark betont. Das obere, abwärts

gesenkt, in der Mitte sich verbreiternd, greift an den Ecken nicht über das untere Augenlid heraus. Die Profillinie der Nase zeigt eine fast unmerkliche Anschwellung. Der Bruch der Nasenspitze setzt sich bis zur linken Wange fort, ebenso ist auf dem Raume zwischen Nase und Oberlippe eine leichte Corrosion zu spüren. Die schmale Oberlippe ist wellenartig geschwungen und ein leichter Schatten in die leichtgeöffneten, gegensätzlich bewegten Lippen gelegt. Im Profile steht die Oberlippe mit der feinen Einziehung in wirksamem Gegensatze zu der frischen vollen Unterlippe. Nach den Seiten sind die Mundwinkel leise gesenkt.

Das fleischig hervorspringende Kinn mit seiner tiefen Einkerbung unterhalb des Mundes ergibt eine eigentümlich reizvolle Mischung von Anmut und Herbheit. Die untere Kinnlinie zeigt einen wellenartig bewegten Linienzug, den der Künstler sehr liebt.

Mit zwei feinen Hautfältchen geht die rechte Wange in den Hals über, dessen Stellung durch den nach vorne gesenkten, nach der dem Beschauer zugewandten Seite etwas übergeneigten Kopf bedingt wird. Während die angespannte linke Hälfte zwei Hautfurchen zeigt, die sie in drei Ringe gliedern, ist die rechte verfeinert und geglättet, so daß nur eine kleine Anschwellung des Halsmuskels erkennbar ist.

Im Gegensatze zu dieser Glättung ist das Haar ganz gedämpft, aber mit virtuoser Meisterschaft behandelt. In der Mitte gescheitelt, sind die herabfallenden Haarmassen von hinten um den Kopf nach vorne in zwei dichten Strähnen herumgenommen und in einen Knoten zusammengeschlungen. Da dieser Knoten bei der geneigten Kopfwendung keine klare Profillinie geben und durch starke Schatten die weiße Stirn verdunkeln würde, ist er auf die linke Seite verschoben, eine künstlerische Asymmetrie, wie sie beispielsweise an der für Vorderansicht bestimmten Haarfrisur des Kopfes von Benevent sich findet. Eine einzelne Locke zweigt sich von dem Haarkranze ab und legt sich leicht auf die Stirn, ebenso fällt, abgesehen von einigen Nackenlöckchen, je eine Ringellocke spielerisch in flachem Relief von den Ohren herab.

Die Richtung der Haarwellen geht auf den oberen Gipfel des Knotens hin, tiefe Schatten markieren die Grenzen des Haarkranzes und den Beginn des Knotens. Die darüber befindliche Partie ist in ihrer Oberfläche zerstört, aber diese Zerstörung verändert nur unwesentlich den Eindruck. Die Haare sind weder mit pedantischer Sorgfalt ins Einzelste ausgeführt, noch in bloßen Schattenwirkungen zum Ausdruck gebracht. Vielmehr sind überall Haarsträhne abgesondert, so springen drei solche in die Augen, die sich vom Scheitelpunkte bis zum Knoten

im Bogen hinziehen, so sind einzelne in dem Haarkranze hervorgehoben, sie sind gesondert gewölbt und jede durch feine, wie Blattadern sich hindurchziehende Linien und Verästungen gegliedert. In der Art, wie sie auf einen Punkt hindrängen, im großen gesondert und doch bis ins kleinste charakterisiert, ähneln sie in ihrem Zuge der Faltengebung des Gewandes.

Fig. 110 Oberteil der Statue von Antium.

Der Knoten, so frei und künstlerisch ersonnen, wie die kunstvolle Haartracht des Hypnoskopfes aus Perugia[4]) findet nirgends eine Analogie (Fig. 110). Wie zwei durchschlungene Hände fassen die untere und die obere zusammengerollte Haarlocke ineinander, an den Seiten hier unten, dort oben, übergreifend. Es braucht nicht erst betont zu werden, daß diese Frisur mit der der Apolloköpfe[5]) nichts zu tun hat.

Das rechte Ohr ist bis auf das fleischige Ohrläppchen unsichtbar, es wird ähnlich unter dem Haare versteckt, wie bei dem in den Caracallathermen gefundenen, im British Museum befindlichen Apollokopf.[6]) Das sichtbare linke ist mittelgroß, von schlichtem organischen Bau; bemerkenswert ist die das Ohrläppchen durchziehende Einkerbung, wie sie der Druck von großen Ohrringen zu erzeugen pflegt. Der untere Rand ist bestoßen.

Auf das Anmutigste tritt der jugendliche Körper aus dem Gewande hervor. An der linken Seite geht der Hals unter dem Mantel in die Schulter über, rechts können wir den zarten Übergang des Halses sowie den wundervoll geschwungenen Contur der hohen, vollen Schulter verfolgen. Zwar kommt auch hier die Knochenstructur in der Angabe des Schulterblattes, des oberen Rippenansatzes zur Geltung, doch ist die Weichheit des Körpers hier mehr als sonst betont. Der knospenhaften Jugendfrische der Gestalt entsprechen die leise unter dem Gewande an-

[4]) Klein, Praxiteles 141.

[5]) R. v. Schneider, Album d. Samml. d. Allh. Kaiserhauses 3; Klein a. a. O. 178. Ferner die Köpfe vom Ostgiebel des Asklepiostempels in Epidauros und der Kopf aus Tralles; Furtwängler, Masterpieces 396 Fig. 174.

[6]) Friedrich-Wolters 1527, abg. Monum. X 19.

schwellenden, sichtlich mit Absicht verdeckten Brüste. An der Rückseite greift der Rand des Schulterstückes nicht ganz scharf in den Torso ein, was kleine Absplitterungen und die moderne Einfügung verschuldeten.

Das Gewand besteht aus einem zarten, wohl baumwollenen Stoffe, der sich durch einen feinen Saum vom Nacken abhebt. Es hat nur kurze, auf der Achsel ruhende Ärmel, von denen der rechte herabgeglitten ist. Es ist hochgegürtet, bildet von dem Mantelwulste, wie von einem Gürtel gehalten einen Kolpos und fällt dadurch, auf der Vorderseite gerafft, in mehreren Stichfalten auf die Füße herab. Ein schmales Gürtelband ist unter der rechten Brust geknotet. Das Gewand ist charakterisiert durch bald streifenartige Falten, die von oben nach unten verlaufen, bald lanzettförmige, blattartige Erhebungen, die in der Diagonale sich hinziehend, das weiche Gewebe nachahmen. Sie rufen den Eindruck leicht sich kräuselnder Wellen hervor.

Die Faltenmassen sind in zwei Gruppen klar disponiert. Nur die mittleren Steilfalten sind unabhängig von jeder Bewegung. Zwischen den zwei nach unten sich stark verbreiternden Falten schiebt sich eine dritte, mittlere oben ein, die durch die starke Vertiefung nach unten zu nicht weiter sichtbar wird. Die störende Parallelität dieser Falten wird durch andere in schrägem Bogen sich zum rechten Fuße herabziehende gemildert. Auch hier ist die Gegensätzlichkeit zu der rechten, das linke Bein nach außen begrenzenden Falte hervorgehoben. Diese, weniger stark nach vorne herausgewölbt, um die Rundung der Figur hervorzurufen, bildet in der Hauptansicht die abschneidende Seitenkante. Einen wundervollen Abschluß erhält die Gewandbildung durch die mannigfach bewegte Linie, die der untere Saum beschreibt. Mit großem Genusse folgt das Auge, nachdem es auf dem ruhigen Faltenwurfe geweilt, dieser verschlungenen, bald auf-, bald absteigenden, aus- und einbuchtenden Linie, deren bedeutende Wirkung durch einen ähnlichen wechselnden Rhythmus erzielt wird, wie wenn auf lange Cadenzen kurze Betonungen folgen.

Das zweite Gewandstück ist der künstlerisch drapierte Mantel. Er ist zu einem Wulste zusammengerollt, um die Taille herumgeschlungen, unter dem linken Arme hindurchgeführt, über die Schulter geworfen und durch den gürtelartigen Wulst hindurchgesteckt, von wo er bis zum Knie herabfällt. Hier findet sich die einzige an dem ganzen Werke angebrachte Stütze, ein ganz unbedeutender Verbindungssteg zwischen dem Zipfel und dem Untergewande. Im Gegensatze zu diesem wird der Mantel durch tiefe, scharf eingeschnittene, schmal verlaufende Falten charakterisiert, die einen knittrigen, brüchigen Eindruck machen.

Der künstlerische Zweck der Mantelfalten beruht darin, die durch die Steilfalten allzu betonte Senkrechte aufzuheben und eine gewisse Responsion in der Figur herzustellen. Auch bedurfte die aus einem Blocke zusammen mit dem Körper gearbeitete, weitausladende Schüssel, einer Stütze, die sie an dem Mantelwulste fand.

Auf der linken Seite ist der Arm fest angelegt und hält in der vorgestreckten Hand einen flachen Teller (Fig. 111). Trotz seiner Vernachlässigung ist der rundliche, weiße Arm von einer Schönheit, die den Verlust des rechten bedauern läßt. Unter dem Ellbogen ist auch der linke Arm gebrochen, ein später gefundener 0·09^{m} langer Splitter setzt den Unterarm nicht ganz bis an die Handwurzel fort (Fig. 112). Der nach oben gekehrte innere Teil des Unterarmes ging in den Teller über, dessen Hinterpartie mit dem Mantel zusammenhängt. Das weitaus größere Stück des Tellers sprang aber frei heraus. Die Form dieser Schüssel[7]) ist die einer flachen, kreisrunden Scheibe, deren Überrest ein Segment mit einer Sehne von 0·49^{m} bildet und etwa zwei Fünftel des Ganzen entspricht.

Fig. 111 Detail der Statue von Antium.

Die Schüssel besteht jetzt aus drei Fragmenten, von denen das dritte, überragende Stück nur am Rande anschließt. Unten ist sie flach gearbeitet, an den Seiten gewölbt und mit überstehendem Rande versehen. Die Art, wie sie dem Beschauer zugeneigt ist, führt schon auf die Bedeutung, die die darauf angebrachten Dinge hatten. Dieselben bestehen zunächst aus einer kleinen, 0·17^{m} langen, 0·04^{m} hohen Pergamentrolle, deren aufgerollter Teil über den Rand hinwegfließt; ferner aus einem dem Tellerrande folgenden, gebogenen Lorbeerzweig, von dem ein Ast mit einem Büschel Lorbeerblätter und die Reste von anderen, die sich bis zur Bruchlinie des zweiten Stückes fortsetzen, kenntlich sind. Eine jenseits des Risses auf dem dritten Stücke vorhandene Vertiefung, mit einem am Bruche erhaltenen Reste, kann mit dem Zweige nicht mehr in Verbindung stehen. Endlich befindet sich am äußersten Rande eine auf einer kleinen Plinthe stehende Löwentatze. Nach der Stellung der Zehen ist es eine linke Vordertatze. Daß sie mit dem Reste nicht zusammengebracht werden kann, beweist die abweichende

[7]) Ähnliche Schüsseln finden sich auf Vasenbildern, z. B. Millingen pl. XXVIII; Ἐφημ. ἀρχ. 1890 σ. 7; vgl. auch die Schale mit Früchten auf dem Telephosfries Jahrbuch II 251.

Richtung. Ebenso scheint mir die Achsenrichtung der Tatze den Gedanken an einen Gerätefuß auszuschließen. Die Ausbuchtung am Rande ist Bruch, das fragliche Loch mit dem Rest ist nicht analog der Plinthe mit der Löwentatze gebildet, also kann das zur Löwentatze gehörige Übrige nur auf dem fehlenden Teile Platz gefunden haben. Anderseits mußte diese Seite der Schüssel schwerer belastet sein, weil nur so es sich erklärt, daß der linke Arm den Teller nicht in der Mitte unterfaßt. Am wahrscheinlichsten ist mir, daß hier ein kleiner Löwe dargestellt war, dessen Füße auf je einer basisartigen Plinthe ruhten.

Fig. 112 Bruchstücke der Statue von Antium, Vordersicht.

Fig. 113 Bruchstücke der Statue von Antium, Rückansicht.

Wie oben gesagt, findet sich unter den Fragmenten ein 0·13^{m} langer Armsplitter, der innen an der Einsatzstelle des Dübels durchgebrochen ist (Fig. 112, 113). Er gibt die Richtung an, die der rechte Arm hatte, denn er zeigt die durch den nach innen gebogenen Unterarm erfolgte Anspannung der Oberarmmuskeln. Hierfür spricht ja auch die geringere Ausarbeitung der Brust und des Gewandes bis zum Teller hin. Doch um diese Partie zu verdecken, genügt Arm und Hand allein nicht. Erhalten sind von ihr der Zeige- und Goldfinger. Beide haben auf der Rückseite am letzten Gliede erhaltene Ansätze, die der Form und dem Aussehen nach, am besten mit Resten eines Blattes sich vergleichen lassen. Dazu paßt es, daß unter den übrigen Stücken sich zwei obere Enden eines Kranzes befinden,

der in griechischer Weise unten mit den Zweigen zusammengebunden, oben aber offen war.[8]) Die Zugehörigkeit aller dieser Stücke ist gesichert durch dieselbe kristallinische Bildung des Marmors.

Die feine Modellierung der Finger harmoniert durchaus mit der ganzen Arbeit der Statue. Die Hand muß demnach außerordentlich lebendig gestaltet und die Fingerhaltung nicht parallellaufend, sondern divergierend gewesen sein. Wir haben uns die Stellung so zu denken, daß die rechte Hand im Begriffe war, einen Zweig auf die Schüssel zu legen, auf welcher der Blick ruht. Erhalten sind von dem Kranze ein Stück mit fünf Lorbeerblättern und zwei Früchten, ein anderes mit drei Blättern und zwei Früchten.[9])

Unter den übrigen Fragmenten findet sich ein eigentümliches Stück (Fig. 114f.), das sich nur mit einem geringelten Schlangenkörper vergleichen läßt, der auf einer Seite nach allen Richtungen zunimmt, auf der andern sich verjüngt und einen

Fig. 114 und 115 Bruchstücke der Statue von Antium, Vorder- und Rückansicht.

weder kreis- noch ellipsenartigen Durchschnitt besitzt. Ob der Rest wirklich von einer Schlange herrührt, wage ich nicht zu entscheiden. Jedesfalls hat er auf der Rückseite irgendwo aufgesessen.

Weniger bedeutend ist das letzte Stückchen, ein schmales gebogenes Fragment, das dem Rande der Schüssel ähnlich sieht, aber an dem vorhandenen Teile nirgends anpaßt. Es ist zu vermuten, daß auf dem verlorenen Teile noch einzelne Gegenstände gestanden haben. Sie können aber, da die Schüssel frei schwebte, nur leicht gewesen sein. Außerdem ist anzunehmen, daß die Stelle frei blieb, wo der Kranz niedergelegt werden sollte.

Noch einige Worte über die Bildung der Füße. Ist bei dem linken die Structur des Knöchels hervorgehoben, so kommt bei dem rechten die Gliederung der Zehen sowie der feinere Übergang in den Mittelfuß zur Geltung (Fig. 116). Die Füße stecken in Sandalen, deren Riemen mit großer Sorgfalt wiedergegeben sind. Ohne mit Details überladen zu sein, wie die der Praxitelischen[10]) Statuen,

[8]) Vgl. die Kränze auf Ehrendecreten z. B. Ἐφημ. ἀρχ. 1897 σ. 4, 12.

[9]) Die Haltung des Kranzes entspricht der Art, wie ihn die Nike auf dem schönen Theseuskrater in Neapel hält, Gherardo Rega, Vasi dipinti del Museo Vivenzio tab. XXXII.

[10]) Besonders der Hermes und die Artemis von Gabii, vgl. Klein, Praxiteles 376; ferner die Porträtstatue aus dem Louvre und ihre Replik in Rom, Jahreshefte III 81 Fig. 14.

ist das wenige mit Angabe stofflicher Details und mit Unterarbeitung am rechten Fuße an dem Knoten hervorgehoben. Die Art der Verknüpfung des um den Spann gehenden Riemens mit einem kleinen, die große Zehe von den übrigen trennenden Riemchen findet sich u. A. ganz ähnlich bei der Berliner Mänade.

Den Weg zur Deutung der Statue hat uns ihre Betrachtung gewiesen. Die Concentration aller wesentlichen Momente auf die Schüssel lassen keinen Zweifel aufkommen, daß die Lösung in ihren Objecten zu finden ist: ein Mädchen, einen Kranz auf eine Schüssel legend, auf der eine Pergamentrolle, ein Lorbeerzweig und wahrscheinlich ein Löwe ruhten.

Fig. 116 Rechter Fuß der Statue von Antium.

Der Lorbeer weist uns auf den apollinischen Kreis, aber seine Verbindung mit der Rolle und dem Löwen finden wir sonst nur noch einmal, bei dem sitzenden Apollo der Sammlung Albani. Auch hier hat die Deutung lange gestockt, indem Raffei[11]) auf allerlei Münzbildern und Verzierungen den Löwen unter abenteuerlichen Vermutungen in Verbindung mit Apollo zu bringen suchte, Overbeck[12]) an der Möglichkeit sie zu deuten überhaupt zweifelte. Erst Helbig[13]) hat das erlösende Wort gesprochen, indem er auf den Apollocult in Patara hinwies. Wir lesen nämlich bei Clem. Alex. (Protrept. c. IV § 47 p. 41 Pott): μηδὲ τὰ ἐν Πατάροις τῆς Λυκίας ἀγάλματα Διὸς καὶ Ἀπόλλωνος, ἃ Φειδίας πάλιν ἐκεῖνα τὰ ἀγάλματα καθάπερ τοὺς λέοντας τοὺς σὺν αὐτοῖς ἀνακειμένους εἴργασται. εἰ δὲ, ὥς φασίν τινες, Βρυάξιος ἦν τέχνη, οὐ διαφέρομαι, ἔχεις καὶ τοῦτον ἀγαλματουργόν. Es standen also in Patara Statuen des Zeus und des Apollon, von Löwen begleitet, Werke, die einige dem Phidias, andere dem Bryaxis zuschrieben.

Die Albanische Statue zeigt Apollo in langem, faltigem Gewande auf dem Dreifuße sitzend, unter dem der Löwe ruht. Dieser Löwe — als lebendiges, gezähmtes Tier gedacht — tritt als Begleiter orientalischer Könige auf und gilt ursprünglich als Symbol des Herrschers und wird erst secundär decorativ verwendet.[14]) Aber noch ein anderes merkwürdiges Detail findet so seine Erklärung. Über dem Löwen befindet sich nämlich eine glatte viereckige Fläche, „welche wie ein Blatt Papier oder wie eine Tafel auf unerklärliche Weise mitten aus der Netzhülle hervorkommt oder ihr angeheftet ist.“ Vergleichen wir sie mit den

[11]) Ricerche sopra Apolline della Villa Albani, Roma 1821.

[12]) Overbeck, Griech. Kunstmythol. IV 233.

[13]) Helbig, Führer[2] II 18 n. 787.

[14]) Darüber Benndorf, Heroon v. Gjölbaschi-Trysa 146, 1.

Objecten unserer Statue, so entspricht sie der Pergamentrolle, nur zeigt jene eine völlig aufgerollte Fläche: aber es ist kein Zweifel, daß auf dieser Fläche etwas geschrieben stand, oder geschrieben stehen sollte, und zwar konnte es kaum etwas anderes sein als ein Orakelspruch. Die Bedeutung, welche die lykischen Orakel, besonders das zu Patara, genossen, ist bekannt,[15]) sie wetteifern an Ruhm und Verehrung mit den delischen. Es ist daher durchaus verständlich, wenn die albanische Statue nicht den delischen, sondern den Apollo von Patara darstellt.

Dieselben Voraussetzungen finden wir bei der Statue von Antium, es wird sich daher behaupten lassen, daß sie ebenfalls in den Cultkreis von Patara gehört. Auch hier läßt uns die Überlieferung nicht im Stich. Bereits Herodot (I 182) hat Einzelheiten aus dem Orakelculte berichtet: καὶ κατά περ ἐν Πατάροισι τῆς Λυκίης ἡ πρόμαντις τοῦ θεοῦ, ἐπεὰν γένηται· οὐ γὰρ ὢν αἰεί ἐστι χρηστήριον αὐτόθι· ἐπεὰν δὲ γένηται, τότε ὢν συγκατακλήίεται τὰς νύκτας ἔσω ἐν τῷ νηῷ. Sollte also ein Orakel gegeben werden, so wurde die Promantis die vorausgehende Nacht im Tempel eingeschlossen. Die Fiction ist natürlich, daß sie als die Braut des Gottes gedacht wurde. Beglaubigt wird diese Deutung weiter durch eine Inschrift vom lykischen Sidyma, die in schwülstiger Weise uns die alten Sagengeschichten und Cultusformen überliefert:[16])

ά]γνὰ θεᾶς ἀσινῆ τε πρέπει Λυκάβαντ[ο]ς ἑκάστου
παρθενικαῖς παλάμαις θυηπόλα τείμια τεύχειν.
ἔ]στι γὰρ, ἔστι θεᾶ Λητωΐδι τοῦτο προσηνές
μὴ προσάγειν θαλάμοις ἱερηπόλον, ἢν ἀπὸ λέκτρων
α]ἰρῆ προσκαλέσασθαι ἀνυμφεύτους ἐπὶ σηκούς
ἀ]λλὰ νέαν ἀδμῆτιν ὁμο[ῦ] δηλωτὸν ἄθικτον.[17])

Keuschheit und Unberührtheit wird hier als Vorbedingung gestellt, wo finden wir sie glücklicher und reiner zum Ausdruck gebracht als bei dem Mädchen von Antium?

Wir kennen die Einrichtungen des berühmten Apolloorakels in Korope, welches bis in die Kaiserzeit seinen Ruhm bewahrt hat. Aus Inschriften erhalten wir genaueren Aufschluß über das Verfahren, das dabei eingehalten wurde.[18]) Die Orakelsuchenden ließen ihre Namen durch den γραμματεύς auf ein λεύκωμα

[15]) Robert-Preller, Griech. Mythol. I 284, 1; Reisen in Kleinasien II 118 (E. Löwy).

[16]) Reisen I 77; E. Z. 6 ff.

[17]) Die Inschrift wurde auf dem Forum der Patara benachbarten Stadt Sidyma, gefunden. Das Apolloheiligtum ist noch nicht aufgedeckt vgl. Beaufort, Karamania 2 ff.; Antiquities of Ionia, London 1840 III p. 85 ff.; Benndorf a. a. O. 115.

[18]) Lolling, Ath. Mitth. VII 72. Robert, Hermes 1883 S. 468.

eintragen, nach diesem Verzeichnis aufgerufen, begeben sie sich einzeln in das Heiligtum, wo sie der Reihe nach Platz nehmen, hier werden ihnen die Bleitäfelchen eingehändigt, auf die sie ihre Fragen schreiben, die gesammelt in einem versiegelten Gefäße die Nacht im Heiligtume verbleiben. Am andern Morgen wird das Gefäß geöffnet und die Täfelchen in der Reihenfolge der Liste den Fragestellern zurückgegeben. Ähnliches hat Robert für das Heiligtum von Dodona nachgewiesen.

Bei unserer Statue handelt es sich weniger um Bleitäfelchen für einzelne Orakelsuchende, als vielmehr um eine Rolle für Weissagungen. Wir haben sie uns in der Art sibyllinischer Blätter zu denken.

Ob sie in dem Augenblicke gedacht ist, wo sie sich in das Heiligtum des Gottes hineinbegibt oder wo sie aus demselben heraustritt, hat der Künstler unentschieden gelassen.

So ergebnisreich die Überlieferung bei der Deutung der Statue ist, so sehr läßt sie uns bei der Frage nach dem Künstler im Stich. Nur eine Wahrnehmung drängt sich sofort auf, daß sie mit dem praxitelischen Kunstkreise nichts zu schaffen hat. Weder finden wir hier die Stellungsmotive seiner Gestalten wieder, noch die Formengebung des Körpers oder seiner Teile. Erkennbar wird dies bei dem Vergleich mit der Gewandung der Artemis von Larnaka, die in der Ausbiegung der Hüfte schon ihren Meister verrät. Wie viel weniger aufdringlich, wie viel motivierter erscheint der Mantelwulst bei unserer Figur. Ganz praxitelisch sind dort die Faltenzüge, in denen die Gewandenden auslaufen, jene bauschigen, von regelmäßigen Linien durchquerten Massen. Hier findet sich nichts Analoges, auch nichts von den freigelösten Gewandstücken, die Praxiteles schon in den umgeworfenen Mäntelchen liebt.

Auch mit der Diana von Gabii, Studniczkas[19]) „Artemis Brauronia", lohnt der Vergleich. Hier fällt die kolposartige Bildung des sich bauschenden Untergewandes allzusehr in die Augen. Die Dissonanz in Haltung, Formgebung und Stimmung ist evident. Fehlen hier jene überhängenden Zipfel, die in die beliebten Treppenfalten[20]) auslaufen, so dort auch nur eine Spur jener flotten unteren Gewandkante. Wie Praxiteles das Gewandproblem gelöst hätte, zeigen Figuren wie die Urania im Vatican,[21]) die Kore in Wien.[22])

Schließlich finden wir auch in der seelischen Stimmung einen Unterschied. Nirgends bei Praxiteles findet sich jene concentrierte Aufmerksamkeit, jene

[19]) Untersuchungen z. Kunstgesch. 18 ff.
[20]) Z. B. Venus von Arles.
[21]) Klein, Praxiteles 350 Fig. 72.
[22]) Klein, a. a. O. 363 Fig. 73.

Spannung des Blickes, meist nur ein träumerisches Hinausblicken in die Ferne. Nur die kleine Berliner Bronze von Thera zeigt einen gewissen Grad von Versenktsein in ihr Tun. Praxiteles schafft Gestalten von göttlicher, idealisierter Formengebung, die irdisch undenkbar sind. Bei unserer Figur strömt dagegen mit sinnlicher Gewalt wirkliches Leben entgegen, wenn auch über dem Ganzen etwas Weihevolles, etwas dem Alltäglichen Entrücktes ruht.

Ähnliches finden wir im Kreise der kleinasiatischen Kunst. Am nächsten läge es, an Einwirkungen von Skopas zu denken, aber eine nähere Betrachtung lehrt, daß es sich hierbei mehr um ein Product desselben Klimas, derselben Rasse, als derselben Kunstschule handelt. Immerhin steht ihm die Form des rundlichen Kopfes näher als das langgezogene Oval der praxitelischen. Wir empfinden, wie diese Nähe uns wieder entrückt wird, sobald wir bei einer Reihe von Köpfen, etwa derselben Epoche, den praxitelischen Einfluß wieder hindurchspüren, so bei dem schönen Bronzekopf des British Museums.[23])

Weit weniger verwandt ist die Formensprache der anderen Mausoleumskünstler, so vor allem bei den Platten des Frieses, die nach der Pferdebildung am meisten Verwandtschaft mit der Basis des Bryaxis[24]) zeigen und von jeher wegen ihrer effectvollen Ausführung den Preis zuerkannt erhalten haben. Die dramatische Behandlung der Gruppen, die langzügige, mit augenblicklichen und vergangenen Momenten wechselnde Faltengebung, die weit mehr attische Reminiscenzen erweckt, scheint einen solchen Vergleich zu verbieten. Diesen Atticismus empfinden wir auch, wenn wir die Serapisbüsten betrachten, die in verschiedenen Brechungen uns die letzte, kühne Neuschöpfung eines Götterideals im vierten Jahrhundert vorzaubern.

Timotheos, der uns aus der Bauinschrift als Mitarbeiter der Giebelfiguren des Asklepiostempels in Epidauros[25]) bekannt ist, wird aus den Akroterionfiguren durchaus kenntlich. Ja die Übereinstimmung der Giebelsculpturen mit den Nereïden vom First scheint zu ergeben, daß sie geistig und künstlerisch durchaus seine Schöpfung waren. Auch bei ihm wird vor allem die Anknüpfung an die Nikebalustrade besonders betont[26]) und Winter hat bei dem Versuche, die Ledastatue auf ihn zurückzuführen, in der Vergleichung der Motive und Gewandbehandlung diesen Punkt besonders in den Vordergrund gerückt. Gerade der Nachdruck, den er auf diese Art Gewandbehandlung legt, wie das Gewand die

[23]) Cat. of bronzes 33 n 266.

[24]) Pauly-Wissowa, Realencyclopädie III 916 ff. (Robert).

[25]) Lechat, Épidaure 74; Bull. de corr. hell. 1890 p. 591 (Foucart).

[26]) Furtwängler, Meisterwerke 221.

Glieder schmiegsam umschließt und zugleich in breiten Massen sich von ihm ablöst und neben dem Körper niederfällt, trennt beide Schöpfungen als Ergebnisse ganz verschiedener Schulen.

Dasselbe Bedenken trifft bei Leochares zu, an dessen Urheberschaft Klein[27]) zunächst dachte. Befremdend wirkt schon die nahe Beziehung zwischen dem Ganymed und der Leda zu der Nikebalustrade. Nehmen wir aber mit Winter und Furtwängler als Ausgangspunkt den Apollo von Belvedere an, wo gerade das Problem darin gipfelt, über Natur und Mensch hinauszugehen und jenen göttlichen, schwebenden Gang zum Ausdruck zu bringen, so öffnet sich uns hier eine unüberbrückbare Kluft.

Diese raschen Andeutungen werden genügen, um den Versuch, die Statue einem bekannten Meister zuzuweisen, von vornherein abzulehnen. Es erübrigt noch, kurz einiges über die Kunstrichtung hinzuzufügen. Die Statue ist nicht als Rundfigur erdacht, sondern ohne einen starken architektonischen Rahmen undenkbar. Schon dies ist ein Moment, welches sie von der attischen Kunstblüte des vierten Jahrhunderts trennt und zum Vorläufer jüngerer hellenistischer Schöpfungen macht. Ziehen wir ein derartiges Werk, so den sog. Dionysos von Tralles in Constantinopel[28]) zum Vergleiche heran, so fühlen wir eine gewisse, weniger zeitliche, als locale Verwandtschaft heraus. Die feine Sinnlichkeit, die uns aus beiden Werken entgegenspricht, scheint die Ursache dieser intimen Beziehung zu sein. Auch tritt ja die decorative Bedeutung des Kunstwerkes hier stark in den Vordergrund, dazu gesellen sich verschiedene Züge, die wir bei der Statue von Antium beobachtet haben und die oftmals bei hellenistischen Werken wiederkehren, der volle, runde Hals mit den feinen transversalen Hautfalten, die spielerischen Nackenlöckchen und das zeichnerische Element, welches beispielsweise der schöne, im Wiener Hofmuseum befindliche Aphroditekopf aus Tralles[29]) aufweist.

Schon die grundverschiedenen Typen, welche die aus Tralles stammenden Stücke repräsentieren, beweisen, wie außerordentlich schwierig und für uns schwer verständlich die Verhältnisse in Kleinasien in jenen Zeiten liegen. Trotzdem scheint mir kein Grund vorzuliegen, mit der Statue von Antium tief hinabzugehen, weit eher möchte ich ein frühes Beispiel der neuen Kunstepoche in ihr sehen, die sich auf kleinasiatischem Boden vorbereitet. Dafür spricht auch ein Vergleich mit der Gewandbehandlung der Nike von Samothrake, deren durch

[27]) Praxitel. Studien 45.

[28]) Revue arch. 1888 Taf. XIV 289; 1894 Taf. IV 184.

[29]) Arch.-epigr. Mitth. IV Taf. I, II 66; Gesell Saloman, Die Restauration der Venus von Milo 11; 69 Taf. IV; R. v. Schneider, Alb. ausserl. Gegenstände der Antikensamml. des allerh. Kaiserhauses Taf. VI S. 3.

die heftig entgegenstürmenden Winde geblähten Faltenmassen von Natur motiviert sind. Können wir zwar den ruhigen, langzügigen Faltenwurf, dort die den Körperformen angeschmiegten Gewandmassen mit dem reichen Spiel der prächtigsten Falten nicht zu directem Vergleiche heranziehen, so lehren uns doch diese unendlich bewegten Flächen, die sich nicht nach einigen, wenigen Richtungen hin gliedern und nicht von einfachen Conturlinien begrenzt werden, wo alle Senkrechten und Wagerechten vermieden sind, wie viel vorgeschrittener die Kunststufe der Nike ist.

Vor allem aber hat die Statue von Antium vor den meisten kleinasiatischen Funden etwas voraus, die außerordentliche Originalität. Der Künstler ist ein geborener Plastiker, der sein Material souverän beherrscht. Seine Virtuosität zeigt sich schon in dem Verzicht auf jede Stütze und in der Kühnheit, mit der die Schüssel samt ihren Objekten frei aus dem Hauptblocke herausgearbeitet ist. Schlicht, von grandioser Einfachheit und doch bis in die kleinsten Züge erwogen und durchdacht, spricht uns die Statue an durch den Reiz der gehemmten Bewegung und durch ihre Herbheit.

Rom. W. ALTMANN

Zur griechischen Künstlergeschichte.

Die Erwägungen, von welchen sich Arthur Mahler vor kurzem leiten ließ, um einen neuen Zeitansatz des Bildhauers Phradmon zu begründen,[1]) fordern, da sie sich in erster Linie auf ein geschichtliches Factum stützen, von selbst die Nachprüfung seitens der Historiker heraus. Mahler hat dabei Plinius' Bestimmung der Blüte Phradmons auf Ol. 90 (Nat. Hist. XXXIV 49) kein ausschlaggebendes Gewicht beigemessen. Man wird diesem Standpunkt Berechtigung zugestehen, wenn sich ein besser fundiertes Zeugnis findet, welches für eine andere Datierung spricht, besonders im Hinblick darauf, daß die vorzugsweise von A. Kalkmann verfochtene These, die Künstlerchronologie des Plinius gehe auf Apollodors Chronik zurück,[2]) sich als nicht stichhaltig erwiesen hat[3]) und in dessen chronologischer Tabelle, wie deren eingehende Prüfung zeigte,[4]) eine Reihe von unrichtigen Angaben

[1]) Polyklet und seine Schule (1902) 101 ff.

[2]) Die Quellen der Kunstgeschichte des Plinius 14 ff.

[3]) Darauf hat bereits Robert, Archäologische Märchen 46 ff. hingewiesen und es neuerdings Kalkmann gegenüber betont Felix Jacoby, Apollodors Chronik 30, 36.

[4]) Robert a. a. O. 30 ff. Die Versuche Kalkmanns a. a. O. 40 ff., Plinius' Fehler zu erklären, wirken nicht überzeugend.

nachzuweisen ist. Auch Pausanias' Nachricht, daß Phradmon die olympische Siegerstatue des Eleers Amertas gearbeitet habe (VI 8, 1), kann nicht für die Fixierung des Künstlers nutzbar gemacht werden, da die Zeit dieses Sieges selbst nicht zu bestimmen ist.[5])

Mahler hat dafür das Epigramm herangezogen, welches in der Palatinischen Anthologie IX 713 (= Overbeck, Schriftquellen n. 1018) unter dem Namen des Theodoridas mitgeteilt wird:[6])

Θεσσαλαὶ αἱ βόες αἵδε· παρὰ προθύροισι δ' Ἀθάνας
ἑστᾶσιν, καλὸν δῶρον, Ἰτωνιάδος,
πᾶσαι χάλκειαι, δυοκαίδεκα, Φράδμονος ἔργον,
καὶ πᾶσαι γριπῶν σκῦλον ἀπ' Ἰλλυριῶν.

Nach dem Inhalt dieses Epigrammes handelt es sich hier um ein Weihgeschenk der Thessaler — wohl des thessalischen Bundes —, zwölf eherne Kühe, die aus der Beute eines Sieges über die Illyrier, von Phradmon gearbeitet, vor dem Tempel der Athena Itonia aufgestellt waren. Allerdings erhebt sich zunächst die Frage, wie weit dieses unter dem Namen des Theodoridas gehende[7]) Epigramm als genuine Abschrift eines Denkmals anzuerkennen ist oder nicht. Der Zweifel, den Benndorf früher gegen die Echtheit des Epigrammes aussprach,[8]) gründete sich gerade auf die Plinianische Datierung Phradmons, die, wie bemerkt, zu unsicher ist, um sie als Ausgangspunkt verwenden zu können. Für die Echtheit spricht zunächst, daß die schlichte Fassung des Epigramms von der sonstigen, verschnorkelten Art des Theodoridas merkwürdig absticht,[9]) dann, daß sich in dem Epigramm, abgesehen von dem Namen des Künstlers, eine Reihe von Zügen findet, die unmöglich erfunden sein können, sondern echter Überlieferung entstammen: der Anlaß zu dem Weihgeschenk, die Zahl der Kühe (vgl. darüber eine Vermutung zum Schlusse), die Örtlichkeit der Aufstellung.[10])

[5]) G. H. Förster, Die olympischen Sieger I 20 n. 268.

[6]) Zur Überlieferung vgl. die Ausgabe von Dübner.

[7]) Über Theodoridas vgl. Jacobs zur Anthologie XIII 959 ff. und Knaack bei Susemihl, Gesch. der griech. Literatur in der Alexandrinerzeit II 541 ff.

[8]) De Anthologiae graecae epigrammatis quae ad artes spectant 41.

[9]) Es macht den Eindruck, als ob es mit Unrecht unter die epideiktischen Epigramme eingereiht sei und eher unter die anathematischen Gedichte des VI. Buches gehöre. Über Beispiele solcher unrichtiger Einreihungen in der Palatinischen Anthologie vgl. Weisshäupl, Die Grabgedichte der griechischen Anthologie 43 ff.

[10]) Es ist wohl der Tempel der Athena Itonia zwischen Pherai und Larissa gemeint, in welchem Pyrrhos die Beutestücke aus dem Sieg über Antigonos und die Kelten (274) weihte (Paus. I 13, 2. 3. Plut. Pyrrh. 26. Anth. Pal. VI 130). Dazu Niese, Gesch. der griech. und makedonischen Staaten II 55. Über den Cultus der Athena Itonia, der in Thessalien seinen Ursprung hatte (das Bild der Göttin findet sich auf thessalischen Kaisermünzen), vgl. Ferdinand Dümmler, Kleine Schriften II 26.

Erscheint die Verwertung des Epigramms für die Chronologie Phradmons sonach principiell als gerechtfertigt, so ergibt sich weiter, wie Mahler ganz richtig bemerkt, daß der Künstler in das vierte Jahrhundert gesetzt werden muß,[11]) da unsere Überlieferung von einer feindlichen Berührung zwischen Thessalern und Illyriern sonst nichts weiß und die Thessaler den Sieg, auf welchen unser Epigramm anspielt, nur als Bundesgenossen Makedoniens davongetragen haben können. Da nun Diodor (XVI 14) unter dem Jahre 357 berichtet, daß Philipp II die Thessaler dauernd als Bundesgenossen gewonnen habe und sie von da ab ständig auf seiner Seite fochten, so liege es am nächsten, den Kampf der vereinigten Thessaler und Makedonen mit den Illyriern, welcher die Veranlassung zu unserem Weihgeschenk gab, auf den Sieg zu beziehen, welchen Parmenion im Jahre 356 über die Illyrier erfocht; damit sei auch Phradmons Zeit ungefähr bestimmt.

Allein so einfach, wie Mahler sich dies vorstellt, ist die Sache doch nicht, vielmehr unterliegt die Verknüpfung des Weihgeschenks mit dem angeführten Datum den schwersten Bedenken. Das Epigramm setzt voraus — dies wird unbedingt zugegeben werden müssen —, daß sämtliche Thessaler, nicht ein Teil derselben, in der Schlacht gegen die Illyrier mitkämpften; wenden wir dies auf ihr Verhältnis zu Makedonien an, so bedeutet dies, daß der thessalische Bund dem makedonischen Königtum zur Heeresfolge verpflichtet war. Mahler hat für seine Ansicht, daß der Anschluß der Thessaler an Makedonien bereits im Jahre 357 6 (Ol. 105, 4, unter dem Archontate des Agathokles) erfolgte, den Worten Diodors mehr vertraut als geraten erscheint. Diodor XVI 14, 1. 2 sagt: Κατὰ δὲ τὴν Ἑλλάδα Ἀλέξανδρος ὁ Φερῶν τύραννος ὑπὸ τῆς ἰδίας γυναικὸς Θήβης καὶ τῶν ταύτης ἀδελφῶν Λυκόφρονος καὶ Τισιφόνου ἐδολοφονήθη. Οὗτοι δὲ τὸ μὲν πρῶτον ὡς τυραννοκτόνοι μεγάλης ἐτύγχανον ἀποδοχῆς, ὕστερον δὲ μετανοήσαντες καὶ τοὺς μισθοφόρους χρήμασι πείσαντες, ἀπέδειξαν ἑαυτοὺς τυράννους καὶ πολλοὺς μὲν τῶν ἀντιπραττόντων ἀνεῖλον, κατασκευασάμενοι δὲ τὴν δύναμιν ἀξιόλογον, βίᾳ κατεῖχον τὴν ἀρχήν. Οἱ δ' Ἀλευάδαι καλούμενοι παρὰ τοῖς Θετταλοῖς, διʼ εὐγένειαν δὲ ἀξίωμα ἔχοντες περιβόητον, ἀντέπραττον τοῖς τυράννοις. Οὐκ ὄντες δὲ καθʼ ἑαυτοὺς ἀξιόμαχοι, προσελάβοντο Φίλιππον σύμμαχον τὸν Μακεδόνων βασιλέα. Οὗτος δʼ ἐπανελθὼν εἰς τὴν Θετταλίαν, κατεπολέμησε τοὺς τυράννους, καὶ ταῖς πόλεσιν ἀνακτησάμενος τὴν ἐλευθερίαν, μεγάλην εὔνοιαν εἰς τοὺς Θετταλοὺς ἐνεδείξατο· διόπερ ἐν ταῖς μετὰ ταῦτα πράξεσιν ἀεὶ συναγωνιστὰς ἔσχεν οὐ μόνον αὐτός, ἀλλὰ καὶ μετὰ ταῦτα ὁ υἱὸς Ἀλέξανδρος. Mahler kann damit entschuldigt werden, daß auch eine Anzahl von Historikern,

[11]) Die Auskunft, daß es zwei Künstler des Namens Phradmon gegeben habe, erscheint als weniger wahrscheinlich gegenüber dem oben hervorgehobenen zweifelhaften Charakter von Plinius' Glaubwürdigkeit.

wie Schäfer[12]) hypothetisch, mit mehr Zuversicht v. Scala[13]), Niese[14]), Kaerst[15]), G. Gilbert[16]) nach dieser Ausdrucksweise Diodors annahmen, es habe im Jahre 357 oder 356 Philipp einen Feldzug gegen Thessalien unternommen, dessen Folge das Bündnis zwischen ihm und dieser Landschaft war. Zur Kritik Diodors ist vor allem darauf hinzuweisen, daß er damit, daß er hier die Ermordung Alexanders von Pherae in das Jahr 357 setzt, in Widerspruch mit seiner früheren, aus der chronologischen Quelle geschöpften und daher zuverlässigeren Angabe gerät, daß Alexander im Jahre 369/8 (Ol. 102, 4, Archon Lysistratos) sich der Herrschaft in Pherae bemächtigt und 11 Jahre lang regiert habe (XV 61, 2). Das Endjahr seiner Herrschaft fiel also nach der Chronik[17]) in das Jahr 359/8, sein Tod ist somit spätestens in das Jahr 358 zu setzen.[18]) Damit müßte man denn im Sinne der oben genannten Gelehrten das Datum des Bündnisses Thessaliens mit Philipp hinaufschieben. Allein, wenn man die Worte Diodors genau ins Auge faßt, besonders Οὗτοι δὲ τὸ μὲν πρῶτον κτλ., ὕστερον δὲ κτλ., so erkennt man klar, daß das, was hier über die Regierung der Mörder Alexanders, dann anknüpfend daran über die Intervention Philipps auf Bitte der Aleuaden und endlich über das Verhältnis Thessaliens zu Philipp und Alexander d. Gr. gesagt wird, nichts anderes ist als ein zusammenfassendes Résumé über die Entwicklung der Beziehungen Thessaliens zu Makedonien in der gesamten folgenden Zeit, wie es Diodor aus seiner Vorlage herübergenommen hat, die nichts anderes beabsichtigte als an dieser Stelle eine allgemeine Betrachtung zu geben.[19]) Dadurch, daß

[12]) Demosthenes und seine Zeit[2] II 27.

[13]) Staatsverträge des Altertums I 186 n. 186. Die von ihm auf S. 187 gegebene Begründung ist sehr anfechtbar.

[14]) a. a. O. I 30.

[15]) Geschichte des hellenistischen Zeitalters I 155, 4.

[16]) Griech. Staatsaltertümer II 13 Ed. Schwartz, Demosthenes' Erste Philippika (Marburg 1894) 14, 5 läßt vorsichtigerweise die Zeit der ersten thessalischen Feldzüge Philipps unbestimmt.

[17]) Die Königslisten bei Diodor rechnen nach vollen chronographischen Jahren (Ed. Meyer, Forschungen zur alten Gesch. II 483).

[18]) So W. Nitsche, Über die Abfassung von Xenophons Hellenika 15 ff. In das J. 358 setzen Alexanders Ermordung Adalbert Roquette, De Xenophontis vita 60, F. Reuss, Jahrb. f. cl. Phil. 153, 651; in das J. 359 Clinton-Krüger, Fasti Hell. ad a. 359 und S. 300/1, Schäfer a. a. O.[2] I 151, 2. III 436, Ed. Meyer, Gesch. d. Altert. V § 976.

[19]) Diese Annahme erhält dadurch eine weitere Stütze, daß c. 14 zu derjenigen Partie des 16. Buches zu ziehen ist, welche die Verhältnisse des eigentlichen Griechenlands behandelt (so bereits Volquardsen, Untersuchungen über die Quellen der griechischen und sicilischen Geschichten bei Diodor Buch XI bis XVI, 108) und, wie die Untersuchungen von Kallenberg (Festschrift zu der zweiten Saecularfeier des Friedrich-Werderschen Gymnasiums zu Berlin 1881, 97) Adams (Jahrb. f. cl. Phil. 135, 377. 378) und Pintschovius (Xenophon de vectigalibus V 9 und die Überlieferung vom Anfange des phokischen Krieges bei Diodor. Programm von Hadersleben 1900, 23 ff.) gezeigt haben, mit höchster Wahrscheinlichkeit auf Ephoros als Vorlage zurückzuführen ist. Der Umstand, daß hier auf das Verhältnis der Thessaler zu Alexander d. Gr. Bezug genommen wird, ist nicht gegen Ephoros als Quelle einzuwenden (vgl. Pintschovius a. a. O. 24 ff.), da Ephoros noch

Diodor dieselbe in ein bestimmtes Jahr einschachtelte, ist der ursprüngliche Sachverhalt verdunkelt und die Auffassung möglich geworden, es handle sich hier um Ereignisse, die sich im Laufe eines und desselben Jahres abgespielt haben. Die früher citierten Gelehrten haben für ihre Annahme neben Diodor noch eine Stelle Justins herangezogen, welcher, nachdem er von der Niederlage der Illyrier nach Philipps Regierungsantritt gemeldet, folgendermaßen fortfährt (VII 6, 8): „Hinc Thessaliam non praedae cupiditate, sed quod exercitui suo robur Thessalorum equitum adiungere gestiebat, nihil minus quam bellum metuentem inprovisus expugnat, urbem nobilissimam Larissam capit,[20]) unumque corpus equitum pedestriumque copiarum invicti exercitus fecit"; darauf folgt die Hochzeit Philipps mit Olympias.[21]) Es kann wohl dahingestellt bleiben, ob diese Nachricht Justins überhaupt und speciell in dem gewollten Sinn nutzbar gemacht werden darf;[22]) sie enthält handgreifliche Unrichtigkeiten[23]) — auch wenn man annehmen wollte, daß hier Larissa und Pherae verwechselt sind — und steht in Widerspruch mit der späteren Nachricht Justins selbst (VIII 2, 1 ff.): ‚Adversus quem [gemeint ist Onomarchos] Thebani Thessalique non ex civibus suis, ne victoris potentiam ferre non possint, sed Philippum, Macedoniae regem, ducem eligunt et externae dominationi, quam in suis timuerunt, sponte sua cedunt.' Ihrer ganzen Tendenz nach scheint sie darauf berechnet zu sein, das Vorgehen Philipps, das auch sonst bei Justin als gewalttätig charakterisiert wird, an einem erfundenen Beispiel zu illustrieren.[24]) Gegen einen Feldzug Philipps nach Thessalien in den Jahren 357

zur Zeit der asiatischen Feldzüge Alexanders an seinem Werke schrieb (Busolt, Griech. Gesch.[2] I 156). Die Rolle, welche die thessalischen Reiter in den Schlachten Alexanders spielten, ist bekannt; im J. 330 wurden sie in die Heimat entlassen (Arr. anab. III 19, 5. 6). Wenn c. 14 auf Ephoros zurückgeht, so würde sich eine solche allgemeine Ausführung über Thessaliens spätere Stellung zu Makedonien am leichtesten erklären, da Ephoros den heiligen Krieg in seinem Werke nicht mehr behandelte (Diod. XVI 14, 3).

[20]) Der Satz „urbem nobilissimam Larissam capit" steht in den Handschriften vor „Hinc Thessaliam non praedae cupiditate" etc. und wurde von Rühl hierher versetzt, vgl. Jahrb. f. cl. Phil. Suppl. VI 140 ff.

[21]) Die Vermählung Philipps mit Olympias fällt spätestens in den Herbst 357, Schäfer a. a. O.[2] II 27, 1.

[22]) Die Quelle der Darstellung von Trogus' makedonischer Geschichte ist bekanntlich noch nicht eruiert.

[23]) Wie sie überhaupt in dem Abriß der makedonischen Geschichte Justins auch sonst vorkommen; so erscheint Amyntas II als Nachfolger Alexanders des Philhellenen (dazu Otto Abel, Makedonien vor König Philipp 205, 2).

[24]) In ähnlicher Weise steht VIII 3, 1 ff. nach der Bezwingung der Phoker folgende Erfindung: „Sed nec Philippus melioris fidei adversus socios fuit. Quippe veluti timens, ne ab hostibus sacrilegii scelere vinceretur, civitates, quarum paulo ante dux fuerat, quae sub auspiciis eius militaverant, quae gratulatae illi sibique victoriam fuerant, hostiliter occupatas diripuit; coniuges liberosque omnium sub corona vendidit; non deorum inmortalium templis, non aedibus sacris, non diis penatibus publicis privatisque, ad quos paulo ante ingressus hospitaliter fuerat, pepercit: prorsus ut non tam sacrilegii ultor extitisse quam sacrilegiorum licentiam quaesisse videretur." Damit können nur die böotischen und thessalischen Städte gemeint sein.

und 350 spricht auch der gewichtige Umstand, daß der König in diesen beiden Jahren so viel mit anderen Unternehmungen beschäftigt war, daß man nicht wüßte, wo die fragliche Expedition unterzubringen sei; wie Foucart nachwies,[25] gehören in das Jahr 357/6 die Eroberung von Amphipolis, Pydna, Potidaia und die Besetzung von Krenides, darauf folgend in den Beginn des Jahres 356/5 der Krieg mit den drei verbündeten Königen von Illyrien, Paeonien und Thrakien, der sich um den Besitz von Krenides drehte.

Allerdings ist nicht zu leugnen, daß Philipp schon verhältnismäßig früh dem wichtigen Grenzland Thessalien seine Aufmerksamkeit zuwandte und dort festen Fuß zu fassen trachtete; in einer Stelle Polyaens, die nicht mit Unwahrscheinlichkeit auf Theopomp zurückgeführt wurde,[26] sind uns über die Art seines Vorgehens wertvolle Nachrichten erhalten (IV 2, 19): Φίλιππος πολλῶν κτήσασθαι Θεσσαλίαν αὐτὸς μὲν φανερῶς οὐκ ἐπολέμει Θεσσαλοῖς. Πελινναίων δὲ πολεμούντων Φαρσαλίοις καὶ Φεραίων Λαρισαίοις, τῶν δὲ ἄλλων ἐς τούτους διῃρημένων, ἀεὶ προσεβοήθει τοῖς καλοῦσι, νικῶν δὲ οὐκ ἀναστάτους ἐποίει τοὺς ἡττωμένους. ὅπλα οὐ παρῃρεῖτο, τείχη οὐ κατέβαλλε, τὰς στάσεις ἔτρεφε μᾶλλον ἢ ἔλυεν, τῶν ἀσθενεστέρων ἐπεμελεῖτο, τοὺς δυνατωτέρους καθῄρει, τοῖς δήμοις φίλος ἦν, τοὺς δημαγωγοὺς ἐθεράπευεν. τούτοις τοῖς στρατηγήμασι Φίλιππος ἐκράτησε Θεσσαλίας, οὐ τοῖς ὅπλοις. Dieser Bericht ist unzweifelhaft auf die ersten Jahre Philipps zu beziehen und gibt uns ein ganz anderes, den Tatsachen mehr entsprechendes Bild, als das von Justin entworfene; nicht durch einen großen Feldzug hat Philipp damals Thessalien gewonnen, sondern sich bemüht, die seit dem Tode Alexanders von Pherai in dieser Landschaft eingerissene Zerrüttung weiter zu fördern, indem er einzelne Städte gegen andere unterstützte,[27] sich selbst Anhänger gewann und das Aufkommen einer Macht, welche Thessalien einigen konnte, verhinderte. Dabei wird er in den ersten Jahren seiner Regierung öfter mit Waffengewalt in Thessalien erschienen sein oder Hilfstruppen gesandt haben, ohne daß es zu größeren kriegerischen Actionen kam und ohne daß er sich dort bleibend festsetzte. Der Umschwung, der auch von Diodor deutlich markiert wird, erfolgte im Jahre 353

[25] Revue archéol., N. S. XXXV 227 ff.

[26] Melber, Jahrb. f. cl. Philol. Suppl. XIV 604.

[27] Es wird dies durch ein kurzes, aber bedeutsames Fragment Theopomps bestätigt, das in diese Zeit gehört (Fgm. 36 = 50): Θεόπομπος πρώτῳ Φιλιππικῶν, καὶ τρίτῳ· Ἔτι συνεπολέμησεν ὁρμώμενος ἐκ Χαλκῶν τῆς Λαρισσαίας. Theopompos hat, wie die erhaltenen Fragmente bezeugen (IV 54, V 50, 61), in seinen ersten Büchern die thessalischen Angelegenheiten ausführlich behandelt, was allerdings nicht nur im Zusammenhang mit Philipps Tätigkeit geschehen sein muß. Ob die Zerstörung Pharkadons (Diod. XVIII 56, 5. Polyaen IV 2, 18. Theop. IX Fgm. 87) schon in diese Zeit gehört, wie angenommen wird (Melber a. a. O.), oder in spätere Zeit, ist nicht zu entscheiden.

(Diod. XVI 35):[28]) der Feldzug Philipps gegen Lykophron von Pherai hatte zur Folge, daß die mit den thessalischen Tyrannen verbündeten phokischen Machthaber, zuerst Phayllos, dann Onomarchos in Thessalien intervenierten; der Ausgang mit dem Siege Philipps über Onomarchos und dem Tode des letzteren ist bekannt. In diesen Feldzügen, die wahrscheinlich auf zwei Jahre (353 und erste Hälfte von 352) zu verteilen sind,[29]) scheint Philipp sämtliche thessalische Städte gegen Pherai geeinigt zu haben (Diod. a. a. O. 4 ὁ μὲν Φίλιππος πείσας τοὺς Θετταλοὺς κοινῇ τὸν πόλεμον ἄρασθαι, συνήγαγε τοὺς πάντας πεζοὺς κτλ.)[30]); in der Schlacht gegen Onomarchos wird ebenda 5 das entscheidende Eingreifen der thessalischen Reiterei hervorgehoben. Unmittelbar an den Sieg Philipps schloß sich die Übergabe Pherais und der Abzug der Tyrannen Lykophron und Peitholaos mit ihren Truppen. Diodor berichtet davon unter dem Jahre 352/1 (XVI 37, 3, vgl. 38, 1), allein da — wie Dionysius de Dinarcho c. 13 bezeugt — der Auszug der Athener nach den Thermopylen unter dem Archontate des Thudemos (353 2) erfolgte, so wird die Niederlage des Onomarchos und die Capitulation der Tyrannen noch in den Anfang Sommer 352, vor Beginn des Archontatsjahres des Aristodemos gehören.

Thessalien wurde nach dem Abzug der Tyrannen als κοινόν constituiert,[31]) — wohl in Anlehnung an die bundesstaatlichen Formen, die einst Pelopidas ins Leben gerufen hatte,[32]) — welches in ein Bündnis mit Makedonien trat;[33]) am wichtigsten ist, daß durch dieses Bündnis die Verpflichtung der Thessaler, Philipp Zuzug zu leisten, festgesetzt wurde (Demosth. VI 14 XIX 320; Diod. XVI 59, 2).

[28]) Für die Beurteilung des Verhältnisses dieser Stelle zu dem früher Behandelten c. 14 ist wichtig, daß, wie Volquardsen a. a. O. 110 ff., Sturm, De fontibus Demosthenicae historiae quaestiones duae (Dissert. von Halle 1881) 2 ff., Kallenberg a. a. O. 97, Adams a. a. O. 352 ff. und Pintschovius a. a. O. 17 ff. nachgewiesen haben, Diodor von c. 28 ab eine andere Quelle benützt, deren endgültige Bestimmung bis jetzt noch nicht gelungen ist. Die gegenteilige Aufstellung von Reuss (Jahrb. f. cl. Phil. 153, 325 ff.) ist nicht überzeugend.

[29]) Schäfer a. a. O.[2] I 440 ff. 506 ff. II 32 III 438 ff.

[30]) Vgl. auch die oben citierte Stelle Justins VIII 2, 1. 2.

[31]) Gemeinsame Beschlüsse der Thessaler (auf ihrer Bundesversammlung) werden erwähnt Dem. I 22 II 11. Aesch. III 161 (unter Alexander). Diod. XVII 4, 1. Gemeinsame Beratungen Philipps mit den Thessalern Diod. XVI 59, 4 Der von Dem. XIX 158 ff. erwähnte Eid (in Pherai geleistet) scheint ebenfalls von den Thessalern als Bund beschworen worden zu sein (Schäfer a. a. O.[2] II 262 ff.). Gesandte, welche von den Thessalern abgeschickt wurden, bei Dem. XVIII 211 XIX 111. Philoch. Fgm. 135. Gesandte, welche die Athener an sie absandten oder absenden wollten, Dem. II 11. Schol. Aesch. III 83. Wichtig ist auch die Bezeichnung mit dem gemeinsamen Ethnikon, daneben nach der Stadt (die Beispiele stammen allerdings aus späterer Zeit, der Brauch ist aber schon für diese Periode vorauszusetzen) IGIns. III 251, Z. 4 ff. Bull. de corr. hell. XXIII 358. 490; im Gegensatz zur früheren Gewohnheit, auf welche Hiller von Gaertringen aufmerksam macht (in „Aus der Anomia" 12).

[32]) Gilbert a. a. O. II 12.

[33]) Auf dasselbe sind wahrscheinlich die Dem. XIX 318 erwähnten ὅρκοι zu beziehen.

Der thessalische Bund hatte als solcher, wie es scheint, eigene Einkünfte (Demosth. I 22 VI 22); allerdings legte Philipp von Anfang an auf einen Teil derselben seine Hand, indem er Pagasai besetzte und dort die Hafenzölle erhob (Demosth. I 13. 22 II 11 f., auch IV 35). Dieser Umstand sowie die Tatsache, daß Philipp die Halbinsel Magnesia occupierte, obwohl er versprochen hatte, sie den Thessalern zu übergeben (Demosth. II 7), und dort sogar Befestigungen anlegte, erregte in Thessalien eine immer mehr wachsende Mißstimmung und trug zur Lockerung des eben abgeschlossenen Bündnisses bei. Im Jahre 349 hatte die Mißstimmung, wie man aus den beiden ersten olynthischen Reden des Demosthenes ersieht, ihren Höhepunkt erreicht (Demosth. I 22 II 11); die Thessaler beschlossen, von Philipp die Übergabe von Pagasai und Magnesia zu fordern und ihn an der Befestigung dieses Platzes nötigenfalls mit Gewalt zu hindern. Diese Lage der Dinge schien den vertriebenen Tyrannen von Pherai günstig zu sein, um ihre Rückkehr zu wagen, um so mehr als Philipps Tätigkeit damals Olynth und den chalkidischen Städten zugewandt war; wie Diodor unter dem Archontate des Kallimachos (349 8) meldet (XVI 52, 9),[34]) vertrieb Philipp den Peitholaos aus Pherai, was nur als ein freilich bald gescheiterter Versuch des letzteren aufgefaßt werden kann, die Herrschaft wieder zu usurpieren.[35]) Zunächst hatte Philipp mit diesem Einschreiten seine Autorität in Thessalien hergestellt und in der folgenden Zeit standen die Thessaler ihm bei allen entscheidenden Actionen, besonders denjenigen, welche sich vor dem Frieden des Philokrates abspielten und in dessen Gefolge waren, zur Seite,[36]) um so mehr als sein Vorgehen gegen die Phoker durchaus mit ihren Interessen zusammenfiel; nur Pherai, das es nicht verschmerzen konnte, mit dem Sturze der Tyrannen die Herrschaft über Thessalien eingebüßt

[34]) Das Datum erscheint als wohl bezeugt, da die Nachricht Diodors mit höchster Wahrscheinlichkeit aus dessen chronographischer Quelle stammt (Sturm a. a. O. 2).

[35]) Böhnecke, Forschungen auf dem Gebiet der attischen Redner I 32 ff. Schäfer a. a. O.[2] II 139. Die von Reuss (Jahrb. f. cl. Phil. 153, 319 ff.) aufgestellte Ansicht, daß die Tyrannen von Pherai durch Philipp nicht im J. 352, sondern überhaupt erst 349 vertrieben wurden, ist ganz willkürlich; die Stelle des Dionys de Dinarcho c. 13 bezeugt ausdrücklich, daß der Auszug der Athener nach den Thermopylen unter dem Archon Thudemos (353 2) erfolgte, nicht wie Reuss, der dieses Datum bei Seite schiebt und für seine Argumentation von der falschen Lesart τριςκαιδέκατον ἔτος ausgeht, es will, im J. 349 8. Man kann sich gar nicht vorstellen, wie Reuss seine Ansicht mit Dem. I 12, 3 vereinbaren will, an welcher Stelle die Tätigkeit Philipps in chronologischer Reihenfolge geschildert und das Eingreifen in Thessalien, sein Vorgehen gegen Pherai, Pagasai, Magnesia nach dem Fall von Methone (vgl. auch Dem. I 9) und vor dem thrakischen Feldzug des Herbstes 352 (Schäfer a. a. O.[2] I 446 ff. II 32. 56) eingereiht wird. Dem gegenüber ist νυνὶ bei Dem. II 14 νυνὶ δὲ Θετταλοὺς στασιάζουσι καὶ τεταραγμένοις ἐπὶ τὴν τυραννικὴν οἰκίαν ἐρρύηκε nicht zu pressen; es kann in diesem Zusammenhang kaum etwas anderes bedeuten als das πάλιν αὖ des vorhergehenden Satzes.

[36]) Der Abfall von Halos, der einer Streitigkeit der Stadt mit Pharsalos entsprang (Dem. XIX 163 cf. 104 ff.), kann nur als Episode angesehen werden.

zu haben, blieb noch in diesen Jahren der Sitz der makedonenfeindlichen Opposition, die sich in passivem Widerstand äußerte.[37]) Trotzdem diese Opposition durch die veränderte Lage, wie sie sich aus dem philokrateischen Frieden und der Beendigung des phokischen Krieges ergab, an Boden verlieren mußte, wozu noch kam, daß Philipp im Jahre 346 den Thessalern zum Lohn für ihre Haltung die magnetische Halbinsel und Nikaia bei den Thermopylen überließ, scheint sich in Pherai das Centrum des Widerstandes gegen den makedonischen Einfluß behauptet zu haben. So schritt denn Philipp zu durchgreifenden Maßregeln, um seiner Herrschaft über Thessalien eine feste Grundlage für alle Zukunft zu geben; dieselben wurden in zwei zeitlich von einander getrennten, aber bald auf einander folgenden Actionen durchgeführt.[38]) Im Jahre 344 brach Philipp den Widerstand von Pherai, vor dessen Mauern er mit einem Heere erschien, dadurch, daß er eine makedonische Besatzung in die Stadt legte.[39]) Auch in anderen thessalischen

[37]) Gefolgert hat dies Schäfer a. a. O.[2] II 281 mit Recht aus den Worten des Dem. XIX 320 ἥδει δή που σαφῶς οἶμαι τοῦθ', ὅτι νῦν, ἡνίκ' ἐστασίαζε μὲν αὐτῷ τὰ Θετταλῶν, καὶ Φεραῖοι πρῶτον οὐ συνηκολούθουν, ... οὐκ ἔνεστι παρελθεῖν κτλ.; doch wird der Widerstand der Pheraier schon in frühere Zeit zurückgereicht haben. Die gleich darauf erwähnte Niederlage der Thebaner (ἐκρατοῦντο δὲ Θηβαῖοι καὶ μάχην ἥττηντο καὶ τρόπαιον ἀπ' αὐτῶν εἵστήκει) ist wohl diejenige von Koroneia im J. 347 (Diod. XVI 56, 2) gewesen, über welche Schäfer a. a. O.[2] II 185 ff.

[38]) Entgegen der neuerdings mit Lebhaftigkeit, besonders von Beloch, Griech. Gesch. II 532 ff., Preuner, Ein delphisches Weihgeschenk 7. 60 und Costanzi, Riv. di Filol. XXIX 450, 1 verfochtenen Ansicht, welche Gelehrten ein einziges Vorgehen Philipps gegen Thessalien im J. 344/3 annehmen, halte ich die von Schäfer a. a. O.[2] II 346. 430 ff. begründeten Aufstellungen für richtiger, denen sich auch Foucart, Rev. de philol. XXIII 108 ff. anschließt. Daß zwei Actionen zu unterscheiden sind, bezeugt zunächst Demosthenes in der zweiten Philippika (VI 22): τί δ' οἱ Θετταλοί; ἆρ' οἴεσθ', ἔφην, ὅτ' αὐτοὺς τοὺς τυράννους ἐξέβαλλε καὶ πάλιν Νίκαιαν καὶ Μαγνησίαν ἐδίδου, προσδοκᾶν τὴν καθεστῶσαν νῦν δεκαδαρχίαν ἔσεσθαι παρ' αὐτοῖς κτλ. Da diese Rede zu Anfang von Ol. 109, 1 (344/3) gesprochen wurde, müssen die hier erwähnten Maßregeln vorher getroffen worden sein. Dazu stimmt, daß Diodor XVI 69, 8 die Intervention Philipps in Thessalien nach dessen Feldzug gegen die Illyrier erwähnt (vgl. Anm. 39). Anderseits bezeugt das Schol. Aesch. III 83, daß die Athener unter dem Archon Pythodotos (Ol. 109, 2. 343/2) noch Gesandte nach Thessalien schickten, um es von Philipp abwendig zu machen; diese Tatsache ist wohl bezeugt, da auch der Führer der Gesandtschaft, Aristodemos, genannt wird, der wohl Niemand anderer als der Archon von Ol. 107, 1 (352/1) gewesen sein wird (in Kirchners Prosop. Att. finde ich die eben citierte Stelle nicht berücksichtigt). Es ist klar, daß eine solche Sendung nach der Einführung der Tetrarchien unmöglich erfolgen konnte; deren Begründung, auf welche Demosthenes in der dritten Philippika (IX 26) anspielt, ist demnach später zu setzen und dazu stimmt vollkommen, daß, wie Schäfer a. a. O.[2] II 430, 3 mit Recht hervorhebt, Theopompos im 43. Buche (vgl. Fgm. 228) Philipps Feldzug gegen Arybbas, und im 44. Buche (Fgm. 234) die Einführung der Tetrarchien in Thessalien durch Philipp erwähnt hat. Dazu kommt, daß Hegesippos (Demosth. VII 32) bezeugt, daß Pherai vor dem Feldzug gegen Arybbas von Philipp besetzt wurde; darauf bezieht sich wohl auch die Bemerkung bei Trogus, Prol. VIII. Beloch hätte sich (a. a. O. II 533, 1) über das gewichtige, aus Theopompos' Ökonomie gezogene Argument nicht so leicht hinwegsetzen sollen.

[39]) Daß Philipp, um in Thessalien reinen Tisch zu machen, sich zuerst gegen Pherai wenden mußte, ist klar; sein Vorgehen gegen diese Stadt darf auch aus der Ausdrucksweise Diodors XVI 69, 8 Μετὰ δὲ ταῦτα παρελθὼν εἰς τὴν Θετταλίαν καὶ τοὺς τυράννους

Städten wurden damals — wie die Erwähnung in Demosth. XIX 260 beweist, diese Rede gibt den unteren Terminus — makedonische Garnisonen installiert. Endlich nahm Philipp auch eine Änderung an den Stadtverfassungen vor, indem an die Spitze der Städte Behörden von 10 Männern (δεκαδαρχίαι) gestellt wurden.[10]) Die staatsmännische Begabung Philipps zeigt sich in seiner Erkenntnis, daß es mit der militärischen Occupation Thessaliens nicht getan sei, sondern auch eine politische Reform diese Landschaft fester an Makedonien knüpfen müsse; die Tatsache, daß die Athener noch in der letzten Zeit versuchten, mit Thessalien in Verbindung zu treten,[11]) wird seinen Entschluß beschleunigt haben. Er schritt daher, nachdem er Arybbas im Herbst 343 entthront hatte, zu weiteren Maßregeln in Thessalien,[12]) von welchen die wichtigste die Gliederung des Landes in Tetrarchien war;[13]) an die Spitze der vier Landesteile wurden ergebene Werk-

ἐκ τῶν πόλεων ἐκπαλῶν κτλ. gefolgert werden, nur daß dieser Schriftsteller seine Quelle ungenau wiedergegeben hat; dieser Passus scheint aus der philippischen Quelle des XVI. Buchs zu stammen. Kallenberg a. a. O. 91. 98; Adams a. a. O. 351. Es gibt keinen Grund, daran zu zweifeln, daß die Verknüpfung der Ereignisse bei Diodor glaubwürdig ist, so daß die Intervention Philipps auf seinen Zug gegen die Illyrier folgte — wenn auch nicht unmittelbar —, und daß auch der Zeitpunkt dieser Intervention bei Diodor annähernd richtig bestimmt ist; nur ist sie (vgl. Böhnecke a. a. O. I 435. 735; Schäfer a. a. O.[2] III 442) noch in die zweite Hälfte des Archontatsjahres des Eubulos 345/4 zu setzen. Die Besetzung von Pherai wird erwähnt von Hegesippos in der Rede über die Halonnes (Dem. VII 32) und von Dem. IX 12 (wo πρώην natürlich nicht zu pressen ist), vgl. auch VIII 59.

[10]) Vgl. die oben citierte Stelle bei Dem. VI 22. Daß Harpokrations Einwendung s. v. δεκαδαρχία nichts taugt, hat Schäfer a. a. O.[2] II 430, 3 mit Recht bemerkt. Die von Beloch acceptierte Bemerkung H. Weils (Les Harangues de Démosthène[1] 227), daß der Singular δεκαδαρχίαν nicht stehen könne, wenn sich die Angabe auf die einzelnen Städte beziehe, ist zu rigoros; eine solche kleine Ungenauigkeit im Ausdruck des Demosthenes darf nicht zu sehr betont werden, denn auch IX 26 ist die Wendung καὶ τετραρχίας κατεστήσεν nicht präcis und sollte richtiger τετράρχους gesagt sein. Vielleicht handelte es sich bei der Einsetzung der Dekadarchien nur um eine Übergangsmaßregel (so auch Kaerst a. a. O. I 182, 3).

[11]) Schol. Aesch. III 83: Ἀθηναῖοι ἐπὶ Πυθοδότου ἄρχοντος τῷ β' ἔτει τῆς ρθ' Ὀλυμπιάδος Φιλίππου βασιλεύοντος ἔτος τὴ ὑποπτευομένης λυθήσεσθαι τῆς πρὸς Φίλιππον εἰρήνης ἔπεμψαν πολλαχοῦ τῆς Ἑλλάδος πρεσβείας περὶ συμμαχίας καὶ εἰς Θετταλίαν καὶ Μαγνησίαν τοὺς περὶ Ἀριστόδημον, ἀποστῆσαι αὐτοὺς βουλόμενοι ἀπὸ Φιλίππου κτλ.

[12]) Daß Schäfer a. a. O.[2] II 425 ff. mit Recht Philipps Tätigkeit in diese Zeit setzt, geht, wie ich oben bemerkte, aus der Reihenfolge der Fragmente Theopomps hervor. Schäfer hat ferner auch nachgewiesen, daß Arybbas' Absetzung in das J. 343 gehört. Die Annahme von Reuss (Rhein. Mus. N. F. XXXVI 165 ff.), Arybbas sei erst 341 oder 340 entthront worden, stutzt sich auf die Stelle Diodors XVI 72, 1, die nachweisbar die stärksten Irrtümer enthält. Gegen Reuss Kaerst bei Pauly-Wissowa II 1496 ff. und Hermann Schmidt, Epeirotika (Marb. Dissert. 1894) 45 ff., der Arybbas' Vertreibung in den Anfang 342 setzt.

[13]) Demosth. IX 26 (wohl auch 33 darauf zu beziehen). Theopompos XLIV Fgm. 234. Harpocr. s. u. δεκαδαρχία und τετραρχία. Daß die Tetrarchien vor Philipp als politische Einrichtung nicht existierten, hat Costanzi a. a. O. 447 ff. 466 ff. bewiesen. Die zuerst von Percy Gardner (A Catalogue of the Greek coins in the British Museum. Thessaly to Aetolia XXIV ff.) — dem Head Hist. Num. 253 einfach folgt —, dann von Monceaux, Rev. archéol. S. III, XI 223, XII 198 ff. aufgestellte Ansicht, daß Philipp die Tetrarchien im J. 352 einrichtete und 344 wieder beseitigte, ist mit den Tatsachen, speciell der Inschrift des Daochos (Michel, Rec. d'inscr. grecques

zeuge Philipps gestellt.[44]) Die Versammlungen des thessalischen κοινόν blieben auch ferner bestehen (vgl. Diod. XVII 4, 1. Justin XI 3, 2. Aesch. III 161). Damals wird Philipp zum lebenslänglichen Archon des thessalischen Bundes gewählt worden sein.[45]) Von jetzt ab war Thessalien — trotz mancher Schwankungen in späterer Zeit — nicht viel mehr als ein makedonisches Untertanenland;[46]) am wichtigsten war, daß Philipp als Archon die unbedingte Verfügung über die thessalischen Truppen und über die Finanzen Thessaliens besaß.[47]) Mit der Einführung der Tetrarchien wird wohl eine Reorganisation des thessalischen Heeres verbunden gewesen sein.[48])

Aus dieser Übersicht über die Beziehungen Thessaliens zu Philipp II geht hervor, daß die Ansicht Mahlers bezüglich des Zeitpunktes des Sieges über die Illyrier, der durch unser Weihgeschenk verherrlicht ward, ganz unmöglich ist. Selbst wenn im Jahre 357 ein Bündnis zwischen Philipp und Thessalien abgeschlossen worden wäre, was sich nach unserer Auseinandersetzung als unwahrscheinlich ergab, so könnte es sich schwerlich um etwas anderes als um eine Epimachie gehandelt haben, welche die Thessaler im Falle der Verletzung des makedonischen Gebietes zur Waffenhilfe verpflichtete. Die siegreiche Schlacht, welche Parmenion im Sommer des Jahres 356 den Illyriern lieferte (Plut. Alex. 3; Consol. ad. Apoll. 6. Justin XII 16, 6), fand kaum zur Abwehr eines Einfalls derselben statt, sondern Parmenion wird die Offensive ergriffen haben, um einem

n. 1281) unvereinbar. Ob die beiden Decrete von Krannon, von welchen Monceaux ausgeht (Cauer, Del.[2] n. 399 = Otto Hoffmann, Griech. Dialekte II S. 37, n. 54; Cauer[2] n. 400 = Hoffmann S. 38 ff. n. 54 = Michel n. 302) wirklich aus dem vierten Jahrhundert stammen, ist in höchstem Maße zweifelhaft, wie Otto Hoffmann a. a. O. II, IX ff. überzeugend bemerkt hat, der sie in die Zeit nach 195 v. Chr. setzt (vgl. auch Preuner a. a. O. 61 ff. 64, der sie noch weiter, nach 179 v. Chr. herabrückt). Leider ist, wie mir Herr Professor Otto Kern in Rostock auf meine Anfrage gütigst mitteilte, der Stein, welcher die beiden Beschlüsse trug, nicht mehr aufzufinden; damit schwindet die Möglichkeit, in dieser Frage völlige Gewißheit zu erlangen.

[44]) Theopompos XLIV Fgm. 235 und besonders die Inschrift des Daochos. Dazu Beloch a. a. O. II 533, 1. 610, bes. aber Foucart a. a. O. 105 ff. und Preuner a. a. O. 7 ff. 60. Ob die Tetrarchen gewählt, oder wie Foucart 109 meint, von Philipp ernannt wurden, ist kaum zu entscheiden.

[45]) Mit Recht gefolgert von Beloch a. a. O. II 532 aus den oben citierten Stellen Diodors und Justins; vgl. auch Monceaux, Rev. archéol. S. III, XII 203 ff., dessen Annahme, daß der makedonische König den Titel στρατηγός geführt habe, weniger wahrscheinlich ist.

[46]) Vgl. die öfter citierte Äußerung des Polybios IV 76. Allerdings scheinen sich zur Zeit des Abfalls des Agis auch die Thessaler gerührt zu haben (Aesch. III 167); allein erst der lamische Krieg bedeutet eine entschiedene Wendung ihrer Haltung gegen Makedonien.

[47]) Dies geht aus der zu Anfang mitgeteilten Stelle Diodors XVI 14, 2 hervor; ferner Demosth. VIII 14. Daß die Thessaler an dem Feldzug gegen die Griechen 339 und 338 teilnahmen (Dem. XVIII 63), ist ebenso bekannt, wie die Rolle, welche die thessalische Reiterei in dem asiatischen Feldzug Alexanders d. Gr. spielte (vgl. oben Anm. 19). — Was die Finanzen anlangt, so ist dafür der beste Beweis, daß in den thessalischen Städten nur makedonische Münzen geschlagen wurden (s. unten).

[48]) Ähnlich Kaerst a. a. O. I 182.

Angriff des zur feindlichen Coalition gehörenden Königs Grabos (CIA II 66 *b*) zuvorzukommen. Infolge der empfindlichen Lection, welche die Illyrier damals erhielten,[49]) scheinen sie fortan Ruhe gehalten zu haben;[50]) unsere Überlieferung weiß erst wieder nach dem Abschlusse des heiligen Krieges von einem Feldzug Philipps gegen die Illyrier (Diod. XVI 69, 7. Trogus, Prol. VIII. Justin VIII 6, 3),[51]) der aber nicht in das Jahr 344/3 (so Diodor), sondern eher in das vorhergehende zu setzen ist.[52]) Es ist möglich, daß an diesem Feldzug thessalische Truppen teilnahmen, obwohl man dem das allerdings nicht durchschlagende Bedenken entgegenhalten könnte, daß damals Pheraes Widerstand noch nicht gebrochen war. Durch diesen Feldzug scheint Philipp die Oberhoheit über das südliche Illyrien erreicht zu haben.[53]) Philipp hat dann noch nicht lange vor seinem Tode Krieg mit den Illyriern geführt; zuerst schlug sie Alexander (Curtius VIII 1, 25),[54]) dann brachte Philipp selbst ihrem König Pleurias eine Niederlage bei (Diod. XVI 93, 6). Auch nach der Thronbesteigung Alexanders kam es zu einer weitreichenden Erhebung der Illyrier, welche der König auf seinem Rückmarsche von der Donau durch den Sieg bei Pelion (Sommer 335) niederwarf.[55]) Die Folge dieses Sieges war, daß sie in Abhängigkeit von Makedonien gerieten.[56])

Es läßt sich natürlich nicht mit völliger Bestimmtheit behaupten, daß unser Epigramm auf einen dieser Feldzüge zu beziehen ist; aber die Wahrscheinlichkeit spricht dafür, daß die Thessaler bei diesen Gelegenheiten ein Contingent zu den makedonischen Truppen sandten[57]) und an deren Siegen teilnahmen. Wenigstens das eine steht sicher, daß die zeitliche Grenze für die Veranlassung des thessa-

[49]) Ob Philipp nach Parmenions Sieg nochmals die Illyrier schlug, wie Schäfer[2] II 27 mit Rücksicht auf Diodor (XVI 22, 3) annimmt, ist doch zweifelhaft. Parmenions Sieg kann zu derselben Zeit erfochten worden sein, als der Abschluß der Allianz des Grabos mit Athen erfolgte (CIA II 66 b); Foucart setzt ihn vor dieselbe (Rev. archéol., N. S. XXXV 231. 232), allein auf den Synchronismus bei Plut. Alex. 3 ist kein Verlaß.

[50]) Die auf Dem. I 13 fußende Annahme von Reuß (Rhein. Mus. N. F. XXXVI 163 ff.), daß Philipp im J. 351 oder 350 Krieg gegen die Illyrier geführt habe, ist recht problematisch; Demosthenes' Worte: τὰς δ' ἐπ' Ἰλλυριοὺς καὶ Παίονας αὐτοῦ καὶ πρὸς Ἀρόβραν καὶ ὅποι τις ἂν εἴποι παραλείπω στρατείας sind wahrscheinlich auf den Krieg von 356 zu beziehen. Aber selbst wenn Philipp damals mit Illyrien Krieg geführt hätte, könnten die Thessaler, welche in den Krieg mit den Phokern verwickelt waren, keine Truppen außer Landes geschickt haben.

[51]) Wahrscheinlich ging Philipp damals angriffsweise vor (Zippel, Die röm. Herrschaft in Illyrien 26).

[52]) Böhnecke a. a. O. I 428 ff. 735. Zu diesem Kriege auch Schäfer a. a. O.[2] II 345.

[53]) Zippel a. a. O. 29.

[54]) Wahrscheinlich im Frühjahr 337. Schäfer[2] III 63, Droysen, Gesch. des Hellenismus[2] I 94.

[55]) Arrian Anab. I 5, 6. Bei dem Überfall des feindlichen Lagers wurden viele Illyrier niedergemacht und gefangen, diejenigen, welche entkamen, warfen ihre Waffen weg.

[56]) Schäfer a. a. O.[2] III 110; Droysen a. a. O.[2] I 150.

[57]) So wie sie Philipp im thrakischen Feldzug (Jahr 341 ff.) verwendete (Dem. VIII 14). An dem Feldzuge Alexanders im J. 335 scheinen allerdings nur makedonische Truppen teilgenommen zu haben (H. Droysen, Alexanders d. Gr. Heerwesen und Kriegführung 4).

lischen Weihgeschenkes von dem Jahre 350 heruntergerückt werden muß, was natürlich eine weitere Folgerung für das Zeitalter des Phradmon nach sich zieht.

Noch ist aber eine interessante Frage zu beantworten. Wie kommt es, daß als Weihgeschenk gerade zwölf eherne Kühe[58]) aufgestellt wurden? Diese Zahl muß irgend einen Grund haben. Allerdings kann man nur eine Vermutung darüber aussprechen, welche an eine Beobachtung Szantos anknüpft;[59]) dieser Gelehrte wies darauf hin, daß bei griechischen Bundesbildungen, besonders bei amphiktionischen Verbindungen, die Zwölfzahl der Teilnehmer sehr häufig sei. Ich möchte glauben, daß bei der Reorganisation des thessalischen Bundes durch Philipp II von Makedonien und der Einführung der Tetrarchien im Jahre 343/2 die Zahl der Städte, welche als vollberechtigte Mitglieder das κοινόν der Thessaler bildeten und an den Bundesversammlungen teilnahmen, auf zwölf festgesetzt ward,[60]) während die übrigen, nach den Münzen recht zahlreichen Städte Thessaliens zu ihnen in ein Verhältnis der Abhängigkeit traten. Leider haben wir kein Mittel, an dem wir diese Vermutung prüfen könnten. Mit dem Eintritt der makedonischen Hegemonie in Thessalien 343 scheint die autonome Münzprägung aufgehört zu haben;[61]) sie wurde durch die makedonische Münze ersetzt — was für das Verhältnis Thessaliens zu dem makedonischen Königtum ungemein charakteristisch ist. Erst zu Ende des vierten Jahrhunderts lebte sie wieder auf.[62]) So bleiben einzig die in den letzten Jahren entdeckten, in die Zeit Philipps und Alexanders d. Gr. gehörenden delphischen Rechnungsablagen,[63]) denen man entnehmen kann, welchen Städten damals die thessalischen Hieromnemonen und die thessalischen Mitglieder des delphischen Collegiums der ναοποιοί entnommen wurden. Es ist dies eine ganz beschränkte Zahl, die immer wiederkehrt, nämlich: Pharsalos, Larissa, Krannon, Gyrton, Pherai, Pelinna.[64]) Diese Städte müssen damals den bedeutendsten Rang in Thessalien eingenommen

[58]) Goldene Kühe als Weihgeschenk des Kroisos in Ephesos bei Herod. I 92. In der fruchtbaren Ebene von Thessalien wird noch heute Rinderzucht betrieben (Bursian, Geographie von Griechenland I 47).

[59]) Die griechischen Phylen (Sitzungsber. Akad. Wien B. 144, V) 40 ff.

[60]) Vielleicht in Nachbildung der pylaeisch-delphischen Amphiktionie, deren Teilnehmerzahl ebenfalls zwölf war.

[61]) Gardner a. a. O. XXIV. XXVI. Head, Hist. Num. 246 ff. 253. Allerdings bedarf diese Aufstellung entschieden einer Nachprüfung; was Larissa anlangt, so gehören die Münzen mit der Aufschrift ΣΙΜΟ (bei Gardner a. a. O. 31 n. 77. 78, Pl. VI 10) wohl sicher nach 343. Über Simos vgl. Gardner a. a. O. XXV. XXVI. Preuner a. a. O. 60, 9.

[62]) Gardner a. a. O. XXVIII.

[63]) Ich habe zu diesem Zweck die letzten Jahrgänge des Bull. de corr. hell. durchgearbeitet.

[64]) Für die Bedeutung dieser Städte spricht auch, das sie, Gyrton ausgenommen, bereits vor dem J. 400 Münzen geschlagen haben (außer ihnen taten dies noch Oloosson, Skotussa, Pharkadon und Trikka [diese beiden Städte wurden von Philipp zerstört]), Gardner a. a. O. XXIV. XXXIII. Pelinna, das Philipp schon zu Anfang gegen Pharsalos unterstützte (Polyaen IV 2, 18), scheint ein Hauptsitz der makedonischen Parteigänger in Thessalien gewesen zu sein; bei dem allgemeinen Abfall der Thessaler im lamischen Kriege bewahrte die Stadt den Makedonen die Treue (Diod. XVIII 11, 1).

haben;[65]) welche Gemeinden ihnen noch beizuzählen sind — die Richtigkeit unserer Hypothese vorausgesetzt —, um die Zwölfzahl voll zu machen, kann vorläufig nicht gesagt werden. Vielleicht bringen auch da die delphischen Funde weitere Aufklärung.

Noch eine andere Ansicht, welche Mahler aufstellt, unterliegt einer Kritik vom Standpunkte des Historikers. Bekanntlich meldet Pausanias in der Schilderung von Amyklai (III 18, 8), daß Polyklet eine Aphrodite gearbeitet habe, welche unter einem Dreifuß stand, der zum Andenken an den Sieg von Aigospotamoi aufgestellt worden war. Mahler, der es für zweifelhaft hält, daß Polyklet als Greis einen solchen Kunstauftrag noch habe übernehmen können, vermutet daher,[66]) daß die Beziehung dieses Dreifußes sowie desjenigen des Aristandros auf die Schlacht von Aigospotamoi unrichtig sei; die wahrscheinlich ganz allgemein gefaßte Dedicationsinschrift des Siegesdenkmales sei von dem Periegeten ohneweiters auf die erwähnte Schlacht gedeutet worden. Es sei daher an eine andere Gelegenheit zu denken, am ehesten an den Sieg der Spartaner bei Mantinea (418).

In der Kühnheit, mit welcher Mahler den Tatbestand hier umdeutet, wird er kaum einen Nachfolger finden.[67]) Indem ich von den formellen Anstößen absehe, welche die von ihm vermutungsweise reconstruierte Weihinschrift aufweist, so scheint es zunächst, daß Mahler sich nicht darüber klar geworden ist, von wem das in Rede stehende Denkmal gestiftet wurde; er nimmt wohl an, daß die Weihung von den Amykläern ausging. Die Stellung von Amyklai innerhalb des spartanischen Staatsorganismus ist bestritten; doch glaube ich, daß die Ansicht Nieses am ansprechendsten ist.[68]) Amyklai sei ein Dorf des Spartiatengebietes gewesen. Wie sehr dazu die Tatsache stimmt, daß eine Oba der spartanischen Bürgerschaft, die einzige, deren

[65]) Pherai erfuhr also trotz seiner früheren Haltung keine Degradierung.

[66]) a. a. O. 7 ff.

[67]) Die gegen Mahler gerichteten Bemerkungen Hausers (Röm. Mitth. XVII 254, 1) kann ich nicht als ernstliche Widerlegung auffassen.

[68]) Sybels Hist. Zeitschr. N. F. XXVI 74, 1. 79, 6. Ihm schließt sich Busolt an, Griech. Gesch.[2] I 521, 3 [vgl. jetzt auch die Erörterungen Kromayers in den Beiträgen zur alten Gesch. III 178 ff.]. Die andere, recht unwahrscheinliche Ansicht geht dahin, daß Amyklai Perioekenstadt gewesen sei (so z. B. Stehten, De Spartanorum re militari II, 14, 21). Große Schwierigkeiten bietet unleugbar die Stelle bei Xenophon Hell. IV 5, 11, in der erzählt wird, daß im J. 390 die in Lechaion befindlichen Amykläer zur Feier des Hyakinthien nach Hause entlassen wurden. Stehten a. a. O. hält sie einfach für Perioeken, Ed. Meyer, Gesch. d. Altert. III § 263 A. ebenfalls für Perioecken, die auf spartanischem Gebiet, in Amyklai, einzeln angesiedelt waren; Niese a. a. O. 79, 6 für Spartaner, deren Landbesitz auf dem Gebiet des ehemaligen Amyklai lag, ebenso Lipsius (Schömanns Griech. Altertümer[4] I 289, 4), der in ihnen Angehörige der Kome Amyklai sieht. Diese Ansicht ist sicherlich die folgerichtigste; nur erscheint es als merkwürdig, daß bei der geringen Zahl der spartanischen Vollbürger die Amykläer so viele gewesen sein sollen, daß sie über das ganze Heer verteilt waren. Vielleicht sind unter den ‚Amykläern' bei Xenophon sowohl die Vollbürger als auch die in Amyklai angesiedelten Perioecken zu verstehen; einer ähnlichen Ansicht scheint Kromayer a. a. O. 177, 1 zu sein].

Namen wir wissen, nach Amyklai benannt war,[69]) braucht nicht bemerkt zu werden. Unter diesen Umständen ist es unmittelbar klar, daß die von Polyklet gearbeitete Statue von den Spartanern selbst geweiht war.[70])

Die weitere Voraussetzung Mahlers, daß die Fassung der Dedicationsinschrift den Sieg nicht näher bezeichnet habe, ist willkürlich, da eine öfter vorkommende Erscheinung doch nicht als Regel bezeichnet werden darf.[71]) Ganz abgesehen davon darf man aber wohl mit Sicherheit behaupten, daß an die Schlacht von Mantinea im Sommer 418 als Veranlassung unseres Weihgeschenkes in keinem Falle gedacht werden kann. Das Haupt der feindlichen Coalition, welche Sparta durch diese Schlacht niederwarf, war Argos;[72]) die argivischen λοχάδες zeichneten sich in dem Kampfe besonders aus.[73]) Es ist bezeichnend, daß Thukydides für das Heer der Coalierten einigemale den Ausdruck οἱ (τε) Ἀργεῖοι καὶ οἱ ξύμμαχοι gebraucht.[74]) Allerdings trat gerade infolge dieser Niederlage eine Wandlung in der politischen Haltung von Argos ein, indem zu Beginn des Winters 418 die aristokratische Partei emporkam und Argos sogar ein Bündnis mit Sparta einging.[75]) Allein dieses unnatürliche, der Geschichte und den Traditionen von Argos widersprechende Verhältnis dauerte nur bis zum Beginne des Sommers 417; durch eine Erhebung des argivischen Demos wurde dieses Bündnis aufgelöst und dafür ein solches mit Athen abgeschlossen.[76]) Darnach ist es wohl ausgeschlossen, daß ein argivischer Künstler, wie Polyklet, ein Denkmal schuf, das nichts anderes als den Triumph Spartas über seine eigene Stadt verherrlicht hätte;[77]) eine so weitherzige Auffassung des Patriotismus wäre selbst in Griechenland, wo die politischen Parteikämpfe manche merkwürdige Erscheinung gezeitigt haben, beispiellos gewesen.

Wenn nicht andere, gewichtigere Gründe gegen Pausanias' Nachricht ins Treffen geführt werden, dürfte es also bei der Beziehung der Aphrodite von Amyklai auf die Schlacht von Aigospotamoi bleiben. Die weitere, von den Archäologen eifrig verhandelte Frage, ob dieses Kunstwerk dem älteren oder dem jüngeren Polyklet zuzuteilen ist, fällt außerhalb des Kreises meiner Betrachtung.

Prag. HEINRICH SWOBODA

[69]) Vgl. die bekannte Urkunde Ath. Mitth. III 164 = Cauer, Del.[2] n. 32 = Dittenberger, Syll.[2] n. 451.

[70]) An die Obe der Amykläer darf man kaum denken, da die Oben in keiner Beziehung zur Gliederung des spartanischen Heeres standen.

[71]) Es genügt für das Gegenteil auf die spartanische Weihung für den Sieg von Tanagra (IGA 26a) oder auf die Inschrift vom Schatzhaus der Athener in Delphi (Michel, Rec. n. 1117) zu erinnern.

[72]) Thuc. V 66 ff.

[73]) Thuc. V 72, 3.

[74]) V 66, 1. 70, 1. 73, 1.

[75]) Thuc. V 76 ff.

[76]) Thuc. V 32

[77]) Daß Polyklet von Geburt Sikyonier war und erst später das Bürgerrecht von Argos erlangte, macht für diese Frage nichts aus.

Fig. 117 Von einer Saalwand des Palazzo Farnese in Caprarola.

Das Kind mit der Fuchsgans.

Tafel VIII.

Das Kind mit der Fuchsgans[1]) ist uns als ein Werk griechischer Kinderbildnerei durch eine neue Schriftquelle zur griechischen Kunst bekannt geworden, durch den vierten Mimiambus des Herondas, Ἀσκληπιῷ ἀνατιθεῖσαι καὶ θυσιάζουσαι. Dieser schildert zwei Frauen aus dem Volke, wie sie dem Asklepios Weihgeschenke, Opfer und Gebet darbringen und Bildwerke in seinem Heiligtum mit staunender Bewunderung betrachten.

Ehe wir die in dieser Quelle genannten Werke zu andern literarischen Notizen und zu dem erhaltenen monumentalen Material in Beziehung setzen, müssen wir uns über den Zeugniswert der Quelle klar werden.[2])

[1]) Die vorliegende Abhandlung ist in ihrem Kern entstanden im Jahre 1895 auf Anregung des Herrn Kekule v. Stradonitz, dem ich für den Hinweis auf den Stoff zu großem Dank verpflichtet bin. Da zu Anfang ihre positive Seite nicht so sicher schien wie die negative, so hielt ich es für gut, sie zurückzustellen. Der Fund von Ephesos brachte ihr neue Beweiskraft. In einer Sitzung des Deutschen Archäologischen Instituts in Rom, zu Anfang des Jahres 1898, konnte ich darüber berichten. Dann führten mich aber andere Arbeiten an den Platz, um den es sich handelt. So blieb sie bis ins neunte Jahr in der Stille, in Nebensächlichem mancher Wandlung unterworfen, in der Hauptsache in meiner Überzeugung unverändert. Die neuen Funde auf Kos und Rhodos lassen es nun an der Zeit erscheinen, daß sie ans Tageslicht tritt. Durch Mitteilungen haben mich mit großer Liebenswürdigkeit unterstützt F. Hauser, W. Amelung und R. Heberdey.

[2]) Das Archäologische zu Herondas IV haben

Herondas ist ein Dichter. Es könnte also die Frage aufgeworfen werden, ob sein Zeugnis auf historische Treue Anspruch machen darf. Aber er ist ein Mimograph und der Mimus hat in hellenistischer Zeit in viel höherem Maße noch als die neue Komödie die Tendenz der μίμησις βίου, der Mimograph legt sich den Ehrentitel des μυλόγος bei. In diesem Sinne hat man auf die Typen des Herondas die Worte angewandt, die in diesem Gedichte von den Gestalten eines Gemäldes des Apelles gesprochen werden (v. 68): οὐχὶ ζόην βλέπουσιν ἡμέρην πάντες; blicken sie nicht alle lebendigen Tag? d. h. blickt ihnen nicht das lebendige, taghelle Leben aus den Augen? Aber nicht nur in den Typen, auch in den Localfarben strebt der Mimus Lebenswahrheit an. Wie er seinen Personen nicht etwa ‚redende Namen', sondern aus dem bürgerlichen Leben gegriffene gibt, so spielen auch die Stücke nicht irgendwo, sondern an bestimmtem Ort, der freilich nirgends direct angegeben, aber immer vorausgesetzt wird und also dem Publicum, für das die Mimen zunächst bestimmt sind, bekannt war.

In besonderem Maße muß dies auf unser Gedicht zutreffen, denn der Hauptvorwurf ist hier die Wirkung, welche verschiedene Kunstwerke auf zwei Frauen aus dem Volke ausüben. Dabei ist aber alles Nebenwerk mit größter Sorgfalt und Liebe behandelt: das Opfergebet, die mit dem Opfer zusammenhängenden Verrichtungen, die unvermeidliche Zänkerei mit der Magd und die Salbung des trinkgeldfrohen Küsters. Wenn uns hier die zugrunde liegenden religiösen Bräuche nicht ganz klar sind, so beweist das eben, daß sie ganz local und dem Publicum vertraut waren.

Bei dieser Treue des Nebenwerkes ist es natürlich unabweisbare Forderung, daß die Grundlage der im Mittelpunkt stehenden Charakterschilderung bis ins einzelnste streng historisch wahr und den Zuhörern oder Lesern bekannt und vor Augen war. Auch hiefür wieder ist es ein Beweis, daß uns bei der Unkenntnis des Locales manches unklar bleiben mußte, was dem Publicum des Dichters gegenwärtig war.

Somit dürfen wir für die kunstgeschichtlichen Tatsachen, die wir aus dem vierten Mimus erfahren, unbedingt volle Wahrheit in Anspruch nehmen.

Daraufhin haben wir zuerst das Local zu bestimmen. Gegeben ist zunächst nur ein Asklepiosheiligtum. Die Frage, welches es sei, wurde fast einstimmig dahin beantwortet, daß nur das Asklepieion von Kos gemeint sein könne. Wir haben

außer den Commentatoren Bücheler, Crusius, Meister behandelt Waldstein, Class. Review VI 1892 p. 135 f.; Gurlitt, Arch.-epigr. Mitth. XV 1892 S. 169 ff.; Diels Arch. Anz. VI 190.

in der Tat dieses berühmte Heiligtum mit Sicherheit als Schauplatz der Handlung anzunehmen.[3])

Wo waren nun in dem weiten heiligen Bezirke des Gottes die einzelnen von den Frauen geschilderten Kunstwerke aufgestellt, welchen Gang machten die Frauen durch das Heiligtum? Bauliche Localangaben finden wir zuerst in v. 55 ἡ θύρη γὰρ ὥικται κἀνεῖθ' ὁ παστός, weiter in v. 90 ἐς τε τὴν τρώγλην τὸν πέλανον ἔνθες τοῦ δράκοντος εὐφήμως, und je nach der Erklärung in v. 92 οἰκίης ἔδρη (zu Haus oder im Gasthaus des Heiligtums).

Am nächsten lag es natürlich, als den Mittelpunkt der Handlung den Tempel des Gottes und die θύρη und den παστός als in ihm befindlich anzunehmen. Davon

[3]) Eine directe, untragliche Bezeugung des Schauplatzes haben wir nur für den II. Mimus, den Ἱερο-ποιός, der in seiner peroratio die Richter auffordert beim Urteilspruch der Geschichte von Kos eingedenk zu sein. Bei der Anordnung der Stücke wird man schon an sich keinen bunten Wechsel des Locals der Biologie annehmen, und in der Tat ist auch der III. Mimus, der Διδάσκαλος, durch die in koischen Namen hellenistischer Zeit erhaltene karische Sagenfigur des Nannakos (v. 10) für Kos gewonnen, wie anderseits die Gesamtstimmung des I. Mimus auf eine von Alexandria nicht zu weit entfernte Kleinstadt weist, so daß wir sie unbedenklich auch Kos benennen dürfen. Dagegen kommen wir mit Mimus VI und VII an einen andern Ort. Der Monat Γορπιαῖος (VII 86) existiert in Kos nicht, er gehört dem ionischen Kalender an. Er ist inschriftlich bezeugt in Sinope, Kyzikos, Samos, Amorgos, Ephesos (Inschr. von Pergamon II n. 268 D 35 S. 203) und Milet (Haussoullier, Étude sur l'histoire de Milet et du Didymeion 174). Der Naturalismus des Herondas verbietet eine so falsche Farbe wie seine Nennung in Kos. Auch fuhrt der galante Schuhladen entschieden in Großstadtluft, deren Nachbarschaft durch die Herkunft der Hauptperson, Chios oder Erythrai (VI 58), angedeutet ist. Sonstige kleine Localtöne passen am besten zu Ephesos, so der Name Ἀρτεμίς (VI 87) und die τελῶναι (VI 64), wenn man darunter ptolemaeische versteht. In Kos haben die Ptolemaeer nie wirklich regiert, so daß sie Steuern einzogen, wohl aber unter dem II. und III. Ptolemaeer in Ephesos (Haussoullier a. a. O. S. 83, 89, 133; Beloch, Die auswärtigen Besitzungen der Ptolemaeer, Archiv für Papyrusforschung II 244). Einen hübschen Vergleich aus dem wirklichen Leben bietet die Klage des ῥαπτοδέπτης oder σκυτεύς Petosiris in Krokodilopolis wegen Vergewaltigung durch einen τελώνης, Mahaffy, Flind. Petr. Pap. p. [108] vgl. Wilcken, Ostraka I 293 f.. Wenn Herondas ionisches Großstadtleben schildert, muß er auch in Ionien ansässig gewesen sein. Das tritt hervor in der Anwendung des ionischen Dialects, in der Bezeichnung der Xuthiden als sein Publicum und des Hipponax von Ephesos als sein Vorbild (Prooemium v. 10 f.). Auch daß er den Apelles, den die Tradition Koer oder Ephesier nannte, für Ephesos in Anspruch nimmt (IV 72 f.), paßt dazu. Ein Zweifel über die Herkunft des Apelles aus Ephesos bestand wohl in seiner Zeit nicht, aber da er durch seine lange ἐπιδημία und gewiß auch durch das Bürgerrecht zum Koer geworden war, so mochte es wohl am Platze sein, ihn als Epheser zu reclamieren. — Unbestimmt bleiben zunächst noch die Mimen IV und V. Der letztere scheint mir auch asiatische Farbe zu haben, der IV. aber ist indirect durch unabweisliche Schlüsse an Kos gekettet. Im II. Mimus war die officielle koische Tradition von der Herkunft des Asklepios aus Trikka gegeben (v. 97). Dieselbe finden wir wieder in dem natürlich an den officiellen Paian anklingenden Opfergebet im IV. Mimus, in dem Asklepios als Τρίκκης μεδέων und unter seinen abgeleiteten Cultstätten an erster Stelle Kos mit dem Beiwort γλυκερή genannt ist, das seit Homer die typische Bezeichnung der Heimat ist. Ein Cult des Asklepios Τρίκκης μεδέων ist außer auf Kos nur noch auf Kreta (Zingerle, Athen. Mitth. XXI 1896 S. 84) und Mytilene bezeugt, was beides für Herondas nicht in Betracht kommen kann. Die Zurückweisung der Ansprüche von Epidauros auf die erste Stelle im Asklepioscult ist so fein, als es die officiell guten Beziehungen erforderten.

ausgehend hat man in den ἀγάλματα des Asklepios und der Hygieia, denen im Opfergebet die Verehrung dargebracht wird, die Cultbilder der Tempelcella gesehen. Da sich an das Gebet die Betrachtung der übrigen Kunstwerke anschließt, so mußte man dann diese in die Tempelhalle und Vorhalle verlegen. Nun kam man mit v. 55 vor die Tür. Diese mußte demnach in einen verschlossenen Raum hinter der Cella führen, also in den Opisthodom oder das Adyton, Abaton, mit dem man entweder den παστός gleichsetzte oder in das man ihn als Tabernakel setzte. Damit war ein mutmaßlicher Tempelgrundriß gewonnen, der für ein mantisches Asklepieion ganz passend erschien. Freilich, das Asklepieion von Epidauros zeigte diesen Grundriß nicht, sondern hatte einen Tempel ohne Opisthodom und das Abaton in einem besonderen Bau.[4])

Über diese Localfrage hat nun die Entdeckung und teilweise Aufdeckung des Asklepieions von Kos im Jahre 1902, über die ich im Archäologischen Anzeiger des Jahrbuches des kais. deutschen archäologischen Instituts 1903, S. 5 ff., vorläufig berichtet habe, größere Klarheit gebracht. Zwei Tempel im Centrum des Asklepieions sind dem Hauptgott zuzuweisen, ein großer dorischer Peripteraltempel auf geräumiger Terrasse (*A* auf dem Plan a. a. O. S. 7), dessen Bauzeit ich auf kaum früher als um 200 v. Chr. ansetzen zu müssen glaubte und ein kleiner Antentempel (*B* auf dem Plan, vgl. Fig. 118), der nicht später als 400 v. Chr. entstanden sein dürfte, mit einem Altarbau, der vor ihm in seiner Axe liegt. In beiden Tempeln ist der Standplatz der Cultbildergruppe des Asklepios und der Hygieia aus den Resten ersichtlich, in beiden fehlt ein weiterer Raum dahinter. Zur Zeit des Herondas, der ein Zeitgenosse des Ptolemaios Philadelphos war, bestand die Terrasse mit dem Tempel *A* noch nicht, der Schauplatz der heiligen Handlung war also Tempel *B* mit Umgebung. Denn daran werden wir festhalten müssen, daß ἡ θύρη nur die Tür des

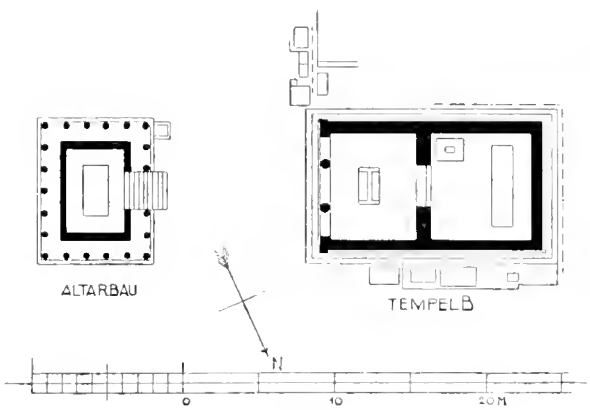

Fig. 118
Tempel und Altarbau im Asklepieion von Kos.

[4]) Kavvadias hatte als ἄβατον die Halle Δ auf seinem Plan, Τὸ ἱερὸν τοῦ Ἀσκληπιοῦ ἐν Ἐπιδαύρῳ, angenommen. Neuestens bestreitet dies J. H. Holwerda, Das epidaurische Abaton, Ath. Mitth. XXVIII 1902 S. 289—293 mit guten Gründen und vermutet dafür das Gebäude E auf Kavvadias Plan.

Tempels sein kann, nicht die eines andern Gebäudes, das dann doch genannt sein müßte.

Machen wir uns nun die Situation klar:

Zwei Frauen mit ihren Dienerinnen[5]) kommen, wohl aus der Stadt Kos nach einem Weg von etwa $^3/_4$ Stunden, in das Heiligtum des Asklepios, um dem Gott zu opfern und ein Weihgeschenk darzubringen zum Dank für die Errettung aus Krankheit. Die Zeit ist angegeben in v. 54 ἀλλ᾽ ἡμέρη τε κἠπὶ μέζον ὠθεῖται.[6]) Der erste Teil der Handlung spielt also kurz vor und um Sonnenaufgang. Diese Zeit, Tagesanbruch, ist die für das Opfer und den Gottesdienst des Asklepios feststehende. Mit Sonnenaufgang wird der Tempel geöffnet und der Paian gesungen.[7])

Der Schauplatz des ersten Teils kann also nur vor der Tür zur Tempelcella sein. Im Pronaos dürfen wir keine Cultbilder annehmen, wir haben hier auch die Mitte durch den heiligen Tisch besetzt. Somit kommen wir für die Götterbilder vor den Tempel. Da kann nur der Altar in Betracht kommen, der vor dem Tempel in dessen Axe liegt. Das Gebet findet vor den Götterbildern statt. Es ist ein Opfergebet und der Altar als Schauplatz wird in ihm deutlich bezeichnet. Es werden v. 5 die βωμοί der Kinder des Asklepios genannt und v. 10 die Götter

[5]) Die Personenzahl und -Verteilung ist noch nicht ganz im Reinen. Die neuere Annahme zweier Frauen, Κυννώ und Φίλη, und zweier Dienerinnen, Κοκκάλη und Κύδιλλα, ist einleuchtend, geht aber auch nicht glatt auf. Für die vorliegenden Fragen hat das keine Bedeutung.

[6]) Man kann das auf zwei Arten erklären, 1. abbrechend: „Aber es ist (jetzt) Tag (geworden) und da ist das Gedränge stärker", (wir müssen uns also sputen"; 2. entschuldigend: „Aber es ist jetzt Tag und da wird sie stärker gestoßen, (kommt im Gedränge weniger zurecht)." Zum Ausdruck vgl. Lucian. Luc. sive asin. 17 ἐπὶ τούτῳ ἡμέρα τε ἤδη ἦν καὶ ἡμεῖς ὄρχ πολλὰ ἀναβεβήκειμεν. 51 κἀπειδὴ ἐσπέρα τε ἦν ἤδη καὶ κτλ., zur Sache Theocrit XV 73 ὡθεῦνθ᾽ ὥσπερ ὗες. Aristoph. Ach. 24 ἀλλ᾽ ἀωρίαν ἥκοντες, εἶτα δ᾽ ὠστιοῦνται. 42 εἰς τὴν προεδρίαν πᾶς ἀνὴρ ὠστίζεται. Lysistr. 330 δοῦλαισιν ὠστιζομένην. Plut. 330 ὠστιζόμεσθ᾽ ἑκάστοτ᾽ ἐν τῇ κλησίᾳ. Eccl. 300 ὁρᾶ δ᾽ ὅπως ὠθήσομεν τουτδὶ τοὺς ἐξ ἄστεως ἥκοντας und die folgende Anmerkung.

[7]) Dies ist für verschiedene Asklepieien bezeugt, so für Pergamon durch Aristeides I 452, Dindorf, ἐδόκουν ἐν τῷ ἱερῷ εἶναι τοῦ Ἀσκληπιοῦ ὄρθριον καὶ χαίρειν ὡς ταχέως ἀνεῳγμένου. ἐδόκουν δὲ καὶ τοὺς παῖδας ᾄδειν τὸ ἀρχαῖον ᾆσμα. Ähnlich Aelian frg. 98 = Suidas s. v. ἀσκὸς Κτησιφῶντος: καὶ ὄρθριον ᾄδομένου τοῦ παιᾶνος τῷ Ἀσκληπιῷ ἑαυτὸν ἀποφαίνει τῶν χορευτῶν ἕνα (vgl. Kavvadias, Τὸ ἱερὸν τοῦ Ἀσκληπιοῦ 210). Für Athen durch den Paian CIA III 171 (Kavvadias a. a. O. S. 211[4]) v. 1 Ἔγρεο Παιήων Ἀσκληπιέ.., v. 3. ὄπνον ἀπὸ βλεφάρων σκεδάσας εὐχῶν ἐπάκουε σῶν μερόπων, v. 6 ἔγρεο καὶ τεὸν ὄρνιν Ἰήτε κέκλυτε χαῖρε. Dazu paßt auch der Hahn als heiliges Tier mit seinem Frühruf (vgl. Kavvadias a. a. O. S. 203[2]. Für Epidauros Plautus Curculio 203 f. Leo, wo die Scene vor Tagesanbruch im Asklepieion beginnt. Bene vale ocule mi, nam sonitum et crepitum claustrorum audio, aeditumum aperire tanum. Für andere Heiligtümer finden wir dieselbe Situation. Plaut. Poenulus 318 R. quia non iam dudum ante lucem ad aedem Veneris venimus, primae ut interremus ignem in aram. 333 quo te agis? — egone? in aedem Veneris. — quid eo? — ut Venerem propitiem — 336 mitte amabo — quid festinas? turba nunc illist — scio, sunt illi aliae, quas spectare ego et me spectari volo. Pomponius Atellan. Praeco posterior fr. 3 Ribbeck[3] p. 206 ad Veneris profectust mane vetulus, votum ut solveret. Ibi nunc operatur. Plaut. Mil. Glor. 413 R. (Diana) quae me in locis Neptunus templisque turbulentis servavit.

angerufen, welche den Herd des Asklepios bewohnen, d. h. die θεοὶ συνέστιοι oder σύμβωμοι.[8])

Götterbilder am Altar sind uns vielfach bezeugt.[9]) Dies war ja überhaupt die ältere Cultform, ehe man den Gott unter einem Dach wohnen ließ. Wenn dann der Gott sein Haus bekam, in dessen Cella ein Cultbild gestellt wurde, so konnte doch auch noch außen an der geheiligten Stelle ein Cultbild bleiben und bei Umbauten erneuert werden.

Auch bei hellenistischen großen Altarbauten, wie dem von Pergamon, fehlen Götterbilder nicht, nur sind sie dort, wie Schrader (Sitzungsber. Akad. Berlin 1899 S. 621 ff.) nachgewiesen hat, mehr zum schmückenden Nebenwerk auf dem Rand des Altars geworden. Die in dem vorläufigen Bericht S. 8 angedeutete Reconstruction des Altarbaues dürfte im ganzen durch den bisherigen Befund der Reste und der sicher dazugehörigen Architekturstücke gesichert sein. Eine weitere Stütze bekommt sie durch die mir bei der Abfassung des Berichtes noch unbekannte Reconstruction des Buleuterion-Altarbaues von Milet (Wiegand, Arch. Anz. 1902 S. 151 Abb. 9 und S. 154 Abb. 10), welche im Grundriß und Aufriß annähernd dasselbe Bild ergibt. Der verfügbare Raum der Plattform ist nun allerdings für die Aufstellung der Götterbildgruppe außer dem Hauptaltar und den kleinen Altären der Kinder des Asklepios schwer zu gewinnen. Auch als Akroterien auf dem Dach der Säulenhalle passen sie nicht. Deshalb möchte ich davon absehen, sie mit Sicherheit auf die Plattform zu setzen, wenn nicht etwa im Relief zwischen die Säulen, wie in Milet, wobei man noch die übrige Familie des Asklepios unterbringen könnte. Doch spricht dagegen der Ausdruck ἀγάλματα. Man könnte sie aber auch auf eine der Basen vor dem Fuß des Altarbaues setzen. Ja, es kann schließlich die Frage aufgeworfen und durch die weiteren Grabungen vielleicht beantwortet werden, ob die aus dem Befund herzustellende Form des Altarbaues nicht einer jüngeren Zeit als Herondas und die Söhne des Praxiteles[10]) angehört. Daß aber der Tempel zu dieser Zeit so dastand und vor

[8]) Für die Gleichung ἑστία = βωμός vgl. z. B. Aesch. Sept. 257; Eumen. 272; Suppl. 367; Soph. Oed. Col. 1491.

[9]) Bildlich z. B. auf der Dareiosvase und gewöhnlich auf den Kassandravasen, auch Millingen, Vas. gr. 52; Brunn-Körte, Urne Etr. II 1 T. 28, 54; II 2 T. 88, 2. Auf dem Votivrelief aus Aegina (zweite Hälfte des fünften Jahrh.) Ἐφημ. ἀρχ. 1094 π. 6 ist ein Opfer vor einem Altar dargestellt. Neben dem Altar steht ein Cultbild der Artemis. Dazu bemerkt Sam Wide S. 117 A. τοῦτο δὲ ἀναμφιρόλως εἶνε τὸ ἄγαλμα τὸ ὑπάρχον ἐν τῷ ἱερῷ, ἐν ᾧ ἀνετέθη τὸ ἀνάγλυφον. Das Votivrelief aus dem Piraeus Bull. de corr. hell. 1883 pl. 18 stellt den thronenden Zeus Meilichios als Cultbild vor einem Altar dar. Vgl. dazu Hauser, Jahreshefte VI 102.

[10]) v. 1—5 χαίροις ἄναξ Παίηων — ἥ τε χειρὶ δεξιῇ ψαύεις. Ὑγίεια. v. 10 ff. ἐκ δεξιῆς τὸν πίνακα. Κοκκάλη, στῆσον τῇ Ὑγιείῃ. μά, καλῶς, φίλη Κυννοί, ἀγαλμάτων· τίς ἦρα τὴν λίθον ταύτην τέκτων

ihm ein Altar an der Stelle des aufgedeckten Altarbaues, so viel darf als sicher gelten. Man wird um so eher den Söhnen des Praxiteles nicht nur die Bilder der Hauptgötter, sondern überhaupt den plastischen Schmuck des Altarbaues des vierten Jahrhunderts zusprechen, seit F. Hauser mit glänzendem Scharfsinn aus zerstreuten Trümmern einen Altarschmuck wiederhergestellt hat, den er mit großer Wahrscheinlichkeit auf den von ihnen beziehungsweise dem einen von ihnen, Kephisodotos, geschaffenen Altar des Zeus Soter und der Athena Soteira im Piräus zurückführt.[11]

Wie auch im einzelnen die Schwierigkeiten zu lösen sind, so viel ist durch die Schilderung des Herondas im Verein mit dem klaren Befund der Ausgrabungen unabweislich, daß der Schauplatz des ersten Teiles der Handlung der Altar und der Platz vor der geschlossenen Tempeltür ist.[12]

Die in diesem Teil von den Frauen bestaunten Kunstwerke müssen demnach um Altar und Tempel aufgestellt gewesen sein, wo noch viele Unterteile von Basen verschiedener Größe stehen; ein Teil stand vielleicht auch im Pronaos. Wir haben es also mit Weihgeschenken zu tun. Es sind

1. ein Mädchen, das sehnsüchtig zu einem Apfel aufblickt. v. 27 ff. ὄρη τὴν παῖδα τὴν ἄνω κείνην βλέπουσαν ἐς τὸ μῆλον · οὐκ ἐρεῖς αὐτήν, ἢν μὴ λάβῃ τὸ μῆλον, ἐκ τάχα ψύξειν;

2. ein Greis, v. 30 κεῖνον δὲ τὸν γέροντα.

Beide Stücke können ebenso gut aus einem größeren Kreis, etwa einer Reliefdarstellung, herausgegriffen, als Einzelbildwerke in Rundplastik oder Relief sein.[13]

ἐποίει καὶ τίς ἐστιν ὁ στήσας; — οἱ Πραξιτέλεω παῖδες· οὐχ ὁρᾷς κεῖνα ἐν τῇ βάσει τὰ γράμματ'; Εὐθὺς δ' αὐτὰ ἔστησεν ὁ Πρᾶξίωνος. Von erhaltenen Kunstwerken könnte nur etwa eine Hygieia darauf zurückgeführt werden, auf deren rechter Schulter noch die Hand des Asklepios erhalten ist, der an ihrer linken Seite stand, Vatican, Museo Chiaramonti, Helbig, Führer[2] I 96; Clarac-Reinach I 291 n. 1187. Als Asklepios schien mir zu ihr zu passen eine Statue des Turiner Museums, die als Giove tonante bezeichnet ist, aber auch Dütschke, Antike Bildwerke IV 42 f. n. 57 eher als ein Asklepios erschien. Der Stil würde zur Hygieia passen. Aber um die Zusammenstellung und Identification zu wagen, durften wir noch zu wenig Sicheres von den Söhnen des Praxiteles wissen.

[11] Jahreshefte VI 74 ff. Disiecta membra neuattischer Reliefs.

[12] Von hochgeschätzter Seite ist mir gelegentlich weise der Einwand gemacht worden, daß die Götterbilder nach v. 21 von Marmor seien, also eine Aufstellung im Freien, wo sie der Witterung ausgesetzt seien, schwer anzunehmen sei. Die Frauen könnten, vor dem Altar in der Tempelaxe stehend, das Gebet zu den Cultbildern in der geöffneten Cella gesprochen haben, die θύρη könnte auch zu einem anderen Gebäude gehören. Aber das müßte doch bezeichnet sein und außerdem müßten wir dann nach dem Gebet einen schroffen, durch nichts angedeuteten Scenenwechsel annehmen, denn das tönerne Votivtäfelchen (vgl. Benndorf, Griech. und sic. Vasenbilder 12 f. Leonidas von Tarent AP VI 353. Die beste Illustration der Stelle sind die Täfelchen aus Lokri, Guhl-Koner, Leben der Griechen und Römer[5] 571, Fig. 686) soll zur Rechten der Hygieia aufgestellt werden und die Buchstaben auf der Basis sind zu lesen, die Frauen müssen also vor ihr stehen.

[13] Das erste Stück hat man teils mythologisch

3. Ein Kind, das eine Fuchsgans würgt, die Gruppe, mit der wir uns eingehend zu beschäftigen haben.

4. Eine Statue der Batale, deren Urbild mindestens einer der Frauen genau bekannt ist. v. 35 ff. τὸν Βατάλης γὰρ τοῦτον οὐχ ὁρᾷς. Κυννοῖ, ὅκως βέβ[ηκεν] ἀνδριάντα τῆς Μύττεω; εἰ μή τις αὐτὴν εἶδε Βατάλην, βλέψας ἐς τοῦτο τὸ εἰκόνισμα μὴ ἐ[τύμ]ης (oder ἑ[τέρ]ης) δείσηθω.[14])

Wir kehren zum dritten Stück zurück.

Die ruhige Betrachtung der zuerst genannten anziehenden Stücke wird durch einen jähen, wie erschreckten Ausruf einer der Frauen unterbrochen, v. 30 f. πρὸς Μοιρέων, τὴν χηναλώπεκα ὡς τὸ παιδίον πνίγει. So lebenswahr ist die Darstellung, daß sie einen Augenblick wirklich glaubt, das Kind werde die Fuchsgans noch umbringen. Das wirkt noch nach, als sie sich von der Überraschung gefaßt hat: πρὸ τῶν ποδῶν γοῦν, εἴ τι μὴ λίθος τοὔργον, ἐρεῖς, λαλήσει. „Vor unseren Füßen wahrlich, wenn das Werk nicht Marmor wäre, wirst du sagen: Es wird gleich sprechen." Darauf folgt der bewundernde Ausspruch μᾶ, χρόνῳ κατ' ὤνθρωποι κἀς τοὺς λίθους ἔξουσι τὴν ζοὴν θεῖναι.

Ähnliche Gedanken finden sich zum Überdruß wiederholt und endlos variiert in der späteren ekphrastischen Literatur, namentlich in den Epigrammen. Da sie durch den Gebrauch der papierenen Epigramme ganz abgegriffen sind, so hat man den Gedanken auch hier nicht in voller Schärfe fassen wollen, sondern mehr in der Art unserer davon abgeleiteten Redensart von der ‚sprechenden Ähnlichkeit'.[15]) Wir stehen aber bei Herondas, dem jüngeren Zeitgenossen des

als Hesperide teils als reines Genre aufgefaßt. Es war wohl ein Votivrelief oder eine Votivstatue eines Mädchens in Darstellung des Kinderlebens. Die genaueste und reizendste Illustration des Motivs bietet die Sotadeskylix im Brit. Mus. aus der Sammlung van Branteghem, abgebildet bei Murray and Smith, White Athenian Vases in the Br. Mus. Plat. XVII; Fröhner, van Brant. Coll. n. 164, pl. 39. Vgl. Catalogue of Vases in the Br. Mus. III 391; D 6 Furtwängler, Arch. Anz. 1891 S. 69. Von Reliefs wäre etwa zu vergleichen Conze, Attische Grabreliefs 697 a. Knabe, der nach einem Apfel langt, in ähnlichem Motiv ein Mädchen n. 338. Man könnte dazu den γέρων in Beziehung setzen, als den, der den Apfel dem Mädchen in lockender Ferne zeigt. Die anfänglich von mehreren Seiten angenommene Construction τὸν γέροντα τὴν χηναλώπεκα ‚die alte Fuchsgans' wird wohl niemand mehr halten wollen.

[14]) Der Name Batale, der nicht sehr gut klingt, könnte den Gedanken an eine Malice nahe legen. So dachte ich daran, es könnte sich etwa um die Statue einer Göttin handeln, in der man deutlich die Züge einer bekannten Hetäre, die als Modell gedient, erkannt hätte. Das würde ja gut zu Künstleranekdoten der Zeit passen. Aber man muß mit der Schätzung des Rufs aus den Namen vorsichtig sein, seit Ad. Wilhelm mit der ‚Hetäreninschrift von Paros' aufgeräumt hat (Ath. Mitth. 1898 S. 407 ff. vgl. meine Koischen Forschungen und Funde S. 53 f.; 221.), und so möchte ich jetzt eher an die Statue einer Priesterin oder einer Privatperson, gestiftet von ihren Verwandten, denken, wie sie in hellenistischer Zeit häufig sind. Die Basis einer Priesterinnenstatue mit Aufschrift aus dem Anfang des zweiten Jahrhunderts v. Chr. ist bei Tempel B gefunden worden.

[15]) So z. B. Diels in einem Vortrag in der Archäologischen Gesellschaft in Berlin nach Arch. Anz. 1893 S. 138.

Leonidas von Tarent, der Nossis und der Erinna, am Anfange der Ekphrastik und dürfen daher zur Vergleichung nicht die späteren heranziehen.[16]) Sehen wir die älteren Epigramme genauer an, so sind hier drei Gedanken zu unterscheiden:

1. Der Dargestellte sieht aus, als wollte er etwas bestimmtes sagen, was dann wörtlich angeführt wird. Dabei ist natürlich nicht vorauszusetzen, daß er den Mund zum Sprechen geöffnet hat, sondern es soll nur heißen, daß der Charakter so lebendig in den Zügen zum Ausdruck gebracht sei, als er in Worten sich aussprechen könne. In diese Richtung gehört das bekannte Epigramm des Archelaos oder Asklepiades auf den Alexander des Lysippos = Benndorf S. 40 = Plan. 120, v. 3 f. αὐδασόντι δ' ἔοικεν ὁ χάλκεος ἐξ Δία λεύσσων· Τὰν ὑπ' ἀμοὶ τίθεμαι, Ζεῦ, σὺ δ' Ὄλυμπον ἔχε.[17])

2. Die Statue oder die Darstellung der Grabstele drängt sich dem Vorübergehenden auf, sie sagt ihm im Bilde, ja sie ruft ihm von weitem zu, was dann im Epigramm über den Dargestellten sachlich gesagt ist. So das von Diels a. a. O. behandelte Epigramm auf Diomedes von Trozen, um 280 v. Chr., Ἐφημ. ἀρχ. 1892 σ. 49 ff. Τηλόθεν ἱσταμένῳ Διομήδεα χαλκὸς ἀυτεῖ Ἀνθ(α) ἀπ' εὐσήμου γινόμενον γενεᾶς κτλ.[18])

3. Dem Bild fehlt nur die Stimme zum Leben: Erinna *AP* VI 352, 3 f. = Benndorf S. 9 ταύταν γοῦν ἐτύμως τὰν παρθένον ὅστις ἔγραψεν, αἰ καὐδὰν ποτέθηκ', ἦς κ' Ἀγαθαρχὶς ὅλα.[19])

Mit keinem dieser drei Gedanken deckt sich unsere Stelle genau, und daher dürfen wir sie wohl aus dem Munde der einfachen Frau wörtlich fassen: Das Kind ist mit geöffnetem Mund dargestellt, als wollte es sprechen. Wenn wir diesen Zug auf einem Kunstwerke treffen, das wir aus anderen Gründen für diese Gruppe in Anspruch nehmen, so werden wir ihn als weitere Bestätigung gelten lassen.

[16]) Vgl. Benndorf, De anthologiae graecae epigrammatis, quae ad artes spectant 4 ff.; 73 ff.; Geffcken, Leonidas von Tarent 69 zum Epigramm 29 Plan. 182 auf die Anadyomene des Apelles in Kos: „Da dies bekannte und wohlgelungene Gedicht, wie Benndorf bemerkt (S. 73 ff.), durchaus eigener Anschauung des Leonidas entstammen muß, so wird es auch auf Kos selbst entstanden sein. Es atmet dieselbe Begeisterung für die Schönheit des Kunstwerkes wie Herondas (IV 72) sie vor Apelles Gemälden auf Kos empfunden hat, ein echtes Erzeugnis einer Zeit, welche nach den technischen Schriften der Maler die ersten Anfänge der Kunstgeschichte sah. Es ist eine durchaus gesunde, weil durch die Freude am Gegenstand belebte Ekphrasis."

[17]) Variiert z. B. von Agathias *AP* XIII 5; Plan. 25, 7.

[18]) Vergl. die Grabschrift von Pantikapaion IOSPE IV 218, 7; Pelop. I 1117; Kaibel 502 a; *AP* VI 260; VII 262 = Theokrit 24 Ziegler; VII 479, 5; 481, 1; Koische Forschungen S. 112 n. 169, 1.

[19]) Variiert *AP* IX 145; 149; 151; XI 133; XVI 318, 325, 329.

Was bedeutete die Darstellung dieses Kindes, was war der Sinn der Weihung? Salomon Reinach, L'enfant à l'oie, Revue de l'université de Bruxelles VI, Janvier 1901, S. 9 ff. hat einen Gedanken des näheren ausgeführt, den auch ich (Koische Forschungen S. 131 f.) erwogen, seither aber fallen gelassen habe. Er will in dem Kind ein Asklepiosknäbchen mit der Gans als dem ihm geheiligten Tier sehen, weil wir von einem Ἀσκληπιὸς παῖς des Boëthos wissen, den er mit dem berühmten ‚Ganswürger des Boëthos' gleichsetzen möchte. Wir werden sehen, daß diese Combination den Tatsachen nicht Stand hält. Darum werden wir auch in dieser Gruppe, wie in der des Mädchens mit dem Apfel die einfache Weihung eines irdischen Kindes durch seine Eltern an den kinderbewahrenden Heilgott sehen, belebt durch den reizvollen Zug eines kindlichen Spieles.[20])

Fig. 119 Knabe mit der Gans (Vatican).

Nach Erledigung dieser Vorfragen handelt es sich darum, ob es uns gelingen kann, das namenlose Werkchen in unserem Antikenschatz wiederzufinden.

In der ersten Freude über die neuerschlossene Schriftquelle glaubte man das mit ziemlicher Sicherheit tun zu können. Man sah darin den berühmten, durch eine stattliche Anzahl von Repliken bekannten ‚Ganswürger', einen stehenden Knaben, der mit einer großen Gans ringt, indem er sie um den Hals packt (Fig. 119 und 120). Diesen wiederum hat man von jeher allgemein mit dem von Plin. N. H. 34, 84 unter den Erzwerken genannten „Boethi quamquam argento melioris infans eximie anserem strangulat" gleichgesetzt. Gegen die Gleichsetzung des koischen Werkes mit dem Ganswürger hat sich ausgesprochen C. Robert, Boethos bei Pauly-Wissowa III 604 ff. Dazu ist neuestens ein gewichtiger Zeuge gekommen. Bei den Ausgrabungen in Lindos ist die Basis des von Plin. N. H. 33, 154 genannten Boethi opus in insula

[20]) Über solche Votivstatuen von Kindern vgl. vorläufig Benndorf, Griechische und sicilische Vasenbilder 55 f. zu Taf. 31; Paul Baur, Eileithyia, Philologus, Supplementband VIII 484 ff; Hadaczek, Jahreshefte IV 209 ff. In einem zweiten Abschnitt ist davon eingehender zu handeln.

Rhodiorum apud Lindiam Minervam gefunden worden. Ihre Aufschrift bestätigt die zuletzt von Robert als wahrscheinlich gebilligten Combinationen, welche die Schaffenszeit des Boethos in das zweite Jahrhundert v. Chr. hinabrücken, also nach der Zeit des Herondas. Wenn wir also den stehenden Ganswürger dem Boethos zuerkennen, so müssen wir ihn Kos aberkennen. Näher darauf und auf die ganze Boethosfrage eingehen können wir erst, wenn die demnächst zu erwartende Publication und Behandlung der neuen, erst durch vorläufige Mitteilungen bekannten Inschrift durch die dänischen Forscher vorliegt.

Fig. 120 Knabe mit Gans (Museo Capitolino).

Doch gegen den stehenden Ganswürger entschied schon ganz abgesehen von der Personalfrage[21]) der Umstand, der für mich den Ausgangspunkt meiner Beschäftigung mit der Gruppe bildete. Auf der koischen Gruppe würgt das Kind keine gewöhnliche Gans, sondern eine Fuchsgans, χηναλώπηξ.

Die wichtigsten Nachrichten über diesen Vogel sind folgende:

Herodot II 72. ἱροὺς δὲ τούτους τοῦ Νείλου φασὶν εἶναι, καὶ τῶν ὀρνίθων τοὺς χηναλώπεκας.

Aelian. Nat. An. V 30. ὁ δὲ χηναλώπηξ, πέπλεκται οἱ τὸ ὄνομα καὶ εἰκότως ἐκ τῶν τοῦ ζώου ἰδίων τε καὶ συμφορῶν. Ἔχει μὲν γὰρ τὸ εἶδος τὸ τοῦ χηνός, πανουργίᾳ δὲ δικαιότατα ἀποκρίναιτο ἂν τῇ ἀλώπεκι, καὶ ἔστι μὲν χηνὸς βραχύτερος, ἀνδρειότερος δέ, καὶ χωρεῖν ὁμόσε δεινός. Λιμνάται γοῦν καὶ αἰετὸν καὶ ἄλκυρον καὶ τὰ λοιπά, ὅσα αὐτοῦ ἀντίπαλά ἐστιν.

Horapollo I 53. υἱὸν δὲ βουλόμενον γράψαι, χηναλώπεκα ζωγραφοῦσι· τοῦτο γὰρ τὸ ζῷον φιλοτεκνότατον ὑπάρχει.[22])

Die modernen Ornithologen haben das Tier nach den antiken Notizen zuerst gleichgesetzt mit der Brandgans, Brandente, Fuchsente, Höhlenente, Anas tadorna Linn., Tadorna tadornoides, Tadorna vulpanser Flem., einer großen Ente, welche nichts von Gansgestalt zeigt. Seit Geoffroy und Cuvier wird es aber

[21]) Für diese tritt noch die Schwierigkeit hinzu, daß das Werk des Boethos von Bronze gewesen sein muß, das koische aber ausdrücklich als Marmorwerk bezeichnet wird.

[22]) Weitere Notizen ohne Belang für uns Aristot. Hist. An. VI 5, 8; VIII 30; Aelian. Nat. An. X 16; XI 38; Plin. N. H. 10, 56; 110; Aristoph. Av. 1259.

allgemein bestimmt als die anas Aegyptiaca, moderner Chenalopex aegyptiacus Stephens oder Briss., Nilgans.[23]) Seine Heimat ist der Nil, doch zeigt es sich auch im südlichen Archipel häufig, vereinzelt in Griechenland,[24]) einzelne Exemplare sind sogar in Spanien und England gesehen worden.[25]) Charakteristisch ist seine schöne Zeichnung, die es leicht erkenntlich macht. An Größe steht es ziemlich hinter der gewöhnlichen Gans zurück, auch an Gestalt ist es von ihr verschieden. Der Rumpf ist entenartig und es wird nur durch hohe, dünne Ständer und einen dünnen Hals der Gansgestalt angenähert. Das Weibchen ist noch beträchtlich kleiner als das Männchen.[26]) Die Notiz des Horapollon ist richtig. Der Chenalopex wird als Hieroglyphe (Fig. 121) benützt für Sa = Sohn.[27])



Fig. 121 Chenalopex als Hieroglyphe.

Die χηναλώπηξ ist also ein Mittelding zwischen Gans und Ente. Nun ist aber die Gans, mit der sich der stehende Ganswürger herumbalgt, ein großes, gewaltiges Tier, und sie muß es auch sein, denn der ganze Humor der Composition liegt in der Heldentat des kleinen Ringers, eines zweiten Herakliskos, in seinem Kampf mit einem ebenbürtigen Gegner. Wir müssen uns also in der Masse der Bildwerke, welche Kinder im Spiel mit einer Gans oder einer Ente darstellen, nach einer anderen Gruppe umsehen, welche uns den Vogel in einer Größe zeigt, die besser zur Gestalt des Chenalopex paßt. Der ganze Kreis dieser Darstellungen ist zuerst behandelt und gesichtet worden von O. Jahn in den Ber. d. Sächs. Ges. d. Wiss. 1848 S. 41 ff., noch ausführlicher von Stephani im Compte-rendu vom Jahre 1863 S. 55 ff., sodann von Furtwängler, Der Dornauszieher und der

[23]) Eine ältere colorierte Abbildung bei Buffon, Ornithologie, Planches enluminées n. 379. 982. Beschreibungen bei Leunis, Synopsis der Naturreiche, Zoologie I[3] § 333; Jäger, Handwörterbuch der Zoologie II 112.

[24]) Ein inschriftlicher Beleg dafür ist der Posten einer Tempelrechnung von Delos aus dem Jahre 279 v. Chr. Bull. de corr. hell. 1890 p. 392 χηνὸς ἀποθανόντος — ⊦ III — χηναλώπεκος καὶ χηνὸς ᾠῶν — ⊦ II — πέρδικος — I —.

[25]) Natur. Hist. Review III 1856, Proc. of Soc. S. 53—55.

[26]) Ausgestopfte Exemplare des Chenalopex aegyptiacus St., welche dieser Schilderung durchaus entsprechen, sah ich im Museum für Naturkunde in Berlin sowie im Naturaliencabinet in Stuttgart. Hier sind die Maße der ausgewachsenen Tiere: Männchen, Flügellänge 0·40[m], Ständerhöhe 0·11[m]; Weibchen Flügellänge 0·36[m], Ständerhöhe 0·08[m]. Denselben Eindruck gewann ich von lebenden Exemplaren, die ich im Jahre 1898 im botanischen Garten von Palermo sah.

[27]) Ein Ägyptologe wies mir das Tier auf den Hieroglyphengruppen „Königssohn" nach, coloriert abgebildet bei Lepsius, Denkmäler aus Ägypten und Aeth. II 21, 7. Reihe von l. oben, 5. Reihe von r. oben (Danach Fig. 121 in doppelter Vergrößerung, 22 a, 1. Reihe von l., 22 c, 6. Reihe von l. Dieses Tier ist ganz entenartig, hat nur einen längeren, dünneren Hals. Die von Wiedemann zu Herodot II 72 S. 311 angeführten Hieroglyphen bedeuten nach dem Urteil desselben Ägyptologen etwas anderes.

Knabe mit der Gans, 1870. Endlich hat eine systematische Zusammenstellung versucht E. A. Gardner im Journ. of hell. stud. VI 1885 p. 1 ff. A statuette representing a boy and goose. Auch sie kann noch durch weiteres Material vervollständigt werden.

Aus dieser Masse ragt nun durch die Häufigkeit seiner Wiederholungen in Originalgröße und seiner Nachbildungen in Kleinbronzen hervor ein Werk, das allen unseren Anforderungen zu entsprechen scheint. Die Repliken sind alle in Marmor und stammen aus römischer Zeit. Die Feinheiten der originalen Technik, besonders in der Fleischbehandlung, lassen sie nur noch ahnen, aber den Reiz der Composition haben auch die zum Teil rohen Copistenhände nicht zerstören können. Einige von ihnen sind durch Durchbohrung des Marmors zur Aufnahme von Wasserleitungsröhren eingerichtet, um als Brunnenfiguren zu dienen. Aber das Fehlen dieser Vorrichtung bei den am besten erhaltenen beweist klar, daß wir es nicht mit einer ursprünglichen Brunnencomposition zu tun haben.[25]) Die Gruppe verdankte also ihre Beliebtheit nicht nur dem Umstand, daß sie sich zu einer Brunnenfigur eignete. Was die Gestalt und Größe des Vogels betrifft, so schwanken die Beschreibungen zwischen den Namen Gans und Ente, auf den erhaltenen ist der Vogel nicht größer als eine Ente, wobei jedoch zu beachten ist, daß das Tier auf den Boden gedrückt wird, die Ständer also unter dem Leib verschwinden, und daß der charakteristische Hals meistens modern ergänzt ist. Wenn auf einigen schlechten Repliken das Tier noch kleiner ist, so verliert darunter der Eindruck der Composition, die ein kleineres Tier verbietet. Die charakteristischen Merkmale der Fuchsgans mußten naturgemäß in später Copistenhand sich verflüchtigen, während sie am Original den scharf beobachtenden Frauen klar erkennbar, jedesfalls auch noch durch Bemalung verdeutlicht waren.

Unter diesen Copien steht obenan durch die Güte der Copistenarbeit die Sicherheit des Fundortes, die gute Erhaltung und das Fehlen uncontrollierbarer Ergänzungen das Bildwerk, das hier (Taf. VIII) zum erstenmal eingehend publiciert wird.

1. Gefunden bei den österreichischen Ausgrabungen in Ephesos im Jahre 1800 nahe der Südwestecke der römischen „Agora", in der Halle, etwa zehn Schritte von der berühmten Bronzestatue des Athleten entfernt. Sie war in verschiedene Stücke zerbrochen, aber bis auf ein Paar kleine Teile vollständig und scharf zusammensetzbar (Fig. 122). Die Ergänzungen sind in Wien in Gips ausgeführt worden (Fig. 123). Das Werk befindet sich jetzt in den kunsthistorischen Sammlungen

[25]) Solche Brunnenfiguren sind ausführlich behandelt von F. Cumont, Kleine Schriften II 127 ff. 130 ff.

des Allerhöchsten Kaiserhauses in Wien, wo es zur Zeit im griechischen Tempel im Volksgarten mit anderen Fundstücken aus Ephesos ausgestellt ist. Eine kleine Abbildung mit kurzer Beschreibung ist in dem von Robert von Schneider herausgegebenen Katalog dieser Ausstellung, Wien 1902, gegeben.

Maße: Höhe mit Plinthe 0·62^{m}, ohne dieselbe 0·55^{m}; Breite der Plinthe 0·58^{m}, Tiefe 0·35^{m}. Der rechte Arm ragt nach vorne um 0·24^{m} vor, die Zehen des rechten Fußes um 0·02^{m} über die linke Seite der Plinthe.

Ergänzungen: Hinterkopf, Ohren, Finger der rechten Hand, rechtes Knie, rechtes Gesäß, Zehen des rechten Fußes, Kopf des Tieres.

Die Arbeit ist gut, nur an einigen Stellen hart. Der Marmor ist am Körper des Kindes poliert, an dem des Vogels nicht. Farbspuren lassen sich nirgends constatieren. Keine Spur einer Wasserröhre, auch keine Wasseranlagen in der Nähe des Fundorts.

Fig. 122 Marmorgruppe aus Ephesos (unergänzt).

Weitere Copien sind:

2. Vatican, Galleria dei Candelabri n. 214. Marmor, wahrscheinlich italisch. Höhe 0·58^{m}, ohne Basis 0·53^{m}. Ergänzt Nase, rechter Arm von der Schulter zum Ellenbogen, rechter Fuß, Kopf und Hals des Vogels. Arbeit nicht fein. Von einer Wasserröhre keine Spur. Abgebildet Museo Pio-Clement. III 30; Clarac-Reinach, Statuaire I 530. 877. 2229; Gardner a. a. O. n. 25.

3. Florenz, Uffizien, Sala dell' Ermafrodito n. 313. Höhe 0·62^{m}, Breite 0·45^{m} (Fig. 124). Ergänzt Kopf und Flügel des Tieres, am Knaben Zehen des linken Fußes, rechter Fuß, fast ganzer rechter Unterschenkel, rechter erhobener Arm, Kinn, Lippen und Nasenspitze. Dütschke, Antike Bildwerke in Oberitalien III 517. Unter dem linken Flügel geht eine Öffnung in den Marmor, augenscheinlich für eine Brunnenröhre, deren Ende wohl einst in dem Kopf des Vogels war. Arbeit flau, Gesicht blöde. Abgebildet Gall. di Fir. IV 70; Clarac-Reinach, Statuaire I 537. 877 A, 2230 A; Gardner a. a. O. n. 26.

4. Florenz, Uffizien, ebenda n. 317. Höhe 0·59^{m}, Breite 0·51^{m}. Ergänzt rechter erhobener Arm, einige Zehen, einiges an der Gans und Rand der Basis. Dütschke

a. O. III 524. Loch für Brunnenröhre an derselben Stelle. Arbeit etwas sorgfältiger aber hart, Gesicht lebendiger, Rückseite vernachlässigt. Abgebildet Gall. di Fir. IV 71; Clarac-Reinach I 536. 877. 2230; Gardner n. 27.

Fig. 123 Marmorgruppe aus Ephesos (ergänzt).

5. 6. Gardner n. 29. 30; Zannoni, Gall. di Fir. IV 2 p. 75 f. führt zu den beiden Florentiner Gruppen noch an: una che osservò l'ottimo e coltissimo Sign. Marchese Giugni nello studio dello scultor Cavaceppi in Roma[29]), com' egli stesso m'ha detto, e quella bellissima è di gran lunga superiore alle nostre due, che quel nobil uomo e di belle Arti intelligentissimo [Marchese Giugni] custodisce nel suo palazzo unitamente a raguardevoli pitture. Verschollen.

7. Rom, bei Cardinal Cesi; Gardner 32; Aldroandi, Le statue di Roma Ausgabe von 1556 [In casa del Reverendiss. di Cesis, in Borgo presso a S. Pietro], vi è un putto che preme un' ansera per fargli gittar acqua dal collo, tutto intero, et questa è una delle belle cose di Roma per statua piccola. Von Zannoni a. O. hieher gerechnet, von Jahn zum stehenden Ganswürger. Verschollen.

8. Palazzo Farnese di Caprarola. Gardner 31. Erwähnt von Visconti, Mus. Pio-Clem. III 30, als ähnlich n. 2. Seither war es verschollen. Ich fand das Stück auf einem Ausflug in dem vergessenen Palazzo Farnese in Caprarola im Jahre 1897 wieder, konnte mir aber nur eine kurze Notiz machen. Dafür fand ich in Rom zufällig eine Photographie der Saalwand mit Brunnendecoration, in deren Mittelpunkt es angebracht ist (Fig. 117). Es fehlen die Finger der rechten Hand, der rechte Unterschenkel, der linke Fuß vom Knöchel an, der Vogel ist von der linken Hand weggeschlagen, die Reste abgemeißelt. Marmor gut, Arbeit mäßig.

Fig. 124 Marmorgruppe in Florenz.

[29]) Nicht zu finden in Cavaceppis Monumenta (3 Bände 1768—72).

Zwei weitere Repliken fand ich 1897 in Rom im Privatbesitz.

9. Torso im Studio des verstorbenen Bildhauers von Kopf. Es fehlt vom Kind der Kopf, rechter Arm von der hoch erhobenen Schulter an, linker Fuß, rechtes Bein vom Oberschenkel an. Tier sehr klein, im Hals desselben ein Loch, Kopf fehlt. Arbeit gut.

10. Sammlung von Fräulein Herz. Unbedeutend. Notizen konnte ich nicht machen.

Durch falsche Ergänzung unkenntlich gemacht ist

11. Eine etwas kleinere Wiederholung im Conservatorenpalast in Rom, die 1897 im Raum hinter dem achteckigen Saal stand. Höhe 0·48^{m}. Ergänzt der rechte Teil der Basis, die ähnlich der des ephesischen Exemplars ist, mit dem linken Unterarm des Kindes, dessen linke Hand sich sinnlos und häßlich auf eine Scheibe am Boden stützt. Der vorgestreckte rechte Arm ist vielleicht von der Schulter an, aber richtig ergänzt. Auf der Basis die Notiz: Dono del Sig. Barone Huffer, e Comd. Silvestrelli li 23. maggio 1879. E ristaurato dal Sig. Cerelli scultore.

12. Richmond Castle, Sammlung des Sir Francis Cook, nicht bei Michaelis, Anc. sculpt. in Gr. Br., mir durch W. Amelung brieflich nachgewiesen: „Sie ist von der üblichen Größe, aus italischem, feinkörnig weißem Marmor. Ergänzt ist Nasenspitze, Teil des rechten Ohres, rechter Arm mit Schulter, linker Mittelfinger, linke große Zehe, rechter Fuß. An dem Tier ergänzt Kopf und Teil des linken Flügels. Endlich ist die Basis fast ganz modern. Die Arbeit ist nicht gut, der Ausdruck weder kläglich noch lustig. Soweit ich mich erinnere, war es keine Brunnengruppe."

Als weitere Replik kann vielleicht hinzukommen

13. Das Original des Gipsabgusses der Gipssammlung der königlichen Museen in Berlin. Friedrichs-Wolters 1589. „Marmor, Knäbchen mit Ente. Wo das Original sich befindet, wissen wir nicht. Auch die Ergänzungen können wir nicht genauer angeben, sie sind aber jedenfalls bis auf den Kopf der Ente, der in anderen Exemplaren nach oben gerichtet ist, getroffen, . . . Stil vortrefflich, die weichen Kinderformen sehr schön wiedergegeben."[30])

[30]) Selbst gesehen habe ich n. 1. 2. 3. 4. 8. 9. 10. 11. 13. Die Repliken 9—13 können zum Teile mit den verschollenen n. 5—7 identisch sein. Von Fragmenten habe ich mir notiert einen Kopf mit Rumpfansatz, der wohl von der Gruppe herrührt, in der Sammlung des Herrn Paul Gaudin in Smyrna 1898 (Höhe erhalten 0·17^{m} Gesicht 0·11^{m}) und einen Oberkörper im Magazzino Archeologico im Orto Botanico, Rom (Gesicht verstoßen). H. Bulle stellte mir eine Aufzeichnung aus Thespiae zur Verfügung: „Knäbchen mit Vogel, kauernd. Linke stützt sich auf Vogel (Kopf fehlt. Huhn? Taube? Ente, Gans?).

Fig. 125 Eros mit Ente.

Wiederholungen des Motivs in der Kleinkunst sind häufig. Sie sind aber meist variiert. Der Knabe kann Flügel bekommen und zum Eros werden, das Tier kann auch weggelassen werden, wodurch das Motiv freilich sinnlos wird. Eine sehr hübsche Wiederholung in Bronze hat Ad. Michaelis publiciert in der Festgabe für die Straßburger Philologenversammlung 1901, Straßburger Antiken, S. 9 Fig. 1 (Fig. 125[31]). „Eros mit Ente. Erz. Höhe 0·045[m], Länge 0·055[m]. Aus der Sammlung Spangenberg ... Unser Erosfigürchen bezeichnet den Knaben durch die Flügel als Eros, verzichtet aber auf das drastische Motiv des Drückens; der Vogel erscheint hier mehr als Spielkamerad." Das Tier ist verhältnismäßig groß.

Ähnliche Bronzestatuetten habe ich z. B. im Archäologischen Museum zu Florenz und in der Bronzesammlung des Britischen Museums in größerer Anzahl getroffen.[32])

Der Inhalt dieser in so vielen Wiederholungen erhaltenen Darstellung ist kurz folgender:

Ein etwa zweijähriges nacktes Knäbchen sitzt auf dem Boden. Um sich zu erheben, richtet es den Körper nach vorn auf, zieht den rechten Fuß an und streckt den rechten Arm nach vorwärts in die Höhe. In derselben Richtung geht der Blick, der zum Rufen geöffnete Mund verstärkt diese doppelte Bewegung. Der linke Arm stützt sich schwer auf ein entenartiges, auf dem Boden sitzendes Tier, indem die Hand es hinter dem Hals faßt und platt auf den Boden drückt, so daß dem Vogel der Atem ausgehen muß. Der Kopf des Vogels ist nirgends mehr ursprünglich erhalten, der Hals am längsten am ephesischen Exemplar. Er hat gewiß nicht so ruhig bei Seite geblickt wie auf der Ergänzung, sondern war wohl länger und drehte sich nach oben, vielleicht nach dem Kinderarm schnappend.

Die Erklärung ist sehr hübsch von Jahn a. a. O. gegeben: „Das Knäblein

Ganzer Oberkörper des Knaben nebst Armen fehlt. Flüchtige Arbeit. Weißer Marmor. Höhe 0·23[m]. Im Museum von Thespiae gibt es ganz auffallend viel Kinderstatuen. Woher sie stammen, weiß ich nicht." Wohl aus dem Eileithyiaheiligtum, vgl. P. Baur, Eileithyia 404.

[31]) Nach einer neuen Aufnahme, die Ad. Michaelis gütigst zur Verfügung stellte.

[32]) Weniger genau sind die Nachbildungen in Terracotten, Gardner n. 31—37.

ist noch nicht im stande, sich allein aufzurichten, und der rechte Arm ist wohl nicht allein um der Bewegung des ganzen Körpers nachzuhelfen, erhoben, sondern es scheint ihn um Beistand auszustrecken."

„Damit stimmt auch der aufwärts gewendete Kopf, der nach oben gerichtete Blick, der geöffnete Mund, worin sich das Verlangen nach Hilfe ausspricht, die er von einem Erwachsenen erwartet. Nicht als ob eine Figur fehlte, welche die Gruppe erst vollständig machte; es ist der Beschauer, der vor den Knaben hintritt, an den er sich wendet."

Ähnlich sagt Wolters a. a. O.: „Der Witz dieser so oft wiederholten Darstellung besteht darin, daß das Knäbchen, in seiner Absicht sich zu erheben, wozu es auch mit Hand und Mund nach Hilfe verlangt, seinen Spielkameraden, die Ente, natürlich ohne es zu wollen, unbarmherzig preßt."

Etwas abweichend ist die Auffassung v. Schneiders a. a. O.: „Ein zwei- bis dreijähriger Knabe sitzt auf der Erde, erhebt den Kopf und öffnet den Mund wie zum Schreien, während er das rechte Händchen abwehrend ausstreckt, gleich als drohe ihm ein Angriff auf seinen Besitz, eine Ente, die er mit der linken Hand kräftig zu Boden drückt."

Klar ausgesprochen ist in den Bewegungen der mit aller zappeligen Willenskraft eines energischen Kindes zum Ausdruck gebrachte Drang nach oben. Aber der kindliche Körper mit seiner gesunden Fleischesfülle und seinen weichen Knochen kommt nicht nach, alle Muskeln sind schlaff, die Gliedmaßen können sich nicht strecken. Die Stimmung des Kindes ist auf den Repliken nicht einheitlich aufgefaßt. Im ephesischen Stück wie auf den meisten anderen ist der Gesichtsausdruck lebhaft, vergnügt, man wird sagen, es kräht seinen Helfer, den Beschauer, an. In den schlechteren Copien ist das Gesicht zu blöde, um eine Stimmung wiederzugeben. Zwei Exemplare dagegen, das Florentiner n. 4 und das von Caprarola n. 8, bringen entschieden in den herabgezogenen Mundwinkeln eine weinerliche Stimmung, die Erkenntnis der Ohnmacht, zum Ausdruck. Das ursprüngliche dürfte der lustige Ausdruck sein, aber auch ein guter Copist konnte ihn zum weinerlichen variieren, wie ja in der Kinderseele Sonnenschein und Regen plötzlich wechseln. Im Grunde handelt es sich ja nur um einen glücklich beobachteten und als fruchtbar festgehaltenen Moment, über dessen psychologische Grundlage sich der Künstler wie der Beschauer denken mag, was ihm paßt.[33])

[33]) Dieselbe Verschiedenheit ist in den Repliken des stehenden Gänswürgers zu beobachten. Das Ursprüngliche ist hier gewiß auch die stolze Freude über die Heldentat, die in den meisten Copien zum Ausdruck kommt. Aber das Exemplar im capitolinischen Museum (Photographie Alinari 11752) hat einen entschieden ängstlichen, weinerlichen Ausdruck erhalten.

Nun kommt die Hauptfrage: Stimmt unsere Gruppe zu dem Eindruck, den die Frauen von dem koischen Bildwerk bekommen? Ich glaube, in allen Zügen.

Daß der Vogel im Original recht wohl als eine Fuchsgans deutlich charakterisiert gewesen sein kann, haben wir schon gesehen. Die Art, wie das Kind ihn drückt, ist mit πνίγειν durchaus richtig wiedergegeben. Geradezu packend ist der Ausdruck des geöffneten Mundes. Man erwartet wirklich, die Stimme des Jungen zu hören, die künstlerische Illusion ist auch für den modernen Menschen noch stark und durchaus erfreulich. Großen Wert lege ich endlich auf die Worte πρὸ τῶν ποδῶν. Die Frauen sehen das Kind vor ihren Füßen, also am Boden, sie müssen zu ihm herabsehen. Das paßt nur auf unser sitzendes Kind, das etwa 0·60^{m} hoch sich vom Boden erhebt, nicht aber auf ein Werk wie den etwa 0·90^{m} hohen stehenden Ganswürger. Unsere Gruppe verlangt durch ihre Bewegung von oben gesehen zu werden, und in der Tat ist das der beste Augenpunkt, nicht die Ansicht von gleicher Höhe, wie sie bei der jetzigen Aufstellung auf einem hohen Postament gegeben ist. Hiebei wirkt der nach vorn gestreckte rechte Arm sehr störend, während er von oben gesehen, den Blick herabzieht. In Ephesos stand die Gruppe auf ihrer niedrigen Basis am Boden.

Wir sind mit dieser, in der hellenistischen Zeit schon ganz durchgeführten Aufstellung auf niederer Basis zu ebener Erde, am Endpunkt einer Entwicklung angelangt, an deren Anfang die riesig hohen säulenförmigen Basen der archaischen und strengen Monumente des sechsten und fünften Jahrhunderts, wie das Weihgeschenk der Naxier und der Dreifuß von Plataeae in Delphi und die Nike des Paionios in Olympia stehen. Auf hoher Säulenbasis steht auch die oben S. 224 A. 20 erwähnte, der Athena geweihte Statue eines Kindes mit ähnlicher Bewegung wie das unsere bei Benndorf, griech. und sic. Vasenb. Taf. 31. Das wurde allmählich als stark illusionsstörend empfunden und so werden die Basen immer niedriger, bis schließlich der „illusionsstörende Rahmen" so gut wie ganz wegfällt und damit die Bedingungen zu einer wirklichen Illusion wie bei den Frauen im Asklepieion gegeben sind.

Nicht ganz einfach ist es, den Kunstwert und die Zeit des Originals zu bestimmen.

Die in römischer Zeit entstandenen Copien lassen alle Feinheiten der Marmortechnik vermissen, aber doch eine virtuose Behandlung der schwellenden Fett- und Fleischmassen ahnen. Der kindliche Körper ist in allen Einzelheiten anatomisch richtig nachgebildet, das pausbackige Gesicht macht in den besseren

Repliken einen überaus lebenswahren Eindruck. Die Composition ist bei allem Anschein der Einfachheit sehr durchdacht. Der Aufbau ist regelmäßig dreieckig, aus seiner Fläche hebt sich kühn, aber in der Ansicht von oben gelungen, der rechte Arm heraus, an den lysippischen Apoxyomenos erinnernd, wie auch die Drehung des Rumpfes oben nach links, unten nach rechts. Damit kommen wir jedesfalls in eine Zeit, welche die Errungenschaften der lysippischen Epoche schon frei zu verwerten wußte. Ehe wir die Grenze nach unten ziehen, ist es von Wert, einige verwandte Gruppen aus unserem Antikenschatz zu betrachten, denen das Motiv des sitzenden Kindes, das eine Gans plagt, gemeinsam ist.

Fig. 126 Silberfigürchen von Alexandria.

In erster Linie ist hier zu nennen ein datierbares Original hellenistischer Toreutik, das Silberfigürchen aus Alexandria, jetzt im Britischen Museum, das E. A. Gardner zum Ausgangspunkt seiner Abhandlung über diese Typen genommen hat, abgebildet im Journal of Hell. studies a. a. O. Tafel A und S. 8, darnach Reinach, Statuaire II p. 466 n. 1 (Fig. 126). Gefunden mit Münzen, die bis etwa 240 v. Chr. herabreichen. Ein sitzendes Kind, unterwärts mit Chlamys bekleidet, hält eine kleine, dünnhalsige Gans mit der rechten Hand an den Flügeln, mit der linken am Hals. Das Tier schnappt lebhaft nach seinem linken Ohr. Das Kind lächelt ängstlich. Seine Formen sind sehr fett, gut wiedergegeben. Die Composition ist geschlossen, aber nicht sehr geistreich.

Ebenfalls alexandrinischer Toreutik sind wohl zuzuweisen zwei annähernd gleiche Exemplare von bronzenen Lampendeckeln. 1. Neapel. Gardner 49. Jahn S. 47. Abgebildet Antich. di Ercolano VIII Lucerne pl. 19, Museo Borbonico IV 14 (darnach Fig. 127), Reinach, Statuaire II 466 n. 5. 2. Louvre, 210. Abgebildet Reinach p. 460 n. 2. Geflügelter Eros, sitzend, würgt eine Gans, indem er sie mit Kinn und beiden Armen an seinen Leib drückt, etwa wie

Fig. 127 Bronzelampe von Herculaneum.

Herakles den Löwen. Die kleine Gruppe ist von reizender Wirkung, namentlich der pfiffige Gesichtsausdruck.

Harmloser ist das Spiel des Kindes mit der Gans in der Marmorgruppe im Museo Borghese in Rom n. CVI im dritten Zimmer rechts vom Saal. Photographische Aufnahmen verdanke ich der Freundschaft W. Amelungs. Ziemlich viel ergänzt und überarbeitet, aber in der Hauptsache antik (Fig. 128). Die Gruppe ist ins Profil gestellt. Ein etwa 3—4jähriger nackter Knabe sitzt auf dem Boden, streckt beide Beine nach rechts und faßt eine Gans oder Ente mit der Linken am Hals, mit der Rechten am Bauch, sieht nach rechts vergnügt in die Höhe. An seiner Haartracht ist der herabfallende Zopf merkwürdig. Die Gruppe ist nicht ohne Reiz, steht aber in der Wirkung weit hinter der unseren zurück.

Fig. 128 Marmorgruppe im Museo Borghese.

Wenn die Gruppe, die wir mit der koischen gleichsetzten, durch die vielen Wiederholungen als beliebt und einflußreich gekennzeichnet wird, so dürfen wir die verwandten Darstellungen als Variationen des Themas fassen, wenn wir sie nicht in der großen Masse der Motive ‚Kind mit Gans' verschwinden lassen wollen.

Ist der Beweis gelungen, darf die Gleichsetzung des sitzenden Knäbchens mit dem Fuchsganswürger bei Herondas als vollzogen gelten, so ist damit in der Entwicklung der Kinderbildnerei ein fester Punkt, ein wenigstens nach unten, wo es am notwendigsten ist, abgegrenztes Datum gegeben. Diese Stellung unserer Gruppe muß noch näher untersucht werden, und zwar im Zusammenhang mit der Frage nach Boethos, der nach der Tradition als der Vollender der Kinderbildnerei erscheint wie Donatello in der Renaissance.

Dies wird die Aufgabe eines zweiten Capitels sein. Es handelt sich dabei darum, die beiden Quellen der Kinderplastik, Grabdarstellungen und Weihgeschenke, zu verfolgen und zu untersuchen, wie an ihnen sich einerseits die gemütliche Vertiefung der Darstellung, anderseits die Technik der anatomischen Behandlung des Kinderkörpers entwickelt. Als dritte Quelle kommt dazu die

religiöse, die Zurückführung der Götter in ihre Kindheit. In der hellenistischen Zeit fließen diese Quellen zusammen in den Strom des Genrebildes aus dem Kinderleben, das in Alexandria besonders ausgebildet und von dort aus in römischer Zeit zur Mode wird, wie Th. Birt in seiner Studie De Amorum in arte antiqua simulacris anziehend ausführt. Von Interesse ist dann noch ein Blick auf die parallele Entwicklung der Kinderplastik in der Renaissance, deren Linie von der Nachahmung der Antike gekreuzt wird.

Tübingen. R. HERZOG

Alkibiades häusliche Einrichtung.

Bei den Ausgrabungen am Aufgange der Akropolis ist im November des Jahres 1901 ein neues Bruchstück der Abrechnungen über den Verkauf der Güter der Hermen- und Mysterienfrevler gefunden worden, das ich dank der Erlaubnis des Generalephoros Herrn P. Kavvadias veröffentlichen darf. Der Bruch links und der Rand rechts zeigen, daß der 0·21 m breite, 0·172 m hohe Stein, ohne anzupassen, unter dem von Ulrich Köhler, Hermes XXIII 396 herausgegebenen (CIA IV 1 p. 178, 277 d; Dittenberger, Sylloge 44) anzuordnen ist, den nebenstehende Abbildung (Fig. 129) vor Augen führt.

Fig. 129 Hermokopiden-Inschrift.

In Kleinigkeiten bedurfte die bisherige Lesung dieses ersten Bruchstückes der Vervollständigung und Berichtigung. Z. 6 ist das Wort nach παραπέτασμα

weder λυτὸν noch ἁπλόν: von den Buchstaben, welche diese Vorschläge Köhlers voraussetzen, müßten trotz der Lücken, welche die Oberfläche des Steines an dieser Stelle beschädigt haben, Spuren geblieben sein. λιτόν schien am ehesten zu entsprechen. In Z. 7 hat der erste Herausgeber geglaubt in die Umschrift, trotzdem auch ihm der Raum ‚kaum ausreichend' schien, ἀμφικανέφαλλος, nicht ἀμφικέφαλος aufnehmen zu sollen. In Polydeukes Wörterbuch bietet nämlich an der Stelle, die Köhler erlaubte, in dem früheren Besitzer der in der Liste als verkauft bezeichneten Gegenstände den berühmten Alkibiades zu erkennen, die handschriftliche Überlieferung ἀμφικανέφαλλος. Auf dem Stein hat sicherlich ἀμφικέφαλος gestanden. Auch ist ἀμφικανέφαλλος als Beiwort von Betten sonst unbekannt, während im Etymologicum Magnum ἀμφικέφαλος angeführt und folgendermaßen erklärt wird: κλίνης εἶδος παρ' Ἀθηναίοις, παρὰ τὸ ἑκατέρωθεν ἀνάκλισιν ἔχειν καὶ προσκεφάλαιον. So wohl dem Wortsinn nach eine κλίνη ἀμφικέφαλος verständlich ist, ein Bett mit gleichen Lehnen an beiden Enden, wie sie nach Miss C. Ransoms lehrreichen Nachweisen Jahrbuch XVII S. 136 auch durch Denkmäler bekannt sind, so sonderbar wäre eine κλίνη ἀμφικανέφαλλος, ‚mit Matratzen beiderseits'. Zudem gehen in Polydeukes Ὀνομαστικόν dem Satze X 30: ἐν δὲ τοῖς δημοπράτοις πέπρατα Ἀλκιβιάδου χαμεύνη παράκολλος καὶ κλίνη ἀμφικανέφαλλος zwei Verse des Euripides als Beleg für χαμεύνη voran, in denen das Wort κανέφαλλον vorkommt:

σχεδὸν χαμεύνῃ σύμμετρος Κορινθίας
παιδός, κανεφάλλου δ' οὐχ ὑπερτείνεις πόδα.

So erklärt sich die schon von Becker, Charikles III 93 vermutete Entstellung des unmittelbar folgenden ἀμφικέφαλος zu ἀμφικανέφαλλος sehr leicht. Außer dieser einen, die meines Erachtens nicht in Betracht kommt, sind zwei Abweichungen zwischen den Schreibungen des Steines und der Überlieferung des Wörterbuchs bemerkt worden: ersterer bietet χαμεῦνα, letzteres χαμεύνη, ersterer καναύστρο, während X 80 eine andere Form angeführt wird: ἐν δὲ τοῖς δημοπράτοις οὐ κάναστρον μόνον, ἀλλὰ καὶ κάνυστρον εὑρίσκομεν. Auch bei diesem Worte wird lediglich handschriftliche Verderbnis die seltene Form κάναστρον verdrängt haben. Wie es mit χαμεῦνα gegenüber χαμεύνη steht und überhaupt mit Polydeukes Treue in der Bewahrung solcher Unterschiede in seinen Citaten, bleibe dem Herausgeber

	κιβοτ[ὸς] δεθ[ρος]
	κιροτὸς τετ[ράθυρος]
Ⓜ . . ΔΔ	κλίναι μιλεσιουργ̃[ς] ΔΙ
ΔΠΡ	τράπεζαι ΙΙΙΙ
ΔΓΙΡΡ	χαμεῦνα παράκολλος
ΛΙ	παρα[π]έτασμα [λιτ]όν
	κλίνε μιλεσιουργὲς ἀμφικέφα[λος
	ἀλάβαστοι ΠΙ
	δίφροι Π
ΡΙ	[ἀ]νάκλισις
ΙΙΙ	καναύστρο ΙΙ
	κ[ά]ν̣ν̣[α.

des Onomastikons, E. Bethe, festzustellen überlassen. Z. 11 ist bisher κάναστρον gelesen worden; ich erkenne an Stelle des vermeintlichen Ny zwei sehr gedrängt stehende senkrechte Striche; so ist καναύστρο II sicher. In der nächsten Zeile sind von Köhler die Reste . Α . " Λ /// verzeichnet worden, von Dittenberger . α . . . λ . umschrieben. Ich glaube κ]ά[γνα vermuten zu dürfen, eine Matte paßt sehr wohl zu den übrigen Gegenständen. In großer Zahl nennt κάννα: der von Polydeukes X 192 aus Eupolis Ἥλεις mitgeteilte κατάλογος σκευῶν:

καρδόπους.
κρατῆρας ὀκτώ. δύο χύτρας. δύο τρυβλίω.
κνέφαλλά τε καὶ θερμαυστρίν. ἓξ θρόνους. χύτραν.
κάννας ἑκατόν. κόρημα. κιρωτόν. λύχνον.

Nach Köhlers Angabe zeigt der Stein nach dieser Zeile freien Raum und wo die allerdings großenteils abgesplitterte Oberfläche erhalten scheint, vermag auch ich nur täuschende Gebilde der Beschädigung, aber keine sicheren Reste von Buchstaben zu erkennen. Daß die Liste auf dem zweiten Steine (Fig. 130) die unmittelbare Fortsetzung der Liste auf dem ersten sei und die in beiden verzeichneten Gegenstände einem und demselben Besitze entstammen, ist also durch äußerliche Gründe nicht erwiesen, wird aber durch den Inhalt überaus wahrscheinlich. Denn die auf dem zweiten Steine genannten Gegenstände gehören nicht nur ebenfalls der Einrichtung eines Schlafzimmers (κοιτών) an, sondern vervollständigen geradezu die auf dem ersten Steine verzeichnete Einrichtung. Daß es sich in beiden Listen um Besitz des Alkibiades handelt, wird durch die Nennung zweier Gegenstände, die nach Polydeukes in den δημόπρατα als früheres Eigentum des Alkibiades erwähnt waren, auf dem ersten Steine mindestens überaus wahrscheinlich. Besondere Vorsicht mag freilich einwenden, daß sich solche Gegenstände auch im Besitze anderer begüterter Zeitgenossen des Alkibiades befunden haben werden und beide Inschriften ebenso gut die Einrichtung des Hauses eines seiner Mitangeklagten verzeichnen können. Schließlich ist es



Fig. 130 Hermokopiden-Inschrift.

ziemlich gleichgültig, ob es sich in ihnen wirklich um Alkibiades' Besitz handelt; jedesfalls gewähren uns diese Listen ein anschauliches Bild von der Einrichtung eines reichen Wohnhauses zu Ende des fünften vorchristlichen Jahrhunderts.

Der zweite Stein ist untenstehend gelesen und ergänzt.

Die zu der Einrichtung einer Schlafstube gehörigen Gegenstände führt Polydeukes X 32 an. Als erstes Erfordernis vor einer solchen nennt er Vorhänge: πρὸ μὲν οὖν τοῦ κοιτῶνος ἐπὶ ταῖς θύραις παραπετασμάτων σοι δεῖ: ein παραπέτασμα λευκόν erwähnt denn auch das erste Bruchstück. In die Schlafstube selbst gehören zunächst Betten: ἐν δὲ τῷι κοιτῶνι δεῖ μὲν εἶναι καὶ κλίνην τινὰ ἢ κλινίδιον κτλ. Ihre Namen und Teile werden genannt, von anderen Geräten der Schlafstube σάμπους und, τῶν ἀδοξοτέρων, auch ἡ χαμεύνη καὶ τὸ χαμεύνιον: eine χαμεύνα παράκοιτος ist denn auch auf dem ersten der beiden Steine erwähnt. Der Gegensatz zu παράκοιτος ist ἀμφίκοιτος: οὕτω γάρ, sagt Polydeukes X 34, τὴν κατακεκοιτημένην ὠνόμασεν ἐν ταῖς Ἑορταῖς Πλάτων· ἔπειτα κλίνην ἀμφίκοιτον πυξίνην: eine κλίνη παράπυξος erwähnte Kratinos. Dann fährt Polydeukes fort (30): καὶ μὴν τό γε τῇ κλίνῃ ἢ τῷ σάμποδι ἐντεταμένον ὡς φέρειν τὰ τοιαῦτα. σπάρτα σπαρτία. τόνος. κειρία. τάχα δὲ καὶ σχοῖνος καὶ σχοινία καὶ κάλοι κτλ. Solche Gurten, die über das Bettgestell gespannt werden, und zwar aus Pferdehaut, erwähnt die Liste Z. 7 κάλε ἱππεῖο δύο. Dann sind Polster, Matratzen, Decken, Kopfkissen erforderlich: (38) ἐπέστθω δὲ τῇ κλίνῃ τοιαῦτα. κνέφαλλα, δάπιδες, τάπητες, ἀμφιτάπητες κτλ. καὶ Ἀλκιβιάδου δὲ ἀμφιτάπης τις πέπρατα. . . . . πρὸς δὲ τούτοις ἐπέστθω προσκεφάλαια πτιλωτά. προσκεφάλαια ὑπαυχένια. Und Belege für diese Bezeichnungen fand Polydeukes nicht nur bei den Komikern, sondern auch in den Listen der δημόπρατα (30): τὰ μὲν οὖν τοιαῦτα καὶ τὰ κνέφαλλα οὐ μόνον παρὰ τοῖς κωμῳδοῖς ἔστιν, ἀλλὰ καὶ ἐν τοῖς δημοπράτοις πέπρατα κνέφαλλον καινὸν καὶ κνέφαλλον παλαιόν. In unserer Liste erscheinen Z. 8 f. allerdings nicht eine alte und eine neue, sondern zwei gefüllte Matratzen: sollte bei Polydeukes καινὸν aus κενὸν entstellt und dann aus dem als Gegensatz nicht mehr verständlichen πλέον: παλαιόν geworden sein? Über Füllung der Matratzen belehrt Polydeukes VI 10: ὅτι δὲ καὶ πτίλοις τὰ κνέφαλλα ἀνεπλήρουν Εὔβουλος ἐν Ἀγχίσῃ διδάσκει, καὶ πτερωτὰ καὶ πτιλωτὰ προσκεφάλαια ὀνομάζουσιν. Eine Eingabe in Angelegenheit eines Diebstahls soeben im Bull. de corr. hell. XXVI 110 unter anderen Papyrus aus Magdala herausgegeben, erwähnt Z. 7 —ον μεστὸν γναφάλλων οὐ τιμῇ μεῖ, κίστη, κτλ.: vermutlich ist τυλεί]ον zu ergänzen. Andere Gegen-

. . . ε
[ἐ]μάτιον
[ἐ]μάτιον
κοίτε
[κ]ρόκε θαψίνε
[κ]οίτε
κά]λο ἱππεῖο δύο
κι]βότιον πλατύ
κι]βότια τρία
κνέ]φαλλον πλέον
κνέ]φαλλον πλέον
ἐπιβ]λέτια ||||
ἐπιβλ]έτια ||||
ἐπιβλέ]τια ||||
ἐπιβλέτ]ια ||||
. . . . . απ . .

stände der Einrichtung des Schlafzimmers führt Polydeukes X 47 an: κείσθωσαν δ' ἐν τῷ κοιτῶνι θρόνοι, κλισμοί, δίφροι κτλ. Solche δίφροι erwähnt das erste Bruchstück (in Dittenbergers Sylloge ist die Zeile ausgefallen) und außerdem eine ἀνάκλισις, sonst ἀνάκλιντρον genannt (Polydeukes VI 9). Auch vier Speisetische, τράπεζαι sind ebenda aufgezählt (vgl. Polydeukes X 80). Welche Bewandtnis es mit den beiden κοῖται hat, die das neue Bruchstück Z. 4 aufführt, zeigt Polydeukes VI 10: τὸ δ' ἀγγεῖον ἐν ᾧ τὰ στρώματα (die über Bett und Schläfer zu breitenden Decken und Tücher) ἐνῆν κοίτην ὠνόμαζον. τὰ δὲ εἰς κοίτην στρώματα ἐνεύναια λέγουσιν. Himatien in dem Schlafzimmer überraschen um so weniger, als sie geradezu als ‚Schlafröcke' für den Gebrauch bei Nacht bestimmt sein können. X 123 bezeichnet Polydeukes auch diese Erfordernisse: δειπνήσαντι δὲ καὶ πρὸς κοίτην τραπομένῳ τὰ μὲν στρώματα καὶ ἐπιβλήματα προείρηται, ἐν καιρῷ δ' ἂν εἴη τὸ παρ' Ὁμήρῳ ἱμάτιον ἐνεύναιον καὶ παρεύναιον μέγα καὶ δασύ, καὶ ὁ παρὰ τοῖς κωμῳδοῖς χιτὼν εὐνητήρ, ὃς τοῦ νῦν ἐγκοιμήτωρ ἡδίων. . . . . καὶ οἱ παρὰ Μενάνδρῳ κανυάκαι καὶ χειμῶνος σίσυραι καὶ τὸ παρ' Ἀριστοφάνει χείμαστρον: χλαῖνα sei in der Sprache der komischen Dichter nur für παχέα ἱμάτια üblich. Ob das ‚gelbe Gewand' oder ‚Gewebe' κρόκη θαψίνη ebenfalls nächtlichem oder anderem Gebrauche bestimmt war, läßt sich nicht sagen. Kleinere Gegenstände, die sehr wohl in die Schlafstube oder allenfalls andere Zimmer passen, nennt das erste Bruchstück Z. 8: ἀλάβαστοι, Z. 10 καναύστρα, Z. 11 κάννα.

Beide Bruchstücke nennen ferner κιβωτοί und κιβώτια, Truhen und Kästchen; von ersteren wird je eines mit zwei und eines mit vier Türen, von letzteren ein breites angeführt, außerdem drei ohne nähere Bezeichnung. In dem neuen Bruchstücke erscheinen ferner in vier Zeilen hintereinander je vier zunächst rätselhafte Gegenstände, die augenscheinlich zu vieren zusammengehören. Ich habe die Bezeichnung, augenscheinlich ein Verkleinerungswort, in dem vor den Endsilben -λέτιον vier Buchstaben fehlen, nicht zu ergänzen vermocht, bis ich gelegentlich in der athenischen Mauerbauinschrift CIA II 167 Z. 62 ἐπίβλητες und in der großen eleusinischen Rechnung CIA II und IV 2, 834 b (Sylloge 587[a]) Z. 64 ἐπίβλητες und Z. 103 ἐπίβλητοι erwähnt fand. In der Ilias Ω 453 ist ἐπιβλής der Riegel (μοχλός) an der Türe; in den genannten Inschriften sind ἐπίβλητες und ἐπίβλητοι Balken (δοκοί nach Harpokration und Suidas), die bei der Herstellung von Dächern verwendet werden. Die eleusinische Urkunde, deren Angaben Th. Wiegand in seiner ausgezeichneten Behandlung der puteolanischen Bauinschrift (Jahrb. Suppl. Bd. XX 755) nicht ausgenutzt hat, verrechnet Z. 62 ff. 7 δοκοί zum Preise von je 17 Drachmen, 93 στρωτῆρες zum Preise von je 1 Drachme 4 Obolen, 40 ἱμάντες zum Preise von 40 Drachmen, dann καλαμίδες, erklärt in Bekkers Anecdota p. 299

τοὺς θηλυκοὺς καλάμους τοὺς πρὸς σύνδεσιν τῶν πλινθίνων καταστρωμάτων τῆς οἰκοδομίας, zum Preise von 70 Drachmen und schließlich 900 ἐπίβλητες zum Preise von nur 40 Drachmen; diese aufgelegten Bretter wurden also in sehr großer Zahl benötigt und waren sehr billig. Z. 103 werden sie unmittelbar vor καλαμίδες verrechnet. ξύλα δύο, τριῶν καὶ δέκα ποδῶν ἑκάτερον, καὶ ἐπίβλητοι εἴκοσιν εἰς τὸν ἵππον τὸν ἐν τῶι ἐν ἄστει Ἐλευσινίωι παρὰ Φίλωνος ΔΗΗΗ: καλαμίδες παρὰ Ἐργάσου Ἰκαριέως τρεῖς ΗΗ. Von ἐπιβλής und ἐπίβλητος oder auch ἐπιβλήτης, nach Hesychios, wäre ἐπιβλήτιον das sonst, soviel ich weiß, nicht bezeugte Verkleinerungswort und könnte dünne Bretter bezeichnen, die zu vieren über einfache Bettgestelle gelegt, das eigentliche Lager aufnahmen. Ungleich wahrscheinlicher aber ist, daß ἐπιβλήτια, stammhaft identisch mit den von Polydeukes VI 10 erwähnten ἐπιβλήματα und ἐπιβόλαια, Bettdecken bedeute.

Links von der Liste der Gegenstände waren die Geldsummen verzeichnet, die ihr Verkauf eingetragen hatte. Leider sind von ihnen nur auf dem ersten der beiden Steine dürftige Reste erhalten.

Athen. ADOLF WILHELM

Zu Denkmälerepigrammen des fünften Jahrhunderts v. Chr.

In der Festschrift für Theodor Gomperz habe ich das attische, anscheinend von der Akropolis stammende Bruchstück einer Marmorbasis mit Resten von vier in je einer Zeile eingegrabenen Distichen (CIA I 333) behandelt und ein nach

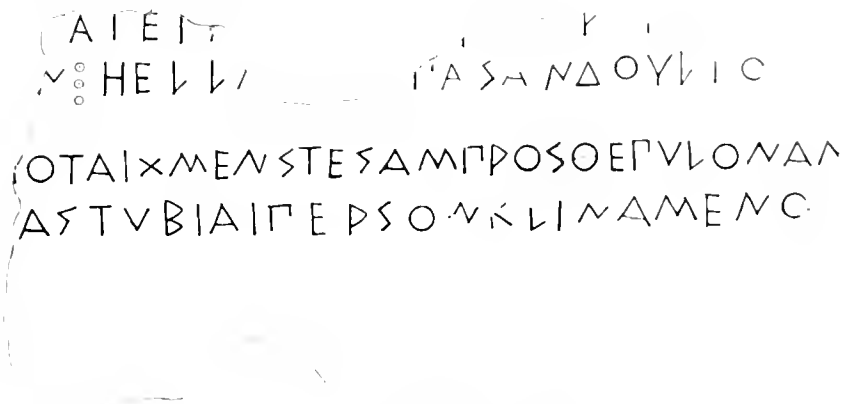

einem Adolf Wilhelm verdankten Abklatsch gezeichnetes Faksimile beigegeben, das ich hier wiederhole.

Nach der Schrift fällt das Denkmal in das erste Drittel des fünften Jahrhunderts. Erwähnt ist in den Resten des zweiten Distichons eine ganz Hellas drohende Gefahr der Knechtung, im dritten Distichon ein Aufstellen der Wehrmacht (αἰχμὴν ἱστάναι), im vierten die durch Niederringen der Perser erfolgte Rettung einer Stadt, natürlich Athens. Hienach erschien es Kirchhoff zweifellos, daß der Kampf bei Marathon gefeiert sei, und in diesem Sinne ergänzte er beispielsweise:

. . . . . .
. . . . . .
. . . . . .
Ἑλλά[δα γῆν] πᾶσαν δούλιο[ν ἦμαρ ἰδεῖν]. |
[Ἦ μάλα δὴ κεῖνοι ταλακάρδιοι, οἵ ῥα τ]ότ' αἰχμὴν
στῆσαι πρόσθε πυλῶν ἀγ[ροῦ ἐπ' ἐσχατιᾶς. |
μαρνάμενοι δ' ἐσάωσαν Ἀθηναίας πολυρρύλ]ου
ἄστυ, μίᾳ Περσῶν κλινάμενο[ι δύναμιν].

Schon seit längerer Zeit waren mir gegen diese Ergänzung Bedenken aufgestiegen. Mir erschien unglaubhaft, daß der Kampf bei Marathon, der ja allerdings ἀγροῦ ἐπ' ἐσχατιᾶς, an der Grenze des attischen Gebiets, stattfand, zugleich genannt werden konnte πρόσθε πυλῶν, vor den Toren Athens. Mir kam daher eine andere Erklärung in den Sinn, und dieser Einfall erhielt in den letzten Jahren eine festere Begründung durch ein paar von anderen an dem Original gemachte Beobachtungen.

Zunächst hat Dörpfeld (bei Wilhelm Ath. Mitth. 23, 1898 S. 490) erkannt, daß ursprünglich auf der Basis nur die beiden ersten Distichen standen; erst später ist, wie er nachwies, innerhalb der darunter befindlichen gerauhten Fläche ein Streifen geglättet und auf diesem ein zweites, wieder aus zwei Distichen bestehendes Gedicht eingegraben worden. Ferner hat Wilhelm (a. a. O. S. 491) durch einen genauen Vergleich der Schrift augenfällig erwiesen, daß das erste Gedicht von derselben Hand eingegraben ist wie die nach Kirchhoff dem Jahre 485/4 angehörende sogenannte Hekatompedoninschrift (ebenda Taf. IX), während das zweite Gedicht verschiedene, etwas jüngere Charaktere zeigt.

Danach hielt ich und halte ich noch jetzt für sicher, daß das ursprüngliche Epigramm den Kampf bei Marathon feierte, der die Gefahr einer Knechtung von ganz Hellas abwehrte (Ἑλλά[δα μὴ] πᾶσαν δούλιο[ν ἦμαρ ἰδεῖν]) und daß das zweite Gedicht hinzugefügt wurde, als das Denkmal, das während der Besetzung der

Akropolis durch die Perser das Schicksal aller dortigen Weihgeschenke geteilt hatte, wieder zur Aufrichtung gelangte, und nun die Erneuerung sowohl der Persergefahr wie der Errettung von ihr zum Ausdruck brachte.

Die Reste des letzten Distichons bestätigen, daß in ihm die Rettung der Stadt durch das gewaltsame Niederringen der Perser erwähnt war. Gemeint kann mit diesem Kampfe gewiß nur die Schlacht bei Salamis sein. Aber damit wird für die in dem vorausgehenden Distichon genannte Aufstellung vor den πύλαι meine alte Vermutung nur noch bestimmter indiciert, daß nicht die Stadttore Athens zu verstehen seien, sondern die damals und besonders in Mittelgriechenland regelmäßig πύλαι genannte Örtlichkeit, die wir Thermopylen zu nennen gewohnt sind. Es wird also mit dem rühmlichen Kampf der Spartaner vor den Thermopylen der hauptsächlich den Athenern verdankte Seesieg bei Salamis in Verbindung gesetzt sein, etwa so:

καὶ Λακεδαιμονίων ἀρετὴν ζηλοῦντες,]ότ᾽ αἰχμὴν
οὐ χείρονες, ὅ[ῥα τ]ότ᾽
στήσαμπρόσθε Πυλῶν ἀν[χιάλων στιβαρήν.
ναυσὶ θοαῖς προμαχοῦντες Ἀθηναῖοι τότ᾽ ἔσωσαν]
ἄστυ βίαι Περσῶν κλονάμενο[ι: δύναμιν.

Es ist dies im ganzen meine frühere Herstellung. Nur habe ich im ersten Hexameter eine zweite etwas abweichende Fassung als weitere Möglichkeit angeführt, ferner für die zweite Hälfte des ersten Pentameters meine ursprüngliche Ergänzung ἀνχιάλων στιβαρήν wieder eingesetzt, der ich die von Wilhelm vorgeschlagene, glänzende aber für ein attisches Monument weniger angemessene ἀντία μυριάσιν vorgezogen hatte, und schließlich dem zweiten Hexameter eine dem factischen Verdienst der Athener mehr entsprechende Fassung gegeben. Hatten sie doch nicht allein in der Seeschlacht bei Salamis gesiegt, nicht einmal das Commando gehabt, aber das προμαχεῖν, den Ruhm als Vorkämpfer konnten sie mit Recht sich zuschreiben.

Den Ausdruck ναυσὶ θοαῖς entlehne ich einem merkwürdigen, vor kurzem bekannt gewordenen Epigramme aus Delphi. Hier hatte Lysander nach der Niederwerfung Athens durch die Schlacht bei Aigospotamoi auf dem von ihm aufgestellten kolossalen Weihgeschenke (Pomtow, Berliner philol. Wochenschrift 1902 Sp. 704) unter seiner eigenen Statue eingraben lassen (comptes rendus de l'acad. 1901 p. 681; Pomtow a. a. O. S. 734):

Εἰκόνα ἐὰν ἀνέθηκε[ν ἐπ᾽ ἔργ]ω[ι τ]ῶιδε, ὅτε νικῶν
ναυσὶ θοαῖς πέρσεν Κε[κ]ροπιδᾶν δύναμιν
Λύσανδρος Λακεδαί[μο]να ἀπόρθητον στεφανώσ[ας,
Ἑλλάδος ἀκρόπο[λιν, κ]αλλίχορον πατρίδα.

Ἐξάμι (= ἐκ Σάμου) ἀμφιρύτ[ου] τεῦξε ἐλεγεῖον Ἴων.

Mit der obigen neuen Ergänzung tritt noch deutlicher hervor, was auch ohne sie kaum zu verkennen wäre, daß der samische Dichter Jon (nicht der gleichnamige etwas ältere aus Chios), als er den Sieg des Spartaners Lysander über die verhaßten Athener bezeichnete, das Epigramm im Sinne hatte, in dem das Verdienst der Athener dem der Spartaner gegenübergestellt war. Mußte doch das Denkmal mit diesem Epigramm, das schon wegen der Vereinigung spartanischer und athenischer Taten einzig dastand, auf der vielbesuchten Akropolis allgemein beachtet und besonders einem Samier bekannt sein, der als Angehöriger des attischen Reiches Athen gewiß aus eigener Anschauung kannte.

Also im Gegensatze zu dem Ruhme der Athener:

ναυσὶ θοαῖς . . . . . .
. . . . . Περσῶν κλινάμενοι δύναμιν

dichtete er als Verdienst des Spartaners Lysander:

ναυσὶ θοαῖς πέρσεν Κεκροπιδᾶν δύναμιν

und diesen Gegensatz verdeutlichte und verstärkte das Weihgeschenk des Lysander selbst durch seinen Standort, der gewiß mit Absicht dem Weihgeschenk der Athener für die Perserkriege gerade gegenüber gewählt war.

Daß Epigramme berühmter Denkmäler eine weite Verbreitung fanden, Stellen daraus wie homerische sich dem Gedächtnisse einprägten und im Volksmunde fortlebten, um in Citaten oder Anspielungen neue Verwendungen zu erfahren, erscheint an sich glaublich und natürlich. .

Einen Beleg dafür bietet ein Denkmal aus dem fünften Jahrhundert, mit dem Epigramm:

ἐξ οὗ τ᾽ Εὐρώπην Ἀσίας δίχα πόντος ἔνειμε
καὶ πόλιας θνητῶν θοῦρος Ἄρης ἐπέχει,
οὐδέν πω τοιοῦτον ἐπιχθονίων γένετ᾽ ἀνδρῶν
ἔργον ἐν ἠπείρῳ καὶ κατὰ πόντον ἅμα.

οἵδε γὰρ ἐν Κύπρῳ Μήδους πολλοὺς ὀλέσαντες
Φοινίκων ἑκατὸν ναῦς ἕλον ἐν πελάγει
ἀνδρῶν πληθούσας, μέγα δ' ἔστενεν Ἄσις ὑπ' αὐτῷ
πλαγγεὶς' ἀμφοτέραις χερσὶ Κράτει πολέμου.

das nach Diodor XI 62 wegen des kimonischen Sieges am Eurymedon, nach Ed. Meyers Beweisführung (Forschungen zur alten Geschichte II S. 97–134, die mich auch in allen Einzelheiten überzeugt hat,[1]) wegen des Sieges des kimonischen Heeres bei Salamis auf Cypern errichtet war.

Die erste Zeile dieses Gedichtes ist nämlich unverändert wiederholt im Anfang des griechischen Epigramms der großen Grabstele, die sich ein lykischer Dynast gegen Ende des fünften Jahrhunderts in Xanthos errichten ließ: vgl. die eingehende Würdigung dieses Denkmals durch Benndorf, Jahresh. III 1900 S. 98 ff., besonders S. 117 unten. Die Wiederholung ist in dem Zusammenhang dieses lykischen Gedichtes nichts weniger als geschickt, beweist aber, daß sie mit Bewußtsein in bestimmter Absicht erfolgte.

Die früher ziemlich allgemein gehegten Zweifel an der Echtheit des Vorbildes werden wohl jetzt nach Meyers und Benndorfs (namentlich S. 115) Darlegungen verstummen. Auch Ed. Schwartz hatte in der ausführlichen, ohne Kenntnis der kurz vorher erschienenen Meyer'schen Behandlung geschriebenen Besprechung (Hermes 35, 1900 S. 117) wenigstens die erste Hälfte des Gedichtes als echt anerkannt. Aber die zweite Hälfte hielt er für eine spätere schlechte Erweiterung,[2]) obwohl er selbst durch die Herstellung ὑπ' αὐτῷ statt ὑπ' αὐτῶν dem Pathos des Schlusses durch ein schönes poetisches Bild zu seinem Rechte verhalf.

Allerdings ist das, worauf Schwartz sich beruft, daß die Epigramme von Denkmälern in der literarischen Überlieferung Erweiterungen erfuhren, jetzt für Denkmäler des fünften Jahrhunderts wenigstens in zwei Fällen urkundlich constatiert.

Auf der von St. Dragumis auf Salamis gefundenen Platte der 480 in der Schlacht bei Salamis gefallenen Korinther stand nicht mehr als ein Distichon (Ath. Mitth. 22, 1897 Taf. IX S. 54; öfter wiederholt):

ὦ ξεῖν' εὐηνδρ]όν ποκ' ἐναίομες ἄστυ Ὁρίνθου,
νῦν δ' ἀμὲ Αἴα]ντος [νᾶσος ἔχει Σαλαμίς

[1] Nur daß vielleicht das Denkmal nicht ein Weihgeschenk sondern ein Grabmal des Kermeikos war.

[2] Glauben hat er damit bei Wilamowitz, Griech. Lesebuch I Text S. 147 u. 153; Erläut. S. 104 gefunden.

während in der literarischen Überlieferung (bei Plutarch περὶ τῆς Ἡροδότου κακοηθ. 30 p. 870 E und ähnlich bei Favorin) noch ein Distichon angeschlossen ist:

ἐνθάδε Φοινίσσας νῆας καὶ Πέρσας ἐλόντες
καὶ Μήδους ἱερὰν Ἑλλάδα ῥυσάμεθα.

Ebenso fand A. Wilhelm (Jahreshefte II 1899 S. 228 ff.) auf einem attischen Hermenpfeiler nur die Aufschrift:

Σ]τρο[ρυ] π[α]ῖ τό[δ' ἄγαλ]μα Λεώ[κρατες, εὖτ' ἀνέθηκας
Ἑρμεῖ, καλλικόμ[ου]ς οὐκ ἔλαθες Χάριτας

während das Gedicht in der palatinischen Anthologie (VI 144 und als simonideisch bezeichnet nach VI 213) angeschlossen ein zweites Distichon enthält:

οὐδ' Ἀκαδήμειαν πολυγαθέα, τῆς ἐν ἀγορᾷ
σὴν εὐεργεσίην τῷ προστάντι λέγω.

Den eigentlichen Grund dieser merkwürdigen Erweiterungen finde ich indes auch in der vorzüglichen Behandlung und Verwertung des jetzt sichergestellten Sachverhalts durch Wilamowitz (über Simonides als Epigrammatiker, Göttinger gel. Nachr. 1897 S. 300) und in der Fortführung durch Wilhelm a. a. O. nicht bestimmt erkannt oder nicht bestimmt ausgedrückt. Mit den Worten von Wilamowitz, daß das Gedicht ‚auf dem Papiere kahler aussah als angesichts des salaminischen Meeres' scheint mir das Wesentliche nur gestreift. Ein mit Inschrift versehenes Denkmal sagt dem Beschauer mehr als die Worte der Inschrift verlautbaren. Das Denkmal selbst bleibt in seiner Form die Hauptsache, aber sein Standort, die Umgebung, oft genug die Nachbarschaft anderer Denkmäler, ja die ganze Örtlichkeit spricht mit. Die Inschrift hat nur die Bedeutung eines ergänzenden Zusatzes, um zu lehren, was das Denkmal in seiner Sprache nicht lehren kann, und ihr eigenes volles Verständnis empfängt sie erst durch das Denkmal samt allen seinen Beziehungen.

Dieser Sachverhalt wurde in späterer Zeit, als man Epigramme sammelte, und gesammelt veröffentlichte, für Buchleser als Mangel fühlbar. So sagte das Epigramm von Salamis als solches nicht, daß die daselbst bestatteten Korinther gegen die Perser mitgekämpft und zur Rettung des Vaterlandes beigetragen hatten; irgendwie sprach es die Form oder der Platz des Denkmals aus, dem es zugehörte, der Leser der Anthologie, in die es aufgenommen wurde, sollte es aber erfahren.

Ebenso daß die von Leokrates gestiftete Herme in einer Ecke der Akademie stand und daher der Stifter um die Akademie Verdienste hatte.[3] Um nun über das Fehlende und für das Verständnis doch so Notwendige in erschöpfender und zugleich gefälliger Weise zu unterrichten, bot sich in einer Zeit, welche die Form des Epigrammes spielend beherrschte, als nächstes Mittel die Ergänzung des Textes in gleicher Form dar. Es würde sich wohl lohnen, wenn auf diesen Gesichtspunkt hin die griechische Anthologie einmal von einem Kenner durchgesehen würde. Aber bei dem Epigramm ἐξ οὗ τ' Εὐρώπην u. s. w. kann von einem solchen Zwecke nicht die Rede sein. Erst mit seiner zweiten Hälfte wird es zu einem vollständigen abgeschlossenen Gedichte.

Wien. EUGEN BORMANN

Neues über Adamklissi.

I.

Adolf Furtwängler ist es kürzlich gelungen, eine kritische Stelle meiner Reconstruction des Monuments von Adamklissi überzeugend zu ergänzen.[1])

Es handelt sich um die Höhe und dekorative Gliederung des sechsseitigen Baukörpers, der auf der Spitze des kegelförmigen Daches dem bekrönenden Tropaeum als Basis diente.[2])

Für diese Basis hatte sich mir aus den durch Grabung gewonnenen Werkstücken eine Höhe ergeben, welche für die aus Bruchstücken ergänzte Inschrift nicht zureichte und dazu nötigte, dieselbe auf zwei Seiten der Basis verteilt anzunehmen. Auch hatten in meiner Reconstruction drei Steine mit angearbeiteten Bogensegmenten, weil sie mit keinem der damals vorliegenden Werkstücke in Verbindung gestanden haben konnten, keine Verwendung gefunden, obwohl einer derselben unter den Trümmern des Monuments zutage getreten war. Tocilesco und Benndorf haben mir deshalb sofort ernste Bedenken ausgesprochen, welche später in dem epigraphischen Capitel unserer Publication einen so scharfen Ausdruck fanden, daß kein aufmerksamer Leser das Bestehen einer Schwierigkeit verkennen konnte. Ich konnte die Bedenken nicht beweiskräftig finden, da die gegebenen

[3]) Der Zweifel Wilhelms (S. 234), ob die Herme wirklich in der Akademie stand, erscheint unbegründet.

[1]) A. Furtwängler, Das Tropaion von Adamklissi und provinzialrömische Kunst, Abhandlungen der k. bayer. Akademie der Wiss. I. Cl. XXII Bd. III. Abt. München 1903.

[2]) Tocilesco, Das Monument von Adamklissi, Wien 1895 S. 28 ff. Fig. 25—34.

Elemente der Reconstruction klar zusammenschlossen und im Gesamtbilde des Baues gute Verhältnisse ergaben.

Längere Zeit nach Abschluß der örtlichen Untersuchungen wurde dann durch Dr M. Dreger in bedeutender Entfernung vom Bauplatze ein Sechseckpfeiler gefunden, der, obwohl unten abgebrochen, die beim Monument gefundenen Sechs-



Fig. 131 Adamklissi, Versuchsskizze G. Niemanns mit veränderter Basis des Tropaeums, wiederholt aus Jahresheft I (1898) Fig. 44.

eckpfeiler an Höhe übertraf. Leider habe ich mich in Bezug auf dieses Werkstück damals wie später auf die Angaben anderer verlassen müssen. Ich lernte es in Photographie und einer Aufnahme des Architekten Otto Richter kennen und habe es nach diesen Vorlagen im ersten Bande der Jahreshefte S. 139 ff. veröffentlicht. Seine Zugehörigkeit schien mir aber, von verschiedenen Nebengründen abgesehen, nach einem entscheidenden technischen Merkmale, nämlich einer abweichenden Form der Dübelverbindung wegen, unmöglich. Im Gegensatze zu einer früher von Furtwängler und Bühlmann im Geiste der Renaissance versuchten

Fig. 132. Adamklissi, nach der Reconstruction G. Niemanns mit Eintragung einer Correctur A. Furtwänglers skizziert von Professor Reichhold, wiederholt aus Furtwänglers Studie Taf. I.

Reconstruction,[3]) in welcher die Eckpfeiler verschieden hoch nebeneinander verwendet erscheinen, erwog ich indessen, daß, die Zugehörigkeit des Pfeilers trotz allem einmal angenommen, der Aufbau zweistöckig gewesen sein müsse und erläuterte dieses in einer Versuchskizze, die ich hier wiederhole. (Fig. 131).

[3]) Sitzungsber. der philos.-philol. und der hist. Classe der k. bayr. Akad. d. Wiss. 1897 Heft II. 250 ff.

Furtwängler hat nun den von mir hypothetisch ausgesprochenen Gedanken aufgenommen, in Adamklissi und Bukarest vor den Originalen weiter verfolgt und durch einen veränderten Gegenentwurf, den ich hier beisetze (Fig. 132), glaubhaft gemacht. Ermöglicht wurde ihm dies durch die überraschende Wahrnehmung, daß die technische Aufnahme des Pfeilers durch Otto Richter gerade in dem entscheidenden Punkte fehlerhaft war, da die an dem Pfeiler von mir vermißte Form des Dübelloches dennoch vorhanden ist. An der Zugehörigkeit des Pfeilers ist nicht mehr zu zweifeln, augenscheinlich hat Furtwängler in der Hauptsache das Richtige getroffen, wenn auch Einzelheiten, wie die Anordnung des Gesimses über dem Waffenfriese, noch zweifelhaft erscheinen.

Daß auch Furtwängler keinerlei Anzeichen von Ausbesserungen oder Veränderungen an dem Werke entdeckte, vielmehr meine Wahrnehmung in Betreff der Einheitlichkeit der Ausführung bestätigt, ist aufgetauchten Zweifeln gegenüber erwünscht.

Erwähnen will ich noch, daß Furtwängler nur eine Figurengruppe am Fuße des Tropaeums annimmt. Da nur drei Figuren, die sich zu einer Gruppe zusammenschließen, gefunden wurden, ist es ja sehr wohl möglich, daß nur eine Gruppe, und zwar auf der durch die Inschrift gekennzeichneten Hauptseite des Rundbaues angebracht war, obwohl meinem Gefühle nach der Annahme einer so starken Betonung der Hauptseite die volle Doppelseitigkeit des Tropaeums widerspricht.

Furtwängler bringt auch eine auf den Rankenfries sich beziehende Bemerkung. Dieser Fries, welcher, was künstlerische Empfindung betrifft, das bestausgeführte Decorationsmotiv des Bauwerkes ist, verläuft in der Tat nicht, wie ich schrieb, nach einer Seite, sondern (wie schon Benndorf S. 142 bemerkte und als decorativ wichtig hervorhob) von einem Punkte aus symmetrisch nach beiden Seiten, wie mein Skizzenbuch mir bestätigt. Der von Furtwängler abgebildete Friesblock mit dem Becher und zwei Vögeln (Tafel III, Fig. 4), welcher sich früher verkehrt eingemauert, wenn ich nicht irre im Dorfe Kerim Koisu befand, zeigt allerdings nicht, wie ich zu beobachten glaubte, die Ranken an einer Seite aus dem Gefäße heraus-, an der anderen hineinwachsend, aber auch nicht, wie Furtwängler deutet, nach beiden Seiten herauswachsend: die von ihm mitgeteilte Photographie zeigt die Ranken vielmehr von beiden Seiten hineinwachsend. Der Stein war demnach wohl an der hinteren Seite des Bauwerkes angebracht und setzt für die Vorderseite desselben ein jetzt verlorenes Gegenstück voraus, welches den Ausgangspunkt des Ornaments bildete.

Um vollständig zu sein, muß ich der Mitteilung gedenken, daß in der Nähe

des Denkmals Reste eines Plattenpflasters constatiert wurden, die vermutlich nach dem Aufräumen des Trümmerplatzes und dem Transport der Werkstücke nach Bukarest sichtbar geworden sind.

Furtwängler hat in seinem Aufsatze auch den Stil der Ornamente berührt und findet Übereinstimmung mit Werken der augusteischen Zeit, z. B. mit den Ornamenten der Ara Pacis; ich kann dem nicht beistimmen und finde, von dem in classischer Architektur seit Alters vorkommenden Grundmotiv des Rankenwerks abgesehen, nur Gegensätze. Parallelen zu der auffallenden Behandlung des architektonischen Details, welches von der aus unzähligen Bauwerken bekannten römischen Bauweise so stark abweicht, scheinen Furtwänglers Studien über die römische Provinzialkunst nicht ergeben zu haben.

Wien, 30. September 1903. GEORG NIEMANN

II.

Das persönliche Verdienst Furtwänglers, welches die obige Erklärung darlegt, ist nicht gering einzuschätzen. Auf Grund einer dankenswerten Nachprüfung der Baureste beseitigt es einen Anstoß, der uns jahrelang resultatlos beschäftigte, und fügt dem im übrigen gesicherten Gesamtbilde eines Denkmals von außerordentlicher Bedeutung den vollendenden letzten Zug ein.

Der Eindruck dieses Verdienstes bliebe schlechthin erfreulich, wenn ihn nicht Furtwängler selbst durch nahezu alles, was er sonst über das Monument vorträgt, beeinträchtigte und wieder aufhöbe. Auch nach erreichter Autopsie, die ihn über mehr als eine beharrlich festgehaltene Behauptung aufklärte, hat ihm der Einblick nicht gelingen wollen, daß er an der Publication des Monuments einst den historischen Hauptgewinn verkannt habe. Mit gesteigerten Anstrengungen vertieft er sich vielmehr weiter in die alte, durch nichts Faßbares indicierte, allem Gegebenen und Überlieferten aber widerstreitende Vermutung, daß der Tropaeumbau von Adamklissi trotz der Aufschrift Trajans vortrajanisch sei und von einem Feldzuge des M. Licinius Crassus in den Jahren 29—28 v. Chr. herrühre. Hienach darf die obige Erklärung Niemanns nicht ohne ein wesentliches Complement bleiben. Ich sehe mich daher verpflichtet, nochmals, wenn auch ungern genug und wider frühere Absichten (Jahreshefte I 137), auf die von Anbeginn klare Capitalfrage zurückzukommen. Angesichts einer eben erscheinenden, vielseitig eingehenden Besprechung Eugen Petersens[4] kann ich mich aber jetzt auf Hauptsächliches beschränken. Deutlichkeitshalber glaube ich vorab die Actenlage recapitulieren zu sollen.

[4] E. Petersen, Römische Mitteilungen 1903 S. 68 ff.

Durch die fortgesetzten Bemühungen Gr. G. Tocilescos um die Altertümer Rumäniens wurde die Landeskunde der Dobrudscha um drei historische Denkmale bereichert, die vereint an einer Stelle liegen:

1. In der Talmulde von Urluja bei Adamklissi die aufgedeckten Befestigungen und Gebäude einer nach inschriftlichen Zeugnissen militärisch belegten Römerstadt, deren Bewohner sich auf einer Basis des Jahres 115/6 n. Chr. „Traianenses Tropaeenses" nennen.[5])

2. Auf der Anhöhe über der Stadt ein im Grundriß quadrates Ehrenmal für Praetorianer, Legionare und Auxiliare, die in einer Schlacht „pro re publica" gefallen waren; es enthielt ein nach den vorhandenen Bruchteilen langes,



Fig. 133 Kenotaph zu Adamklissi, Entwurfsskizze G. Niemanns nach Einzelaufnahmen des Architekten Jacobi.

umlaufendes Verzeichnis ihrer Namen und über den Columnen der Hauptfront ein Kaiserpräscript, das Theodor Mommsen nach Tocilescos Vorgang mit Sicherheit auf Traian ergänzte; dem Befunde zufolge war es ein Kenotaph von rund zwölf Meter Seitenlänge und von etwa sechs Meter Höhe mit Inbegriff der Stufen;[6]) vgl. Fig. 133.

3. Nahebei auf der gleichen Anhöhe über der Stadt der fast vierzig Meter hohe Tropaeumbau, jetzt Adamklissi genannt, von dessen zwölf Fuß hoher Aufschrift die Dedication an Mars ultor und die volle Titulatur Trajans vom Jahre 109 n. Chr. vorliegt, der Schluß aber bis auf insignificante Buchstaben fehlt (vgl. S. 257).

[5]) Tocilesco in den Verhandlungen deutscher Philologen und Schulmänner zu Köln, Leipzig 1896 S. 191 ff.; Fouilles et recherches archéologiques (Bucarest 1900) 25 ff., 89 ff. CIL III 12470.

[6]) CIL III addit. postr. 14214 (Mommsen). Tocilesco in den angeführten Verhandlungen deutscher Philologen 196 ff. und Fouilles et recherches 63 ff.

Unsere Publication galt lediglich dem Tropaeumbaue. Als sie entstand, war von der Stadt erst ein kleiner Teil ausgegraben, bei ihrem Abschluß das militärische Ehrenmal noch gänzlich unbekannt. Kenntnis von seinen Überresten erhielten wir erst durch dargeliehene Einzelaufnahmen des Architekten Jacobi, nach denen Niemann auf Wunsch Tocilescos ein ungefähres Bild[7]) der Hauptseite des Baues entwarf (Fig. 133). Dieser spätere Fund bestätigte aber den historischen Schluß, den die Publication des Tropaeums dargelegt hatte. Es vervollständigte sich damit ein Complex zusammengehöriger und gegenseitig sich erläuternder Monumente, die mit ihren Aufschlüssen und neuen Problemen ergänzend in eine große Lücke der für diese Zeit bekanntlich stark zerrütteten schriftlichen Überlieferung eintraten. Es ergab sich aus allem, daß Trajan in der Dobrudscha:

1. einen bedeutenden Sieg über Barbaren erfocht, und zwar in Person, da er ja seine Kriege selbst führte und hier Prätorianer gefallen waren,
2. zur Sicherung des Landes eine Stadt gründete, befestigte und militärisch besetzte,
3. einer von ihm auch anderweit betätigten Gesinnung entsprechend das besondere Verdienst der Gefallenen mit einer außerordentlichen Stiftung ehrte und
4. durch den wohl größten Kunstbau, den uns die Antike diesseits der Alpen hinterließ, das historische Ereignis selbst verewigte.

Furtwängler hatte alle diese Punkte bezweifelt oder in Abrede gestellt. Jetzt pflichtet er ihnen, wenn auch Einzelnes hin und wieder abschwächend, bei, mit Ausnahme des vierten Punktes, der freilich der folgenreichste und wichtigste ist. Zwar die künstlerische Bedeutung des Tropaeumbaues, der auch ihm als Leistung eines genialen Architekten erscheint, erkennt er vollkommen an. Auch hat er sich überzeugt, daß die monumentale Inschrift Trajans zugehörig ist, aus derselben Zeit wie die übrigen Monumente stammt und durch den nämlichen Sieg veranlaßt war. Desgleichen bestätigt er, daß nach dem Zustande aller Werkstücke von keinerlei Restauration des rasch wie aus einem Guß entstandenen Bauwerkes die Rede sein kann, ja er erhärtet durch zutreffende eigene Beobachtungen, daß auch die große Platte, welche die Inschrift Trajans trug, nicht etwa nachträglich eingesetzt war, sondern im ursprünglichen Verbande lag. Allein die schlußlose Inschrift sage formell nichts über die zeitliche Entstehung des Monumentes aus und müsse als Text eine spätere Zutat sein. Der Bau sei fast anderthalb Jahrhunderte älter, habe aus zufälliger Ursache von seiten des Gründers keine Dedicationsurkunde erhalten und sei seltsamer Weise in diesem ganzen Zeitraume — selbst

[7]) Mitgeteilt von Tocilesco, Fouilles et recherches (a) Fig. 33 und von ihm aufgefaßt als Rogus

dann, als er, mindestens seit Domitian, höchst wahrscheinlich schon seit Claudius, auf römischem Provinzialboden stand[8]) — ohne eine solche unerläßliche[9]) Urkunde verblieben. Trajan habe den Bau inschriftlos vorgefunden, durch seine Inschrift vervollständigt und damit in gewissem Sinne allerdings usurpiert. Diesen neuesten Auslegungsversuch — es ist der dritte, der das Tropaeum dem Trajan abspricht, die beiden früheren sind aufgegeben — sollen nun folgende Hauptgründe zu voller Evidenz bringen.

Zunächst ein auffälliger Materialunterschied, dem „entscheidende Bedeutung" zukomme. Für den Kunstbau des Tropaeums ist harter, marmorartig reiner Kalkstein verwendet, der durchwegs scharfe Bearbeitungen erlaubte und noch heute aufzeigt. Nach Furtwängler stammen dagegen alle Mauern der Stadt und die Platten des Kriegerdenkmals von einem anderen, minderwertigen Bruche, da sie sämtlich, wie er ausführlich schildert, aus einem gröberen, stark mit Muscheln durchsetzten Conglomerate bestehen, dessen geringere Härte weder den Gewinn ähnlich großer Werkstücke noch eine Sculptur von gleicher Präcision zuließ. Ein so blinder Wechsel des Materials sei aber für gleichzeitige Bauten undenkbar. Der Unterschied werde erst begreiflich, wenn das Tropaeum einer weit zurückliegenden Epoche angehörte und die Bezugsquelle seines Steines in trajanischer Zeit nicht mehr bekannt oder bereits erschöpft war. Aber worin sollte wohl in Adamklissi, so fragt man sich sofort, ein Zwang zur Wahl desselben Gesteins bestehen, da die Qualität der Construction doch sonst nach den jeweiligen Mitteln, Bedürfnissen und Absichten der Unternehmer zu variieren pflegt? Und wie konnte wohl der selbstverständlich mächtige Steinbruch des Tropaeums spurlos vom Erdboden verschwinden, oder wenn er zu Ende war, warum schürfte man nicht frisch an anderer Stelle weiter, da ja die Structur der Dobrudscha sich allenthalben gleicht? Doch die ganze Aporie löst sich in merkwürdig einfacher Weise.

Es entging nämlich Furtwängler, daß die Steinbrüche der Römerbauten noch heute vorhanden sind. Im Lande selbst erhielt er zufälliger Weise keine Kunde davon. Er übersah aber auch oder vergaß, daß sie in unserer Publication S. 40 ff.

[8]) A. von Premerstein, Die Anfänge der Provinz Moesien, Jahreshefte I Beibl. 145 ff. Vgl. E. Kornemann, Beiträge zur alten Geschichte I (1900) S. 133.

[9]) Furtwängler S. 484 sagt mit vollem Rechte selbst: „Die monumentalen römischen Tropäen, welche dem von Adamklissi analog sind, hatten alle große Inschriften, welche die Veranlassung und den Errichter genau angeben. Auf diese Inschrift und die Details ihrer Fassung wurde ein großes Gewicht gelegt. Die Fassung der Inschrift pflegt bei Erwähnung dieser Tropäen ausdrücklich hervorgehoben zu werden." Er recapituliert dann die von mir gesammelten Beispiele.

nachgewiesen und von technischer Seite umständlich beschrieben sind. Vierthalb Kilometer östlich von Adamklissi liegen sie am Südhange des Tales von Enidsche, wo ich sie mit Tocilesco aufgesucht und besichtigt habe. Wie ich von ihm und anderen Ortskundigen erfrug, sind andere Brüche als diese in der ganzen, überdies nach allen Richtungen von uns selbst durchstreiften Umgegend überhaupt unbekannt, was ja begreiflich ist, da die culturlose, seit Alters in Lehmhütten und Erdgruben hausende Bevölkerung mit Steinbau unvertraut ist. In geringen Abständen nebeneinander sieht man drei tote Gruben von je hundert Meter Breite, in ihrer Tiefe jetzt in verschiedenem Grade verschüttet und von Gestrüpp umwachsen. Voller offen ist die größte, abwärts wie einwärts auf fünfzig Meter Tiefe geschätzte Grube, welche die geologische Formation mit besonderer Deutlichkeit erkennen läßt. Hier unterscheidet die Beschreibung von oben nach unten scharf folgende Schichten:

1. Lehm 5 Meter tief;
2. Kalkconglomerat, porös, hart und mit großen Muscheln durchsetzt, 5 bis 10 Meter tief;
3. Löß, 5 Meter tief, und erst unter ihm in ausgiebiger Tiefe
4. das marmorartige reine Gestein des Tropaeumbaues, von dem die Beschreibung hervorhebt, daß es für bildhauerische wie bauliche Zwecke noch immer reichlich ausgebeutet werden könnte.

Aus diesem naiv beobachteten Sachverhalt — die Beschreibung stammt aus dem Jahre 1893, als von dem Kriegerdenkmal noch nichts, von der Stadt erst ein Tor aufgedeckt war — erhellt nun wohl von selbst, was ohnehin als das Natürliche vorauszusetzen wäre, daß man nach gewonnener Schlacht das Nächstnotwendige, die Mauern der Stadt und das Ehrengrab für die Gefallenen, in Angriff nahm, hiezu den unter Tag bequem sich darbietenden, rascher zu bearbeitenden Conglomeratstein verwandte und erst als der Luxusbau des Tropaeums begann, nach dem erreichbar besten Gestein in die Tiefe grub. Der bewußte, weitläufig entwickelte Materialunterschied beweist also das gerade Gegenteil dessen, was er beweisen sollte. Das im Jahre 109 n. Ch. vollendete Tropaeum war nicht nur nicht älter, sondern sogar etwas jünger als die beiden anderen trajanischen Anlagen.

Hier könnte ich im Grunde abbrechen und meine Erwiederung schließen.

Doch das trajanische Kriegerdenkmal soll „geradezu unverständlich" sein, wenn auch das Tropaeum trajanisch wäre. „Wie sollte der Erbauer des Tropaions „daneben noch das Bedürfnis gehabt haben, den Soldaten ein besonderes Mal zu „errichten! Wollte er die Namen der Einzelnen verewigen, bot ihm der gewaltige

„Steinmantel des Tropaion nicht den passendsten Raum in Fülle? Wie sollte er „in schwacher Konkurrenz mit dem eigenen großen Denkmal daneben noch ein „kleines relativ unscheinbares erbauen!" Diese für rasche Leser vielleicht plausiblen Ausführungen sind indes nicht antik gedacht. Wenn zwei Monumente für ein Ereignis befremdeten, hätte sich wohl vorerst eine Frage nach etwa erklärenden Gründen empfohlen und die Antwort dann aus bekanntesten Überlieferungen leichterhand ergeben. Wo immer es gegenüber der stets und allgemein bestehenden Pflicht, Gefallene zu beerdigen, ausnahmsweise — gleichviel ob durch ein symbolisches oder factisches Grab — zu der Ehre einer gemeinsamen öffentlichen Bestattung kam, haftete an dieser Stätte Totencult. Dabei konnte die Verewigung aller Namen hinzutreten als eine zusätzliche Ehre, die nicht immer gewollt und auch in späterer Zeit nicht immer möglich war: die Hauptsache blieb immer der Cult am Denkmal. So ließ Trajan nach dem im dacischen Kriege besonders schwer errungenen Siege bei Tapae für die Gefallenen ein Denkmal in Altarform herstellen und ein jährliches Totenopfer einrichten.[10]) Was in Adamklissi erhalten ist Fig. 133), führt auf einen monumentalen Altar — er wird eine Tür für das Eingießen der Spenden gehabt haben, wie die von Studniczka oben S. 123 ff. lehrreich behandelten Cultanlagen mit Opfergruben — und die Opferbesorgung mußte der neubegründeten Stadt zufallen. Das Kriegerdenkmal sollte also die Manen der Erschlagenen befriedigen, das Tropaeum als Weihgeschenk dem Gotte danken. Diese beiden Zwecke fallen scharf auseinander. Sie zu vereinigen wäre sogar eine religiöse Verschuldung gewesen. War doch das Tropaeum mit dem Boden, auf dem es stand, Eigentum des Gottes, also sacral, in loco sacro aber Totencult zu begründen nach dem Pontificalrecht verboten: der formale Unterschied des Rechts zwischen Italien und den Provinzen kommt dabei gar nicht in Betracht, da der Weihende Kaiser und Pontifex maximus ist.[11]) Selbstverständlich konnte sich Trajan auf das Kriegerdenkmal beschränken. Hatte er aber nach einem in oder vor der Schlacht geleisteten Gelübde ein sacrales Siegeszeichen zu errichten, so durfte er an und mit diesem Baue cultlich nicht zugleich die Schlachtopfer ehren.

Auch die Inschrift des Tropaeum, die hier in etwa 44facher Verkleinerung

[10]) Dio LXVIII 8, 2: Σαμβαλῶν δὲ αὐτοῖς ὁ Τραιανὸς πολλοὺς μὲν τῶν οἰκείων τραυματίας ἐπεῖδε, πολλοὺς δὲ τῶν πολεμίων ἀπέκτεινεν· ὅτε καὶ ἐπιλιπόντων τῶν ἐπιδέσμων οὐδὲ τῆς ἑαυτοῦ ἐσθῆτος λέγεται φείσασθαι, ἀλλ' ἐς τὰ λαμπάδια ταύτην κατατεμεῖν, τοῖς δὲ τελευτήσασι τῶν στρατιωτῶν ἐν τῇ μάχῃ βωμόν τε στῆσαι καὶ κατ' ἔτος ἐναγίζειν κελεῦσαι. Diese Stelle citierte A. von Domaszewski zu CIL III add. postr. 14214.

[11]) A. v. Domaszewski, Religion des römischen Heeres 112 ff.; Wissowa, Religion und Cultus der Römer 343 ff. (wo ich indes die Tilgung des ‚non' bei Gajus II 7^{a} aus dem Zusammenhang dieser Stelle nicht zu verstehen bekenne). Th. Mommsen, Strafrecht 36 ff.

wiederholt wird, berührt Furtwängler wieder, indem er zwar die früher gewagte Ergänzung zurückzieht und das Aussichtslose einer Ergänzung zugibt, doch aber folgende Lesung der achten Zeile als ‚wahrscheinlich' empfiehlt:



Marti ultori
imp(erator) Caesar Divi
Nervae filius Nerva
Traianus Augustus Germanicus
Dacicus pontifex maximus
trib(unicia) potestate XIII
imp(erator) VI cos(ul) V p(ater) p(atriae)
tropaeum rest|itu-
[it . . . .]

In formeller Hinsicht freilich würde dieser Vorschlag eher unwahrscheinlich zu nennen sein, da die Zerschneidung eines Wortes am Zeilenende, noch dazu in so unschöner Weise, der auch hier in Z. 1—7 befolgten Regel wirklich monumentaler Inschriften zuwiderläuft. Sachlich wäre er plan und ohne Anstand, wenn es sich um eine Ausbesserung oder Wiederherstellung des Baues handeln könnte, was indes nach Furtwänglers eigenem Zeugnis ausgeschlossen ist. Er wird deshalb dahin erläutert, daß Trajan das Tropaeum mit dem Lande, in dem es stand, aus Feindeshand wiedergewonnen und „als eine Art von monumentalem Feldzeichen .... dem Mars als Ultor" zurückgegeben habe. Allein mit tragbaren Feldzeichen hat das unverrückbare bauliche Siegesmal nichts zu tun und nach römischer Anschauung (Jahreshefte I 120 ff.) kehrte es mit der Rückeroberung der Provinz von selbst in das Eigentum des Gottes zurück, ohne eine zweite, restituierende Dedication zu fordern. Einen Anlaß zur Dedication hat sich Furtwängler allerdings durch die Voraussetzung geschaffen, daß Crassus den Bau ganz ohne Weiheinschrift gelassen habe. Aber der Satz: „Marti ultori . . Traianus . . tropaeum restituit" sagt dann in jedem Falle aus, daß das Tropaeum ursprünglich dem Mars ultor geweiht war und eben dies ist im Jahre 28 v. Chr. unmöglich. Denn in diesem Jahre bestand noch kein Cult des Mars ultor. Nach stehender alter Sitte hatte es Crassus

dem Iupiter auf dem Capitol zu weihen, wie er denn in der Tat diesem Gotte, nicht dem Mars, die Spolien des erschlagenen Barbarenkönigs Deldon darzubringen gedachte.[12])

Erst im Jahre 2 v. Chr. wie allbekannt, gingen die militärischen Ehrenrechte des Iupiter Capitolinus über an den von Augustus gestifteten und durch die überlieferte lex dedicationis des Heiligtumes am Forum normierten Cultus des Mars ultor, der fortan der oberste Gott des römischen Heeres wurde und Anspruch auf die Insignien des Triumphes und die Siegeszeichen hatte.[13]) Die Worte ‚Marti ultori' beweisen also für sich allein, daß das Tropaeum nicht von Crassus war. Es müßte denn, wer diesem zwingenden Schlusse sich entziehen möchte, nicht nur an die Inschriftlosigkeit eines kolossalen historischen Siegesdenkmales durch fast anderthalb Jahrhunderte im Ernste glauben, sondern im Scharfsinne noch weiter gehen und hinzubehaupten, daß es von seinem Urheber wie ohne Inschrift so auch ohne Weihung belassen worden sei, oder daß Trajan nicht mehr bekannt war, wem es der Urheber geweiht hatte und zu weihen verpflichtet war, vielleicht sogar — gelehrt war er ja nicht — wie der Urheber hieß und was er getan hatte. Aber dann hätte Trajan erst recht nicht ‚restituit' schreiben dürfen, sondern ‚dedicavit' schreiben müssen. Auch hätte mein wissenschaftlicher Gegner sich derartigen Erweiterungen seiner Voraussetzung schärfstens zu widersetzen, da ja auch ihn ein so behendes Übereinander bodenloser Aufstellungen an Münchhausen erinnern müßte, der auf der Leiter in den Mond klettert, indem er sie in der Luft immer wieder umdreht. Welch anderer gangbarer Ausweg aber offen stünde, ist mir jedesfalls unerfindlich, daher ich auch nicht zweifeln darf, daß jener durch die Überlieferung gebotene Schluß bei neuer Erwägung zur Anerkennung kommen werde.

Weiterhin benutzt F. wiederum die Unterschiede, die in den Kampf- und Waffendarstellungen zwischen dem Tropaeum und der Trajanssäule obwalten Diese Unterschiede liegen klar, seit sie neben unleugbaren Übereinstimmungen und Ähnlichkeiten in dem Werke über Adamklissi — und zwar hier zuerst, wie für Fernerstehende zu bemerken gestattet sei — mit aller Ausführlichkeit von mir aufgewiesen sind. Nur schienen sie mir da nach allen Regeln historischer Methode Erklärungen im Rahmen der gegebenen Tatsachen, nicht jenseits desselben, zu

[12]) Dio LI 24, 4.

[13]) Adamklissi 106, wo die Literatur zusammengestellt und ausgezogen, auch, wie ich hoffe, glaubwürdig vermutet ist, daß die mit der Weihung des Tropaeums im Jahre 109 n. Chr. verbundene Feier an dem Weihe- und Festtage des Mars ultor stattfand, dem ersten August, einem Tage, der ohnehin in der Kaisergeschichte eine große Rolle spielt. Über den Cult handeln neuerdings A. von Domaszewski, Die Religion des römischen Heeres 33 ff. und Wissowa, Religion und Cultus der Römer 133 ff.

fordern, zumal Kundige wissen, wie lückenhaft noch unsere Kenntnis der römischen Armatur in den verschiedenen Zeiten und Truppenkörpern ist, namentlich auch hinsichtlich der Frage, wie weit sich ein Zwang zu strenger Uniformität erstreckte. Daß die fraglichen Unterschiede nun teilweise mit dem verschiedenen Vermögen und dem verschiedenen Absehen der Darsteller zusammenhängen, ist völlig fraglos. In Adamklissi sind es militärische Dilettanten, welche naiv beobachten aber vieles nicht auszudrücken verstehen, weil sie über ein festes handwerkliches Geschick nicht verfügen. Für die Trajanssäule schaffen Meisterhände ein geschlossenes Kunstwerk, das keine pedantische Abschrift, sondern ein ideales Bild der Wirklichkeit bieten will und daher aus Rücksichten des Stils oder der Technik manches beabsichtigte Attribut, wie die Pila in den Händen der Kämpfenden, nach altbekannter Manier plastisch wegläßt. Befremden durfte allerdings, daß ein so bedeutendes Rüstungsstück wie der sogenannte Schienenpanzer[14]) und die malerischen Tierfelle der Fahnenträger und Bläser im Säulenrelief durchgehend, am Tropaeum nirgends auftreten. Hier gab aber Petersen einen einleuchtenden Aufschluß.[15]) Wie die Erfahrungen großer Kriege immer umgestaltend auf die Ausstattung der Wehrmacht einwirken, mochte einem so fürsorglichen militärischen Fachmann wie Trajan nach den blutigen Lehren der dacischen Expeditionen mehr als eine Reform in der Bewaffnung und Equipierung geboten scheinen; zwischen dem Ende der dacischen Kriege aber und der Vollendung ihres stadtrömischen Wahrzeichens liegen sieben Jahre. Kamen im Laufe dieser Zeit wirklich militärische Reformen zu Stande, so hatten sie in der Darstellung des römischen Heeres an der Säule Aufnahme zu finden, während sie an dem älteren Tropaeum der entlegenen Provinz noch fehlten. Positiv beweisbar ist zwar jene Annahme vorderhand noch nicht, sie ist erschlossen aus den in Rede stehenden Differenzen. Aber der Schluß ist nicht nur correct, sondern in sich glaubwürdig: daß er zulässig sei, unbedingt einzuräumen. Selbst die bloße Möglichkeit aber, daß sich die Sache so

[14]) Bezüglich dieses Rüstungsstückes läßt mich Furtwängler 478 und 498, 1 Dinge behaupten, die ich nicht gesagt habe. Der Schienenpanzer war aus keiner Autorstelle belegt, von keinem der zahlreichen militärischen Grabsteine bekannt, Reste eines solchen waren nirgends gefunden; wogegen er in den Reliefs der beiden stadtrömischen Säulen dargestellt ist. Dieser Sachverhalt ist mir wie anderen sehr befremdlich gewesen. Ich erwog daher (Adamklissi 81) als Möglichkeit, ob er in seiner complicierten Form hier als ein Kunstmittel behandelt sein könne, um die Legionäre schärfer zu unterscheiden, und habe mit diesem Gedanken allerdings sehr geirrt, wie die seitherigen Ausgrabungen von Carnuntum erwiesen. Aber ich habe diese Möglichkeit, von der ich selbst einräumte, daß sie einen ‚sehr eclatanten Fall' von künstlerischer Freiheit bezeichnen würde, nie als Factum behandelt, noch weniger als eine ‚Kunstlüge', wie mir imputiert wird. Nach dem damaligen Stande des Wissens wäre es richtiger gewesen, mich auf die S. 75 gebrauchte Formulierung zu beschränken, daß hinsichtlich dieses Rüstungsstückes ein Rätsel vorliege, dessen Lösung noch ausstehe.

[15]) E. Petersen, Röm. Mitt. XI 313 ff.

verhielt, beseitigt jeden Anlaß an dem trajanischen Ursprung des Tropaeums zu zweifeln.

Schließlich soll in Adamklissi ein provinzialer Sculpturstil erkennbar sein, dessen nächste Analogien auf die Augusteische Zeit zurückwiesen. Die Heimat des Stiles liege in dem oberen cisappenninischen Italien; seine Träger und Verbreiter seien die Legionen gewesen, die ihn in die Rhein- und Donaugebiete getragen hätten; eine naiv ungelenke, trockene, nüchterne Eigenart charakterisiere ihn zugleich mit einer Vorliebe für härtere Steinarten; in dieser Eigenart erhalte er sich bis in die Flavische Epoche, wo dann infolge des Ausschlusses der Italiker vom Legionsdienst eine stark hellenisierte weichere, flauere Darstellungsweise in bevorzugter Verwendung weicherer Steinarten aufkomme. Diese in angelegentlicher Umschau gewonnenen und durch eine reiche Auswahl von Belegen erläuterten Auffassungen lauten also sehr bestimmt und werden als ‚Entdeckung' und ‚feste Tatsache' vorgetragen.

Schon in der quaestio facti aber bedauere ich nicht zustimmen zu können, obwohl mir ein großer Teil der angezogenen Denkmäler auch von meinen Studien für Aquileia wohl bekannt ist und aus eigens bereisten Fundgebieten leicht vermehrt werden könnte. Der Unterschied harter und weicher Steinarten charakterisiert doch zunächst Landschaften und Landstriche, nicht Perioden. Die Sculpturen des Augustusbogens von Susa, den ich für Adamklissi an Ort und Stelle studierte, sind in der Gesamtanlage flau, ohne Schärfe in den Silhouetten, nur in den spärlichen Innenzeichnungen hin und wieder bestimmter. Daß ein guter Teil der mehr oder minder stümperhaften Erzeugnisse, um die es sich handelt, namentlich wo sie an öffentlichen, mit dem Heerwesen zusammenhängenden Denkmälern zur Verminderung der Regiekosten geduldet wurden, von militärischen Steinmetzen herrühren, als dienstliche oder außerdienstliche Soldatenarbeiten sich darstellen, meine ich selbst, wohl sogar zuerst, ausgesprochen und nach Möglichkeit begründet zu haben (Adamklissi 145 ff.). Aber in sehr vielen Fällen fehlt es an solchen Indicien der Entstehung vollkommen und reichen solche Erklärungen nicht aus. Soweit in der ganzen bunten Menge überhaupt Gemeinsamkeiten heraustreten, resultieren sie vielmehr aus einem tiefer liegenden, inneren Grunde, den ich nicht beachtet oder nicht gewürdigt finde. Erst die psychologische Gesetzmäßigkeit, mit der die den Erzeugnissen zu Grunde liegenden primitiven Erinnerungsbilder entstehen und sich allmählich entwickeln, erklärt das unleugbare Factum, daß naiv unvollkommene Reproductionsversuche, wenn nicht Material- oder Talentunterschiede differenzieren, sich aus verschiedenen Zeitaltern im Grunde immer

gleichen. Wo sich daher weder inschriftliche Aufschlüsse noch im Gegenständlichen der Darstellung faßbare Merkmale oder sichere Reflexe aus der Höhe der zeitgenössischen Kunst darbieten, bleibt großer Spielraum, da das, was man hier Stil nennt, für sich allein innerhalb weiter Zeitgrenzen zeitlos erscheint. So würden denn auch die Sculpturen des Tropaeums, namentlich die dilettantisch rohen der Metopen — die meist vorzüglich gelungenen Ornamente rühren von anderen, specifisch dafür geübten Händen her — nach ihrem bloßen Stil beurteilt, ebensowohl für beträchtlich jünger wie älter gehalten werden können. Doch mit diesen Andeutungen, die zur Verdeutlichung ein genaues Eingehen von Fall zu Fall erfordern würden, muß ich mich hier bescheiden. Nur ein specielles archäologisches Argument sei noch berührt, weil es besonders lehrreich und für jedermann klar demonstrierbar ist.

Tropaeen in Form von Sculpturdenkmälern sind bis ans Ende des Altertums üblich geblieben, ein trauriges Beispiel aus Constantinischer Zeit bietet Adamklissi selbst.[16]) Über erbaute Tropaeendenkmäler haben wir dagegen die zeitlich letzten Zeugnisse aus der Augusteischen Epoche, weiterhin fehlt es an Nachrichten. Hieraus leitet Furtwängler die Folgerung ab, daß nach Augustus Tropaeumbauten abkamen; besonders in Trajanischer Zeit habe man „Kraft und Geld in den Provinzen für Nützlicheres und Nötigeres verwandt". Doch wird ihm selbst auf die Dauer unmöglich entgehen können, wie unstatthaft eine solche Folgerung ist, die einer möglichen Erweiterung des Wissens grundlos den Weg verlegt. Denn daß uns nur zufällig ein literarisches Zeugnis für das Tropaeum Trajans fehlt, liegt doch wohl auf der Hand, nachdem das historische Ereignis selbst, dem es entsprang und diente, ja der gesamte Kriegszug Trajans in die Dobrudscha, in unseren kümmerlichen Überbleibseln einer einst reichen Geschichtsschreibung mit keiner Silbe erwähnt ist. Durch eine militärisch disponible Platztruppe konnte das scheinbar sehr kostspielige Monument mit factisch geringem Aufwande zu Stande kommen. Als aufgepflanztes Wahrzeichen römischer Macht war es an einer schwachen Stelle der Reichsgrenze, die eben erst zurückerobert, einem Einbruche der Barbaren auch weiterhin ausgesetzt blieb, ein nützliches Schreckmittel. Als nützlich empfahl sich die Errichtung, wie in anderen direct bezeugten Fällen, gewiß auch aus Gründen der Disciplin, um die in einer traurigen Einöde isolierten Truppen in Tätigkeit und durch das Gelingen eines stolzen Werks in Berufsfreude zu erhalten. Und daß es in seiner wuchtigen Größe und Kraft als das natürliche Produkt und der natürliche Ausdruck einer in den

[16]) Adamklissi 109 Fig. 126.

Künsten des Krieges wie des Friedens so energisch sich betätigenden Zeit wie derjenigen Trajans erscheint, sollte darüber wirklich auch nur ein Wort zu verlieren sein?

Aber „die Analogien zu der Bauform des Tropaeums, insbesondere zu dem „mächtigen, kreisrunden unteren Teile, die Caecilia Metella, das Grabmal der „Plautier bei Tibur,[17]) gehören der augusteischen Epoche an, und sind aus späterer „Zeit uns keine bekannt." Mit Verwunderung ist hiergegen schon von verschiedenen Seiten auf das Mausoleum Hadrians (Fig. 134) verwiesen worden und diesen Verweis entkräftet nicht die Versicherung, daß die massive moles Hadriani ein „im Verhältnis zum Monument von Adamklissi höchst eleganter, leichter (!), säulenumgebener Bau" gewesen sei. Die Schmuckgliederung dieses stadtrömischen, im Durchmesser doppelt größeren Baues war natürlich reicher; aber Säulen sind an ihm nirgends erwiesen, die



Fig. 134 Mausoleum Hadrians
nach Borgatti-Huelsen, Röm. Mitth. VI 137.

[17]) Zu vergleichen ist die ‚Torre d'Orlando' auf dem Gipfel des einen der beiden Vorgebirge von Gaeta: das Grabmal des Gründers von Lyon (42 v. Chr.), Munatius Plancus, worauf mich Herr Dr. Hermann Egger hinwies unter Mitteilung einer Photographie, die er von einer Zeichnung im Barberinischen Skizzenbuch des Giuliano da Sangallo genommen hatte und zu veröffentlichen gedenkt. Es ist ein mit Travertinquadern verkleideter, massiver Cylinder, der Caecilia Metella ähnlich, nur ohne quadraten Unterbau, mit einem bloßen, runden Sockel ohne Stufen. Unter der Inschrift, die am Cylinder steht, führt eine Tür in einen innern Rundgang, aus dem man in vier gleichweit von einander abstehende Grabkammern tritt und zu vier in die Höhe führenden Wendeltreppen gelangt, die zwischen den Grabkammern angebracht sind. Unter dem Gesims läuft außen ein Fries von Triglyphen und Metopen mit Stierschädeln hin, über dem Gesims eine Zinnenverzierung. Eine Vedute samt Grundriß gibt Bartoli, Antichi sepolcri tav. 87 und 88, einen neuerdings aufgenommenen Grundriß (der die Wendeltreppen übergeht), Boissieu, Inscriptions de Lyon 127 ff. Nach dem letzteren beträgt der äußere Durchmesser 106 Palm, circa 30 Meter (Bädeker, Unteritalien[12] 17 schätzt Höhe wie Durchmesser auf 50 Meter). Vgl. CIL X 6087 und Nissen, Italische Landeskunde II 2 S. 660. In der Zeichnung San Gallos bildet das bei Bartoli fehlende Dach des Baues eine auf drei Rundstufen ruhende, geschuppte Kuppel, an der eine schmale Treppe hinaufführt zu einer bekrönenden runden Basis. Die Stufen der Kuppel setzen in größerem Abstande innerhalb der Zinnen ein, so daß zwischen ihnen und den Zinnen ein freier Umgang sich ergibt, zu dem wohl die Wendeltreppen emporführten. In feinen skizzenhaften Umrissen ist als Aufsatz der Basis ein Atlant mit Himmelskugel auf dem Rücken angedeutet nebst zwei auf der Basis sitzenden, und zwei an ihrem Fuß auf dem Dache stehenden, aufwärts bewegten Figuren Vergl. den Rundbau von Falerii in Berlin n. 992.

auf gründlichen Studien beruhende Reconstruction[18]) von Borgatti-Huelsen (Fig. 134) nimmt nur Pilaster an dem Cylinder an, Säulen an dem oberen Aufsatze, für dessen Form es an jedem sicheren Anhalte fehlt, lediglich als Vermutung. Sieht man aber von dem viereckigen Sockelgeschosse ab, so ist die charakteristische Hauptgliederung des Aufbaues: ein niedriger Cylinder mit konischem Dache und bekrönendem Basisaufsatze für eine Sculptur, dem Schema nach und bis zu einem gewissen Grade sogar in den Verhältnissen, gleich wie in Adamklissi.

Doch wichtiger als die Analogien jener Sepulcralbauten zu verfolgen, ist es, ein augusteisches Monument der nämlichen Gattung zu vergleichen. Gemeint ist der Kolossalbau Tropaea Augusti,[19]) den der Senat nach Einverleibung des gesamten Alpengebietes von Triest bis Nizza dem Kaiser Augustus im Jahre 7 6 v. Chr. errichten ließ. Nicht „an die äußerste Grenze eines neu eroberten Gebietes vorgeschoben", wie Furtwängler für Tropaeumbauten fordert, sondern an der längst gangbaren, bequemsten Verbindungsstraße von Gallien und Italien, auf einer Vorhöhe der Seealpen bei Monaco an der Riviera, erhob sich das Monument, von dem noch ein bedeutender Rest an Ort und Stelle steht. Der Wortlaut seiner Inschrift ist durch Plinius überliefert, die Größe der Inschrift läßt sich nach den erhaltenen Fragmenten auf mindestens zwölf Meter Länge und vier Meter Höhe schätzen. Von seiner Gestalt aber geben drei Beschreibungen übereinstimmende Nachricht: eine provençalische Legende des dreizehnten Jahrhunderts und zwei zwar nicht ohne Lücken und handschriftliche Fehler überlieferte, aber technisch sehr eingehende und in Hauptsachen klare Schilderungen des sechzehnten Jahrhunderts,[20]) eine ältere italienisch von einem wahrscheinlich toskanischen Architekten, die andere lateinisch aus dem Jahre 1564 von dem Franziskaner Pater Pietro Antonio Bojero ‚istorico e matematico'. Aus den Werken des Pietro Gioffredi

[18]) M. Borgatti, Castel Sant' Angelo in Roma, Storia e descrizione, Roma 189; Ch. Huelsen, Röm. Mitth. VI 1891) 137 ff.; Otto Richter, Topographie der Stadt Rom[2] 277 ff. Für den oberen Aufsatz erschloß Huelsen eine Rundform aus ästhetischen Gründen, und ein jetzt in den Diocletiansthermen befindliches rundes Friesstück mit Bukranien und Laubgewinden glaubt er, abweichend von Borgatti, dem Aufsatze zugehörig (Röm. Mitth. VIII 324).

[19]) Th. Mommsen CIL V 7817 add. p. 1092.

[20]) Die Legende spricht von einem Turm in drei Stockwerken, der ringsum marmorne Säulen besaß und oben ein Idol mit zwei sitzenden Dämonen trug. Die Autoren des sechzehnten Jahrhunderts hatten die beiden Untergeschosse und einen Teil des innern schon modern überbauten Rundturmes vor sich, konnten aber das übrige aus noch vorhandenen herabgefallenen Architekturteilen erschließen. Die einzelnen Maße, die sie mitteilen, geben sie in Fuß an, ohne die Größe des Fußes zu bezeichnen. Das wichtigste Maß ist der Umfang des inneren Rundturmes, der auf 99 Fuß angegeben ist, mit 11 Anten zu ungefähr $4\frac{1}{2}$ Fuß Breite. Das Dach wird nur bezeichnet als ‚volto sferico con sue coste'. Manche Einzelheiten auch, die in den Beschreibungen differieren, lassen sich nur in abgestuftem Grade von Wahrscheinlichkeit begleichen. Es versteht sich hiernach von selbst, daß keinerlei genauere Recon-

(1629—1692), der sie zuerst zusammenstellte und benutzte, sind diese vergessenen und von keinem unserer Handbücher gewürdigten Überlieferungen durch einen dankenswert vollständigen Wiederabdruck von Theodor Mommsen im CIL jetzt jedermann zugänglich. In vorläufiger Kürze habe ich (Adamklissi 140 ff.) aus ihnen die Hauptzüge festzustellen versucht, Genaueres vor einem halben Jahre in einer eigenen Studie ausgeführt, die an anderm Orte noch ihrer Veröffentlichung harrt, nach Abschluß der Studie aber mit Vergnügen bemerkt, daß ein schöner Stich in Gioffredis seltenem Prachtwerke Theatrum statuum Sabaudiae ducis, Pedemontii principis (Amsterdam 1682)[21] die Reconstruction eines anonymen Technikers bietet, der für den Aufbau zu den nämlichen Resultaten kam. Er irrte nur darin, daß er den statuarischen Aufsatz des Baues als Statue des Augustus zeichnete, während sich aus der naiven Beschreibung von P. A. Bojero mit Sicherheit erkennen ließ, daß es ein kolossales Tropaeum war. Die Übereinstimmung der Reconstruction erklärt sich offenbar aus den nämlichen Vorlagen, war mir aber als Gewähr für die Richtigkeit ihrer Interpretation sehr willkommen.



Fig. 135 Tropaea Augusti, Skizze von George Niemann.

struction gewonnen werden kann, nur ein approximatives Gesamtbild zur Veranschaulichung der Abfolge und der Hauptformen des Aufbaues, hierin aber sicher und für den vorliegenden Zweck genügend.

[21] Das Werk fehlt in Wien, München und der so reichen römischen Institutsbibliothek; den Text zu der Tafel II pl. 155 hatte Herr J. G. de Vries die Güte mir aus dem Exemplar der Leydener Bibliothek copieren zu lassen. Es steht gleichlautend in der zweiten Ausgabe des Werkes, die ich in der Privatbibliothek Sr. Durchlaucht des regierenden Fürsten Johann von und zu Liechtenstein in Wien fand: Novum theatrum Pedemontii et Sabaudiae, Hagae-Comitum 1726 II pl. 63. — Verballhornt ist die Reconstruction jenes Stiches von Canina, Architettura romana p. III tav. CCI, noch dazu unter Verschweigen der Quelle, im Texte p. 489 ff. Im Kunsthandel Roms erwarb Dr L.

Auf Grund jener veröffentlichten Ermittelungen urteilte nun Furtwängler, daß der Bau der Tropaea Augusti „dem von Adamklissi überaus verwandt gewesen sein müsse", oder wie er neuerdings sich bedingter ausspricht, daß er verwandt, doch reicher gewesen zu sein scheine". Daß das Gegenteil dieser Urteile richtiger wäre, lehrt jetzt ein Blick auf die Reconstructionsskizze Niemanns in Fig. 135. Gemeinsam mit dem Baue Trajans (Fig. 132) ist hier nur das allgemeinste Programm der Anlage, ein großes Tropaeum standfest in dominierender Höhe aufzurichten, alles Übrige grundverschieden. Als Basis des Siegeszeichens diente in Adamklissi ein rings in die Breite weit ausgreifender ‚versteinerter Tumulus', bei den Tropaea Augusti ein hochcylindrischer gesäulter Etagenbau, der auf doppelten quadraten Untergeschossen ruht. Dort hat man eine straff zusammengezogene, streng geschlossene und daher in ihren großen Dimensionen wuchtig wirkende Gesamtform, an der die sparsam verwandten Zierden wie nachgetragene Ciselierungen zurücktreten, hier den Geschmack eines vielgliedrig freien und feinen Aufbaues, der, die Richtigkeit der überlieferten Maße vorausgesetzt, nur durch seine erstaunliche Höhe von mindestens fünfzig Metern imponierend wirkte: daß dieser Geschmack hellenistischen Vorbildern entlehnt war, wie ein in Ephesus von uns ergrabener Rundbau[22]) von weit kleineren Verhältnissen lehrt (Fig. 130), stimmt als neuer Zug zu der Eigenart der augusteischen Epoche. Das Siegesmal der Riviera ist der einzige Tropaeum-

Fig. 130. Rundbau in Ephesos, Skizze von George Niemann.

Pollak zwei Ausschnitte eines mir unbekannt gebliebenen älteren italienischen Kupferwerkes, worin jener Stich mit Veränderungen in kleinerem Format wiederholt war.

[Während der Drucklegung hatte Herr Professor Meyer-Lubke die Güte mir Folgendes mitzuteilen: „Die fragliche Legende ist eine recht genaue und „sozusagen nichts selbständiges bietende Übersetzung „eines lateinischen Textes, von dem bisher zwei Hand„schriften bekannt geworden sind: die eine in Dublin, „Trinity College, beschrieben von P. Mayer, Ro„mania VIII 284 ff.; die andere in Oxford, Bodleian „additional Mss. A 100, erwähnt von E. Stengel, „Zeitschrift f. rom. Philologie II 384 ff."]

[22]) R. Heberdey, Jahreshefte I Beibl. Sp. 79 ff. Das Tropaeum ist nicht hinlänglich sicher, indiciert aber durch „zwei Fragmente eines roh bearbeiteten runden Stammes oder Pfahles", die sich unter den Trümmern vorfanden. — Vgl. R. v. Schneider, Ausstellung von Fundstücken aus Ephesos Abb. 5 S. XIII.

bau augusteischer Zeit, von dem wir überhaupt Näheres wissen. Wie klar ersichtlich, steht er in vollkommenem Gegensatz zu dem Tropaeum Trajans in der Dobrudscha. Von Verwandtschaft, die sich in der Hauptsache, in der formellen Durchführung des baulichen Zweckes ausspräche, kann hier nicht die Rede sein.

Nach Allem werden es aufmerksame Leser erklärt zu sehen wünschen, warum mein gelehrter Gegner so viel Kraft aufwende, um einen klaren Wegverschluß zu durchbrechen. Erklärlich macht dies meines Erachtens die Beschaffenheit der Gründe, die ihn einst auf diesen Weg geführt haben (Intermezzi 51 ff.). Am Tropaeum sind drei verschiedene Barbarentypen dargestellt. Einer davon ist durch ausnahmslos bärtige Gestalten vertreten, die das Haar quer über den Kopf gestrichen und an der Schläfe in einen Knoten zusammengewunden tragen. Hierfür verwies Petersen auf Tacitus Germania c. 38, wo gesagt ist, daß sich die Sueben von den übrigen Germanen durch diese Haartracht unterschieden, welche auch, sei es verwandtschaftshalber oder nachahmungsweise, bei anderen Stämmen vorkomme, indessen selten und nur in der Jugend. Furtwängler suchte nun nach einem in jenen Gegenden möglichen Germanenstamme, stieß auf die Bastarner und fand, daß ein Kampf mit ihnen in unserer dürftigen Überlieferung nur für Crassus 29 28 v. Chr. bezeugt ist. Dazu waren ihm die Waffen am Tropaeum vortrajanisch erschienen und in Niemanns Behandlung der Trajansinschrift fand er eine Anomalie vor. Er entschloß sich deshalb diese Inschrift dem Baue vollkommen abzusprechen und für unzugehörig zu erklären. Damit gewann er freie Bahn, das Tropaeum für augusteisch zu halten. In der Durchführung aber ward ihm diese Idee so sicher, daß er eine Ausdehnung des dacischen Krieges bis in die Dobrudscha als etwas Unmögliches verspottete.

Der Widerspruch nun, der sofort von mehr als einer Seite erfolgte, nötigte ihn, schrittweise einzulenken. Aber gerade Hypothesen, die in Eile und im Gegensatze zu gegebenen Tatsachen entstehen, pflegen den Scharfsinn temperamentvoller Forscher zu reizen, am Wesentlichen bis zuletzt festzuhalten. So steht denn heute die Sache so, daß das Tropaeum augusteisch sein soll, nicht weil ihm die Trajansinschrift fremd ist, sondern trotzdem sie ihm zugehört. Aber bei der Furtwängler auszeichnenden Bereitwilligkeit aufzugeben, was er als falsch erkannte, wird seine endliche Zustimmung wohl noch zu erwarten sein, zumal nunmehr von ihm ein positives Verdienst in dieser Frage vorliegt, das als solches voll anzuerkennen unsere sofortige, ich hoffe, genau erfüllte Pflicht war.

Wien. OTTO BENNDORF

BEIBLATT

Antike Denkmäler in Serbien und Macedonien.

Im Auftrage des Instituts unternahmen wir in den Monaten September und Oktober 1902 eine dritte Reise im Königreiche Serbien, mit welcher sich diesmal ein zweiwöchentlicher Aufenthalt im benachbarten türkischen Vilajet Kosovo verband. Ausgiebig gefördert durch Empfehlungen der kais. ottomanischen Regierung an den Vali von Üsküb, des österreichisch-ungarischen Ministeriums des Äußeren an die Consularbehörden und der Betriebsinspection der orientalischen Bahnen zu Saloniki an die ihr unterstehenden Bahnämter, vermochten wir auch diesen Teil unserer Reise noch knapp vor Ausbruch der vorjährigen macedonischen Unruhen ohne nennenswerte Schwierigkeiten durchzuführen.[1])

Der vorliegende Bericht reiht sich nach Inhalt und Anordnung unseren „Antiken Denkmälern in Serbien" (Jahreshefte III Beibl. 105—178; IV Beibl. 73—162) an, deren epigraphische Ergebnisse nunmehr in das Supplement des CIL III p. 2328[90]—117 n. 14503—14613) übergegangen sind. Außer den von uns selbst gesehenen Denkmälern wurden diesmal auch einige verloren gegangene oder uns noch nicht erreichbare Inschriften nach fremden Copien aufgenommen. Von diesen stammt die Mehrzahl aus dem Skizzenbuche eines italienischen Bahntechnikers und Altertumsfreundes, Noë Morten (gestorben etwa 1890), der, zuletzt als Bahnmeister in Priština bedienstet, seinerzeit mehrere Inschriften dieses Gebietes Wilhelm Henzen mitgeteilt hatte (vgl. CIL III S 8185; 8193; 8196; 8237; 8238; 8270). Das um 1870 begonnene Skizzenbuch, welches sein gegenwärtiger Besitzer, Herr Bahnmeister Arnold Morten in Kačanik, in dankenswerter Weise uns zur Benutzung überließ, enthält zahlreiche sorgfältige Abschriften aus Saloniki und den Gebieten von Stobi (vgl. unten zu n. 8. 9), Köprülü (zu n. 2. 5), Ulpiana (u. 33—35. 44) und Scupi (u. Sp. 36 zu CIL III S 8193).

A. Macedonia.

I. Bylazora (Köprülü, serb. Veles) und Umgebung.

W. M. Leake, Travels in Northern Greece III (1835) 409 ff.; J. G. v. Hahn, Reise von Belgrad nach Salonik 160 f. 250; M. G. Dimitsas (Δημήτσας), Ἡ Μακεδονία ἐν λίθοις φθεγγομένοις (Athen 1896) 327; E. Oberhummer, Pauly-Wissowa II 1105.

1. Bruchstück einer Platte aus gelblichem Marmor, gr. H. 0·615[m], gr. Br. 0·275[m]. Über der Inschrift l. abgebrochenes Relief; erhalten l. kleine weibliche Gestalt, r. größere in Chiton und Peplos (Kopf abgebrochen), beide stehend und in Vordersicht. Inschriftfeld nach oben von zwei Leisten abgeschlossen, unten abgebrochen, h. 0·09[m], br 0·22[m]; Buchstaben aus der zweiten Hälfte des 2. Jahrhunderts, h. 0·01—0·03[m]. Stammt nach Mitteilung des Herrn Ingenieurs F. Jenisch aus dem Gemäuer eines Brunnens im Orte Karabunistan (etwa 12 Kilometer oberhalb Köprülü am r. Ufer des Vardar); vor etwa 8 Jahren von Herrn Jenisch erworben und im Sectionsbureau der Station

[1]) Durch gütige Unterstützung in Rat und Tat verpflichteten uns zum wärmsten Danke die Herren Hofrat Adolf Ritter von Plason, Generalsecretär der orientalischen Bahnen Ingenieur Josef Goldberg (Wien; k. u. k. Consul Gottlieb Pára, königl. serb. Generalconsul Miloslav P. Kurtović, Sectionsingenieur Eduard Wiegand, Sectionschef der orientalischen Bahnen Ettore Finazzer, Dr. Michael Šuškalović (Üsküb); Sectionsingenieur Franz Jenisch (Köprülü); Privatier Ignaz Weitert (Pancsova und dessen Sohn, Großindustrieller Georg Weitert (Belgrad; Prof. Luka Jevremović (Požarevac); die Bergwerksbeamten Rudolf Pilz und Anton Mächa (Kostolac).

Köprülü, seit Herbst 1902 in seinem Garten nächst der Station untergebracht.

. . . Ἀπολλὰ Τ(ίτος?)
. . . ίτων ζῶν
. . . . . .

2. F. Kenner, Sitzungsber. Akad Wien, phil.-hist. Kl. LXXX (1875) S. 271 f. (nach Lippichs Copie); danach Dimitsas, a. a. O. 342 u. 308. Pfeilerförmiger Block aus weißem Marmor, h. 1·54 m, br. 0·37 m, d. 0·30 m, oben (vorne, l. und r.) und unten (vorne) profiliert. Das von einem profilierten Doppelrahmen umgebene eingetiefte Inschriftfeld ist h. 0·87 m, br. 0·245 m; Buchstaben aus dem Ende des 2. oder dem Anfange des 3. Jahrhunderts, h. 0·03 m; die Endbuchstaben von Z. 1. 2 stehen auf der r. Randleiste. Nach N. Mortens Skizzenbuche (oben Sp. 1) f. 37′ gefunden 'fra le rovine dell' antico Veles'. Im Hofe des Klosters Sv. Dimitri bei Köprülü, unweit des Einganges an der rückwärtigen Mauer eines Wirtschaftsgebäudes, neben einem Schweinestall.

M(ᾶρκος) Αὐρήλιος
Διονύσιος καὶ
[? Ἡρᾰ]κλεία
Μακαιδονία
καὶ Αὐρηλία Δι-
ονυσία Γ(αΐῳ) Ἰου-
λίῳ [? Μᾰ]σ[τ]ρί-
νῳ τῷ ἀνδρὶ
τ]αι[φ]νῶτι (= τειφνεῶτι)
καὶ Ἰουλία Ἡώλ[α]
καὶ Ἰουλία Μᾰ-
στρία ζῶσι
ἐποίησαν
μνήμης
χάριν.

In Z. 9 sah Morten a. a. O. noch ΓΑΙΘΝΩΤΙ. Das verlorene Α von Ἡώλ[α] (Z. 10 am Ende) stand wohl ebenfalls auf der r. Randleiste.

3. Rechteckige Platte aus rötlichem Kalkstein, h. 0·95 m br. 1·86 m, d. 0·08 m. Die Inschrift läuft am oberen Rande der Breitseite entlang, so daß die Platte darunter bis zu einer Höhe von 0·76 m frei bleibt. Tief eingehauene Buchstaben aus dem Ende des 2. oder dem Anfange des 3. Jahrhunderts, h. 0·065—0·06 m. R. unter Z. 2 Eingußloch. Gefunden 1900 im Gebiete der Babuna (eines Zuflusses des Vardar) auf dem Acker Kamenika; jetzt im Hofe des Klosters Sv. Dimitri bei Köprülü l. vom Eingange.

Αὐρηλία Σωσιπάτρα Αὐρηλίῳ Φρον-
τείνῳ τῷ ἀνδρὶ μνήμης χάριν.

4. Rohe Grabstele aus leicht verwitterndem Glimmerschiefer, oben abgerundet, h. über 2·05 m, br. 0·43 m, d. etwa 0·10 m. Oben die primitive Umrißzeichnung eines Kopfes; darunter die keiner bestimmten Zeit zuzuweisende Inschrift (h. 0·295 m) mit roh eingekratzten Buchstaben (h. 0·07—0·055 m). Nach Angabe des Herrn Ingenieurs F. Jenisch bei dem seit einigen Jahren im Zuge befindlichen Straßenbau Köprülü—Prilep nächst dem Orte Izvor (6 Stunden von Köprülü) ausgegraben und vor vielleicht zwei Jahren in den Hof des Konak zu Köprülü gebracht, wo wir sie sahen.

Δ[α]ὸλ-
η̃ς Ἀρ-
τιδο-
νέος.

5. Nach Abschrift Noë Mortens (Skizzenbuch f. 41′; ohne Ortsangabe) und einer im Winter 1902 durch Nachfahren der Schriftfurchen hergestellten Copie des Sohnes eines Bahnarbeiters (uns von Herrn Ingenieur F. Jenisch übermittelt). Grabstele mit dreieckigem Giebel; unter diesem drei Brustbilder; darunter die Inschrift (h. 0·30 m, br. 0·30 m); Buchstaben des 2. Jahrhunderts, h. 0·035—0·03 m. Im

Kirchengemäuer von Skačince, einem kleinen Orte im Tale der Gljepa reka 12 Kilometer abwärts Köprülü; l. von der Eisenbahn, bei Kilom. 182, eingemauert.

Morten:	Kopie von 1902:
ΟΥΦΡΙΩCΙΟΥΝ	ΟΥΦΡΙΩ ΕΚΟΥΝ
Δ ΔΚΟΕΜΝΕΙΩ	ΔΛΚΟΤΕΙΝΕΙΩ
ΟΝΤΩΝΙΥΙΩ	ΚΡΟΝΤΩΝΙ ΥΙΩ Β
Κ ΝΟΥΙ ΤΡΙ ΑΥΤΟΥ	ΚΜΟΥΓΑΤΡΙΑΥΤΟΥ
ΡΟΝΤΥΛΛΛΚΑΙ	ΦΡΟΝΤΥΛΛΑΚΑΙ
ΕΛΥΤΗΜΝΗΙΗC	ΕΑΥΤΗΜΝΗΜΗC
ΧΑΡΙΝ	ΧΑΡΙΝ

Οὐ̣ρι̣ω̣νί̣α) [Σ]εκοῦν-
δα Κοτεινέω
[Φ]ρόντωνι υἱῶ
κ[αὶ Φ]ρ̣γατρὶ αὐτοῦ
Φροντύλλα καὶ
ἑαυτῇ μνήμης
χάριν.

Nach freundlicher Mitteilung des Herrn Jenisch bestand nächst Bahnkilometer 182 in der Gegend „Venela" jedesfalls eine bedeutendere antike Ansiedlung. Zwar kamen dort bisher keine Inschriften (außer n. 5), wohl aber hie und da anläßlich der Steinbeschaffungsarbeiten für die Bahn Aschenkrüge (bis 0·60 m h., doch meistens in Trümmern), einmal auch eine ziemlich reich vergoldete Fibula zum Vorschein.

II. Municipium Stobi (bei Gracko).

CIL III p. 119; S p. 1322; 2082; W. M. Leake a. a. O. III 306 ff.; 440 ff.; L. Heuzey, Revue arch. 1873, 2 p. 33 ff.; Mission archéologique en Macédoine 331 ff.; J. G. v. Hahn a. a. O.; Dimitsas a. a. O. 327 f.; 331 f.; J. W. Kubitschek, Imperium Rom. 240 f.; 244.

Das ausgedehnte Trümmerfeld, in welchem Heuzey das antike Stobi erkannte, liegt am Zusammenflusse der Černa mit dem Vardar zwischen dem r. Vardar- und dem l. Černa-Ufer etwa 4 Kilometer südlich von der Station Veneci̇jani Gracko, unweit des Kilometersteines 162 und beim Wächterhause Nr. 44 der Eisenbahn Saloniki Üsküb. Die etwa 600 m im Gevierte messende Fläche zeigt Fundamente bedeutender Gebäude und eine an einer Stelle bloßgelegte, gewölbte Canalanlage und ist mit Werkstücken, Bausteinen und Ziegeln ganz übersät. Bei der Bahnbrücke über die Černa, wo das Terrain gegen den Fluß abfällt, tritt in vorzüglicher Erhaltung die Stadtmauer mit einem vorspringenden Turme zu Tage. Über den Vardar führte eine Brücke, von deren Pfeilern ansehnliche Reste übrig sind. Von Inschriften fanden wir in den Ruinen nur die bereits von früheren Reisenden gesehenen zwei Stücke n. 8. 9 vor.

6. Rechteckige Platte aus grauem Kalkstein, h. 0·54 m, br. 1·81 m, d. 0·11 m, senkrecht in zwei Stücke gebrochen. Gute Buchstaben aus der Mitte des 2. Jahrhunderts, h. 0·045—0·04 m. R. von Z. 3 der Inschrift durchgebohrtes cylindrisches Eingußloch. Nach Mitteilung des Herrn Ingenieurs Franz Jenisch aus Stobi stammend; vor ungefähr 15 Jahren erst nach der Station Krivolak, dann an den Sectionssitz Köprülü gebracht, wo sie im Garten des Herrn Jenisch nächst dem Stationsgebäude untergebracht ist.



Ἑρμώνη [Ε]ὐτύχη
τῷ γλυκυ[τ]άτῳ συμβίῳ
ἐκ τῶν ἐκείνου μνείας χάριν.
Εὐόδι παρα[δ]εῖτα.

Das zweite T in Z. 2 ist wohl erst in christlicher Zeit kreuzförmig zugerichtet worden.

7. Platte aus grauem abschiefernden Sandstein, unregelmäßig zugehauen, r. abgebrochen, h. 0·92 m, br. 0·68 m, d. 0·09 m. Buchstaben aus dem Ende des 2. oder dem Anfange des 3. Jahrhunderts, roh eingekratzt, h. 0·055—0·05 m. Unter der Inschrift nach innen sich verengendes Eingußloch. Fund- und Standort wie bei n. 6.



Ἰουλία Τρυ̣φ̣ὲ-
σ̣α τῷ ἀνδρὶ μνεί-
ας χάριν.

8. L. Heuzey, Revue p. 38; Mission n. 138; Hahn a. a. O. n. 34; danach Dimitsas 334 n. 295; N. Morton a. a. O. (oben Sp. 1) f. 38. Parallel-

epipedischer Block aus rötlichem Kalkstein, h. über 1·60 m, br. 0·75 m, d. 0·67 m; unten profilierter Ablauf. Das von einer dreifachen profilierten Leiste umgebene Inschriftfeld, h. 0·77 m, br. 0·36 m, ist stark verwittert; Buchstaben des 2. Jahrhunderts, h. 0·055 m. Liegt am Nordrande des Trümmerfeldes von Stobi an der Fundstelle.



Κλαυδία
Πρεῖσκα
καὶ Αἰλία Πρεῖσκιλλα. Μη-
τρία Πρῖσκα
ταῖς μητρά-
σιν.

9. L. Heuzey, Revue p. 38; Mission n. 137; Hahn n. 33; danach Dimitsas a. a. O. 334 n. 204; N. Morten a. a. O. f. 39. Parallelepipedischer Block aus rötlichgrauem Urkalk, h. 1·72 m, br. 0·89 m, d über 0·40 m, allseitig profiliert. Das Inschriftfeld (h. 1·60 m, br. 0·675 m) ist von einem unten abgebrochenen profilierten Rahmen umgeben; unter der Inschrift (h. 0·64 m) bleibt der größere Teil des Feldes unbeschrieben. Zierliche Buchstaben aus der 2. Hälfte des 2. Jahrhunderts, h. 0·055—0·05 m. Liegt in den Ruinen des antiken Stobi an der Fundstelle, unweit von n. 8.

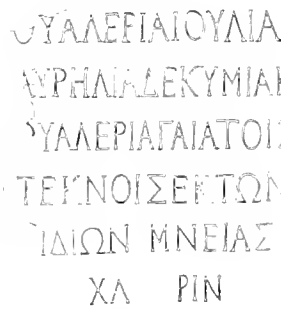

Οὐαλερία Ἰουλία
Αὐρηλία Δεκουμία
καὶ
Οὐαλερία Γαία τοῖς
τέκνοις ἐκ τῶν
ἰδίων μνείας
χάριν.

10. Zwei zu Quadern hergerichtete Bruchstücke einer Platte aus grauem Sandstein; *a* h. 0·90 m, br. 0·32 m; *b* h. 1·34 m, br. 0·31 m. Dicke beider Stücke 0·075 m. Z. 1 der Inschrift steht bei *a* 0·32 m, bei *b* 0·37 m vom oberen Rande ab. Sorgfältige, zierliche Buchstaben aus der 2. Hälfte des 2. Jahrhunderts, h. 0·055—0·045 m. Zur Zeit des Baues der Bahnlinie Üsküb—Saloniki (etwa 1870) nächst der Černa bei Stobi vorgefunden und in Stücke zersägt, welche als Deckquadern am Bahnobjecte Kilometerstein 161·462 angelegt wurden; vom Herrn Ingenieur Franz Jenisch (Köprülü) wurden obige Fragmente im Jahre 1890 in das österr.-ungar. Consulat zu Üsküb gebracht, in dessen Wirtschaftshofe sie liegen.

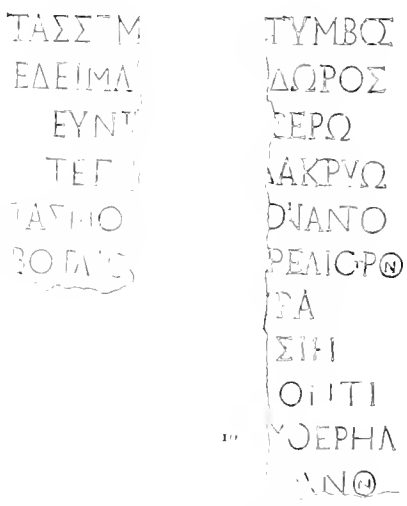

Τὰς Σὲμ[νας ὧδε] τύμβος·
ἐδείμα[τό μιν γαθεό]δωρος
εὐν[ηθὴς δρο]σερῶ
τεγ[γόμενος] δακρύῳ.
Τὰς νο[ύσου θ]οινάντο
βοραῖς [περὶ εὐ]ρέα Ἴσ[τ]ρον
[Δακοὶ κτλ.

Im folgenden ist Z. 10 am Ende noch [K]υ[θ]ερήα zu erkennen. Die Zeilenschlüsse fallen durchaus mit den Caesuren oder Versenden der Distichen zusammen, was die Ergänzung erleichtert. Von *a* Z. 7 sind noch einige ganz unsichere Reste übrig. Z. 6 am Anfang ist die Lesung βοραῖς hinlänglich gesichert; [θ]οινάντο ist dorisches Contractionsproduct statt ἐθοινῶντο (von θοινάω). Der Sinn ist: 'Vom Fraße der Krankheit wurden verzehrt am breiten Istros (die Menschen)'. Die als ἁ νοῦσος schlechthin bezeichnete Epidemie im Donaugebiete, der wohl auch die hier Bestattete zum Opfer fiel, könnte die seit 166 in diesen Provinzen wütende Pest (K. Buresch, Klaros. Untersuchungen zum Orakelwesen 6. 23 f 67 ff. 73ff.; Jahreshefte IV Beibl. 93 f.) gewesen sein. Zum Gebrauche von θοινάω — wir kennen kein anderes

passendes Verbum auf -αινάω — in diesem Sinne vgl. das Fragment aus Euripides Philoktet (bei Aristoteles Poetik 22: φαγέδαινα · ἡ γὰρ σάρκας θοινᾶται ποδός. Das Bild von der gierig um sich fressenden Pest war der antiken Dichtung geläufig: Kallimachos Hymnos an Artemis 125: κτήνεά γιν λοιμὸς καταρόσκεται; Statius Theb. 603 f. (von der Personification der Seuche): morsuque cruento devesci et multum patrio pinguescere luctu.

11. Rechteckige Platte aus grauem Kalkstein, h. 0·51^{m}, br. 1·71^{m}, d. 0·11^{m}. Die Inschrift (h. 0·165^{m}) steht am oberen Rande der Platte; gute Buchstaben aus der Mitte des 2. Jahrhunderts, h. 0·07—0·055^{m}. R. von Z. 2 nach innen sich verengendes Eingußloch. Fund- und Standort wie bei n. 6.

Ὦλιος Κουάρτος Ναρκίσσω
τῷ ἰδίῳ μνείας χάριν.

Ein M'. Olius Quartus und ein L. Olius Quartus in einer lateinischen Grabschrift aus Stobi CIL III S 12309.

12. Rechteckige Platte aus grauem Sandstein, h. 1·70^{m}, br. 0·60^{m}, d. 0·10^{m}. Die Inschrift (h. 0·35^{m}) beginnt am oberen Rande; gute Buchstaben aus dem Ende des 1. oder dem Anfange des 2. Jahrhunderts, h. 0·07—0·055^{m}. Fund- und Standort wie bei n. 6.



?Iu]lius f(ilius) Erasti;
? Cu]rtilia M(arci) liberta] Thraecida
pos]uit.

Sculptur aus Stobi.

Abgebildet bei B. Heuzey, Revue arch. 1873, 2 p. 40; Mission 337 (vgl. p. 240); danach Dimitsas a. a. O. 336. Platte aus weißem Marmor mit stark verwetztem Relief, r. abgebrochen, h. 0·625^{m}, gr. Br. 0·77^{m}, d. 0·13^{m}. In der einstigen Mitte steht eine Frauengestalt in Vordersicht, mit Stephane, zierlich gefälteltem Chiton und einem Peplos, der den r. Arm frei läßt, angetan; in der gesenkten R. hält sie einen runden Gegenstand (Opferschale?), im l. Arme lehnt ein Skeptron, L. von ihr nach r. galoppierender Reiter mit eiförmiger Mütze, kurzem Chiton und fliegender Chlamys; der nach rückwärts gehaltene und etwas abgebogene r. Arm hielt wohl eine nahezu wagrecht ausgelegte Lanze; die L. ist hinter dem Pferdekopfe ausgestreckt; der r. Unterschenkel ist an den Bauch des Pferdes angelegt, der l. scheint leicht nach vorne gestreckt. Ihm entsprach r. von der Frau ein ähnlicher Reiter, nach l. galoppierend; erhalten sind der Vorderteil des Pferdes, der etwas vorgestreckte r. Fuß des Reiters und seine erhobene Rechte, die bis auf den abstehenden Daumen geballt ist und einen Lanzenstich schräg abwärts zu führen scheint. Die Lanzen beider Reiter, von welchen keine sichere Spur übrig ist, waren vielleicht durch Bemalung angedeutet, ebenso der untere Teil des Skeptrons der Frau. Nach Heuzey in Rosaman an der Černa südöstlich von Stobi; jetzt im Wirtschaftshofe des österreichisch-ungarischen Consulats in Üsküb.

Über Bildwerke dieser Art, in welchen man Helena zwischen den Dioskuren zu erkennen glaubt, vgl. A. Furtwängler, Roschers Lexikon I 1177; Daremberg-Saglios Dict. des ant. u. d. W. Dioskuren (III 258).

Fig. 1 Relief aus Stobi.

III. Straßendenkmäler.

CIL III p. 127; 990; 1328; 2082; 2316[43].

13. CIL III S 12316. Meilensäule aus rötlichem Kalkstein, nach oben sich etwas verjüngend; gr. H. 1·05^{m}; oberer Durchmesser 0·30^{m}, unterer etwa 0·33^{m}. Oben umlaufende Profilierung; darunter die Inschrift (h. 0·58^{m}) mit roh eingekratzten, nachlässigen Buch-

staben des 4. Jahrhunderts, h. 0·085—0·025 m. Der Fuß zum Einrammen in den Boden roh zugerichtet. Nach Mitteilung des Herrn Ingenieurs Franz Jenisch von den Einwohnern des Ortes Nagajevce 20 Kilometer flußabwärts von Köprülü, nächst Bahnkilometer 174, am linken Vardar-Ufer im Bette des Vardar aufgefunden und im Kirchhofe aufgestellt; von Jenisch erworben und im J. 1890 ins österr.-ungar. Consulat zu Üsküb überführt, in dessen Wirtschaftshofe der Stein liegt.



D(d. nn. Ga)l(eri) V(al)erio
Maximan(o)
et Aug(ust)o Severo Aug(g.)
et invicto Caesari Gal(erio) Maximino et
Flavio Constantino nnbb. Caess. (= nobilissimis Caesaribus).

Es liegen hier anscheinend zwei Inschriften mit den nämlichen Kaisernamen aus dem Jahre 306/7 (vgl. Mommsens Note zu CIL III S 12316) vor. Die ältere Z. 1—5, die fast durchaus, wenn auch unvollkommen ausgemeißelt ist, wurde wahrscheinlich ihrer Fehler und Auslassungen wegen cassiert und dafür die zweite, etwas sorgfältigere Z. 5—9 eingetragen. Auch hier ist die Schrift sehr roh, die Zeilen sehr unregelmäßig. In Z. 9 stehen die SS des Zeilenschlusses unter dem P des Anfanges. In Z. 8 zeigt der Name des Maximinus Spuren von Erasion.

B. Moesia superior.

IV. Pincum (Veliko Gradište).

Jahreshefte IV Beiblatt Sp. 76—78 (mit älterer Literatur); A. v. Domaszewski, CIL III S p. 2328[89]. Ziegel mit Pinco und cast(ra) Pinc(ensia) unten n. 83. 84.

14. Von der Jahreshefte a. a. O. 77 erwähnten Inschrift auf einer Bronzeplatte, welche von dem gewesenen Schneider Stojan Karavezić am Donauufer gegenüber seinem Wohnhause gefunden wurde und trotz vielfacher Bemühungen nicht wieder zu Stande gebracht werden konnte, hatte Herr Moritz v. Draskóczy, Apotheker in Gradište, seinerzeit die nachstehende, wie er sagt, eilfertige und mangelhafte Abschrift genommen, die er neuerdings zufällig unter seinen Papieren vorfand und uns mit Schreiben vom 25. September 1902 freundlichst zur Verfügung stellte.

VICA
NVSANN VII VER
D VNI NEPOTES CRESCENTES
SLAVER PO VMALVS ANN XVI
NSCBPINICRES CRESCENTIS BALAVR
NIS IN D RECVM ANNI
BR VARIAS
ECCC NCVI N V S S

Man erkennt etwa folgendes:

. . . . . *vi[c]n* . . . .
. . . . *nus ann orum* . . *VII. V[e]r[ecundus* oder *V[e]r[ecundianus?*
. . . *duni. nep tes Crescent[i]s;* . . .
. . . ., *[F]la vius Ver[e]cu[ndi a[n]us ann orum XVI.* . .
co[n]sob[r]im Cres[centius; Crescentius; Bal erius Aur . . .
. . *nisi [Ve]recu[ndi] ann* . .
Fe]bruarias.
. . *[r]eco[g]novimus s[c]* .

Angesichts der häufigen Fälschungen auf Bronze führen wir dieses Stück, dessen Zusammenhang und Bedeutung wohl kaum mehr mit Sicherheit zu erkennen sein wird, mit aller gebotenen Reserve an.

V. Municipium Aelium (später colonia) Viminacium (Kostolac).

Jahreshefte III Beibl. 106—124; IV Beibl. 78 bis 127; J. Brunšmid und L. Jevremović, Vjesnik hrvatskoga arheol. društva NS V (1901) 1 ff.; A. v. Domaszewski, Jahreshefte V 147—149; CIL III S p. 2328[90] ff.

Die Inschriften CIL III S 12661 (= Jahreshefte III Beibl. 121 n. 14) und CIL III S 14520 (= Jahreshefte IV Beibl. 121 n. 20) befinden sich jetzt im Gymnasium zu Požarevac, erstere in dem Raume der Sammlung, letztere im Hofe.

15. Unterer Teil einer Ara oder Basis aus weißem Kalkstein, l. fragmentiert, gr. H. 0·72[m], gr. Br. 0·72[m], d. 0·55—0·60[m]; unten profilierter Ablauf erhalten. Schriftfläche stark verwittert; gr. H. 0·31[m], gr. Br. 0·57[m]; Buchstaben des beginnenden 3. Jahrhunderts, in Z. 1—5 h. 0·02[m], in Z. 6. 7 h. 0·045 bis 0·03[m]. Aus Drmno bei Kostolac; jetzt im Hofe des Gymnasiums in Požarevac.

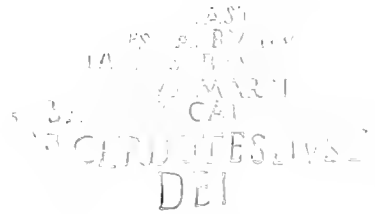

. . . . . *Castoris*
. . . *es . . as Bu. Hiv.*
. . . . *anus Bassi*
. . . . . *ius M. Ara*
5 *S[abi]nus Ga*
s[a]cerdotes causd[em]
dei.

Die in Z. 1—5 genannten Sclaven, die einem Gott etwas dedicieren und sich als [s]acerdotes desselben bezeichnen, sind wohl der sacrale Ausschuß eines ganz oder zum Teil aus Unfreien bestehenden Collegiums von cultores. Z. 2 am Ende scheint in dem sicher gelesenen BVHIV das abgekürzte Gentile und Cognomen des dominus z. B. Bu[lli Hiverni] zu stecken.

16. Basis aus weißem Marmor, h. über 1·00[m], br. 0·77[m], t. 0·62[m]; oberes Gesimse r. fragmentiert; profilierter Ablauf. Schaft mit der Inschrift h. 0·60[m]. Gefunden 1901 auf den Feldern jenseits der Mlava bei Kostolac; sollte für das Belgrader Museum erworben werden, wurde jedoch vernichtet. Nachstehend eine Copie, welche der Betriebsleiter des Weifertschen Bergwerkes in Kostolac, Herr Anton Mácha, von der gut erhaltenen und deutlichen Inschrift nahm.

E[g]natius
Mariniānus
legātu[i] Aug[usti]
pr[o] pr[aetore].

Nach der Fassung der Inschrift, welche sicher vollständig überliefert ist, haben wir hier die Basis zu der Statue eines Egnatius Marinianus als kaiserlichen Legaten von Obermoesien, die möglicherweise, da ein besonderer Anlaß der Widmung nicht angegeben wird, zusammen mit den Standbildern der übrigen Statthalter an einem öffentlichen Orte des obermoesischen Hauptquartiers aufgestellt war. Egnatius Marinianus war, wenngleich sich bei dem bedauerlichen Verlust des Originals seine Zeit nicht genauer feststellen läßt, jedenfalls ein Vorfahr oder älterer Verwandter des Kaisers Gallienus von mütterlicher Seite. Gallienus führt neben dem väterlichen Gentile Licinius noch ein zweites 'Egnatius'; dieses dürfte nach der vorliegenden Basis von der diva Mariniana stammen, in der man bereits die Mutter des Gallienus vermutet hat Prosopographia II 344 n. 212). Außerdem gehörte dem Hause des Gallienus noch ein jüngerer Marinianus an, der im J. 208 als Knabe Consul ordinarius war (a. a. O. n. 213).

17. Unterer Teil einer Ara oder Basis aus weißem Kalkstein, h. 0·47[m], gr. Br. 0·41[m], t. 0·355[m]; Ablauf abgearbeitet. Schaft mit der Inschrift, soweit er-

halten, h. 0·26^{m}, br. 0·37^{m}, t. 0·355^{m}. Buchstaben des beginnenden 3. Jahrhunderts, h. 0·03^{m}. Gefunden 1902 im Čajir bei Kostolac; dann in Bradarac im Wirtschaftshofe (salaš) des Dobrosav Vasić; auf unsere Veranlassung nach Kostolac in den Hof des Herrn Weifert überführt.



. . . . . [*C. Fulvi*]
Plautiani] *pr(aefecti) p*[*r(aetorio)*],
c(larissimi)] *viri*, *necessarii*
dominorum nnn. (= *nostrorum trium*)
Flavius Citatus
proc(urator) Auggg. (= *Augustorum trium*).

In der ersten — jetzt eradierten — und der vorangehenden Zeile stand der Name des Plautianus; die Belege für seine Benennung als necessarius der regierenden Kaiser (Severus, Antoninus und Geta) Prosopogr. II 97. Die Inschrift, die ihn anscheinend einfach als [c(larissimus)] v(ir) bezeichnet, ist wohl noch im J. 202 gesetzt, in welchem er durch die Verheiratung seiner Tochter mit Antoninus 'necessarius' der Kaiser wurde, vor dem J. 203, wo er Consul ord. war. Ob eine Widmung 'pro salute' des Plautianus selbst oder etwa zu Ehren seiner Tochter, der Kaiserin Fulvia Plautilla (vgl. CIL VI 1074 = Dessau n. 456), vorliegt, muß unentschieden bleiben.

18. CIL III S 8118 (nach einer Kopie Prof. Tittelbachs). Rechteckige Grabstele aus gelblichem Conglomerat-Muschelkalk, h. 2·16^{m}, br. 0·905^{m}, d. bis 0·32^{m}, wagrecht in drei Stücke gebrochen. Zu oberst in einfach umrahmtem Felde eingezeichneter Giebel, von einem dreiblättrigen Akanthos gefüllt; in den Zwickeln je ein Delphin nach abwärts. Darunter in einem zweiten eingetieften Relieffelde zwischen zwei korinthischen Halbsäulen vier ins Rechteck gestellte Rosetten (r. oben abgestoßen) und inmitten derselben ein Kranz, in welchem sich ein zweiter kleinerer Kranz befindet. Daran schließt sich, beiderseits von profilierten Doppelleisten abgegrenzt, das gleichfalls vertiefte Inschriftfeld, h. 0·98^{m}, br. 0·635^{m}, durch die Brüche an zwei Stellen arg beschädigt; Buchstaben aus dem Ende des 2. oder dem Beginne des 3. Jahrhunderts, h. 0·075—0·06^{m}. Das verloren geglaubte Denkmal (CIL III a. a. O.: 'statim periit') wurde jenseits der Mlava in den Ruinen von Viminacium wiedergefunden. Seit Frühjahr 1902 im Hofe des Weifertschen Verwaltungsgebäudes in Kostolac.

CIL III S 8118:

M· AVREL RVFVS
TESS·LEG VII CL
VIX ANN· XL MIL
ANN XX AVREL
LONGINVS ET AV
REL· AVLVTRAC
MILIT·ES·LE·G ei
VSTEM CONH
EREDES EIVS

jetzige Erhaltung:



D(is) m(anibus).
M. Aurel(ius) Rufus
tess(erarius) legionis VII Cl(audiae),
vix(it) ann(is) XL, milit(avit)
ann(is) XX. Aurel(ius)
Longinus et Au-
rel(ius) Aulutrad[*i*]*s*
milites leg(ionis) ei-
usdem conh-
eredes [*b(ene)*] *m(erenti) p(osuerunt).*

19. Bruchstück einer Grabstele aus Sandstein, oben und l. fragmentiert, h. 1·155^{m}, br. 0·455^{m}, d. 0·34^{m}. Das r. von einer Halbsäule begrenzte In-

schriftfeld, soweit erhalten, h. 0·81 m, br. 0·275 m; Buchstaben des 2. Jahrhunderts, tief eingehauen, h. 0·055 m. Untere Schmalfläche abgeschrägt. Gefunden im Flußbette der Mlava bei Kostolac, worin ein zweites Bruchstück noch liegen soll, nahe dem jenseitigen Ufer; jetzt in der Gewerkschaft des Herrn Weifert zu Kostolac vor einem Magazin

. . . . . s
. . *le*[*g*(*ionis*) *VII*
Cl(*audiae*) *vix*(*it*) *a*[*n*(*nis*),
XXXXV,
mil(*itavit*) *a*[*n*(*nis*) *XXII*.
. . . *M*[*avi*-
? *mus an*]*us ar*(*morum*)
c(*ustos*) *le*]*g*(*ionis*) *ei-*
us de]*m*, *her*(*es*)
b(*ene*)*m*(*erenti*)] *p*(*osuit*).

20. Zwei Bruchstücke einer Platte aus Sandstein, *a* h. 0·34 m, br. 0·25 m; *b* h. 0·31 m, br. 0·225 m; d. 0·11 m; l. Rahmen erhalten. Buchstaben aus dem Beginne des 2. Jahrhunderts, h. 0·07—0·04 m. Gefunden in Drmno bei Kostolac; jetzt in der Sammlung des Gymnasiums in Požarevac.

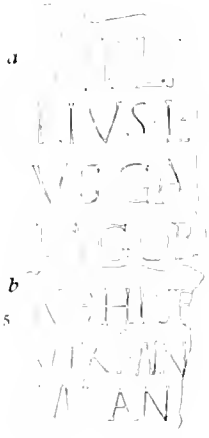

a *L. Pla*[*to-* oder *Pla*[*etorius L.* [*filius Ga* . . . .
pagor . . . .
. . . . . [*natio-*
b *ne Hisp*[*anus*,
vixit annis . . . .
mil(*itavit*) *an*[*n*(*is*) . . .

In Z. 3 steckt vielleicht die Tribus Ga[l(eria) [oder die Origo Ga[d ibus)]. Zwischen den beiden Bruchstücken mögen eine oder zwei Zeilen mit der Charge und dem Truppenkörper des Verstorbenen ausgefallen sein.

21. Vorderseite eines Sarkophages aus gelbem Sandstein, h. 1·09 m, br. 1·86 m, d. 0·18 m, vertical entzweigeschlagen. Das vertiefte Inschriftfeld, h. 0·76 m, br. 0·975 m, wird von einem Rahmen mit profilierter Doppelleiste umgeben, der beiderseits das Schema der tabula ansata zeigt; in jeder Ansa eine Rosette; in den Zwickeln darüber l. ein großes D (h. 0·11 m), r. entsprechend ein M. Gute, tief eingehauene Buchstaben aus der Mitte des 2. Jahrhunderts, h. 0·12 bis 0·07 m. Liegt bei Kostolac in der Gegend Kapija im nordöstlichen Teile des Ackers des Dragutin Duric aus Drmno unweit der Fundstelle.

D(*is*) *m*(*anibus*).
Tib. T[*et*]*tius*
Euph[*em*]*ianus*
p(*rimus*) *p*(*ilus*) *leg*(*ionis*) *VII* [*C*]*laudiae hic*
sit[*us e*]*st*.
Fulvia C[*hr*]*ysis mari-*
to pien[*tis*]*simo*.

In Z. 3 scheint vor IANVS noch die rechte Haste eines M, in Z. 7 vor SIMO der untere Teil eines S im Bruche erhalten zu sein.

22. Bruchstück von der vorderen Wand eines Sarkophages aus grauem Kalkstein, h. 0·675 m, gr. Br. 0·65 m, d. 0·60 m. Das eingetiefte Inschriftfeld, soweit erhalten, h. 0·52 m, br. 0·31 m, wird nach oben von einem Bandornament, r. von einem Rahmen mit profilierter Doppelleiste abgeschlossen, der das Schema der tabula ansata zeigt (in der Ansa vierblättrige Rosette; in den Zwickeln je ein Akanthosblatt). Buchstaben aus der zweiten Hälfte des 2. Jahrhunderts, h. 0·06—0·04 m. Aus Kostolac; jetzt in der Sammlung des Gymnasiums in Požarevac.



D(*is*)] *m*(*anibus*).
. . . . . *rinae ra-*
rissimi exem[*pli femi-*
nae, quae vix(*it*) *an*(*nis*) . .]
XVIIII, m(*ensibus*) *V*,
. . . . . *anus centurio*
legionis VII Claudia.
com[*p*]*ti ka-*
[*rissimae*].

23. Bruchstück einer Platte aus weißem Kalkstein, gr. H. 0·43^{m}, gr. Br. 0·46^{m}, d. 0·23^{m}. Stark beschädigte Buchstaben aus der ersten Hälfte des 3. Jahrhunderts, h. 0·05—0·045^{m}. Gefunden im November 1901 im Čajir bei Kostolac; jetzt in Drmno im Hofe vor der Schule unweit des Straßenzaunes.

. . . . . .
le]g(ionis) V[I]I Cl(audiae) p(iae) [f(idelis) vixit
an(nis) . ., milit]avit an(nis) . . . . . .
Eli[a Cognomen (etwa 8 Buchstaben)
con]iugi be[ne merenti et sibi
viva po]suit.

Die Ergänzungen wollen zum Teil bloß etwas nach den Raumverhältnissen Mögliches geben.

24. Epistylblock aus grauem Kalkstein, h. 0·53^{m}, br. 1·08^{m}, d. 0·54^{m}; oben vorspringender Sims erhalten. Gute Buchstaben aus der Mitte des 2. Jahrhunderts, h. 0·075—0·065^{m}; die Inschrift begann wohl auf einem l. anschließenden ähnlichen Blocke und setzte sich nach r. auf einem dritten Blocke fort. In den Fundamenten eines antiken Banwerkes im Čajir bei Kostolac gefunden; jetzt im Brauhause des Herrn Ignaz Weifert zu Pancsova (Ungarn).

Gentile *Pri]mitiva in mem(oriam) T(iti)* [Gentile Cognomen Gemeindeamt] *mun(icipi) Acti Vim(inaci). H(oc)* [*m(onumentum) h(eredem) n(on) s(equetur).*

Ein Rest zu Anfang von Z. 2 kann von einem P oder R herrühren. Vielleicht stand also da Hvir.] mun. oder decur.] mun.

25 Fragmentierte Platte aus weißem Marmor, aus 9 Bruchstücken zusammengesetzt, gr. H. 0·32^{m}, br. 0·355^{m}, d. 0·023^{m}; zierliche Buchstaben aus der Mitte des 2. Jahrhunderts, h. 0·03—0·02^{m}. Gefunden 1901 in der Gegend Čajir bei Kostolac; jetzt in der Sammlung des Gymnasiums in Požarevac.

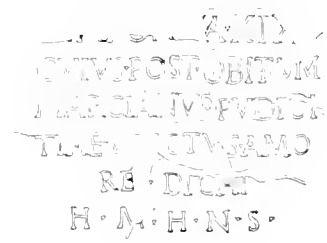

. . . . . .
?M]a[i]or [v(ixit)] a(nnis) XIX;
cuius post obitum
Marcianus pudici-
tiae v[in]ctus amo-
re dicat.
H(oc) m(onumentum) h(eredes) n(on) s(equetur).

In Z. 4 ist vor CTVS noch eine Haste im Bruche erhalten. — Die metrischen Wendungen cuius post obitum (Anfang eines Hexameters) und pudicitiae v[in]ctus amore dicat (aus einem Pentameter) sind wohl Reminiszenzen des Schreibers aus irgend einem Grabgedicht in Distichen.

26. Zwei Bruchstücke einer Grabschrift aus grauem Kalkstein; d. 0·23^{m}; *a* gr. H. 0·15^{m}, br. 0·20^{m}; *b* gr. H. 0·10^{m}, br. 0·23^{m}. Buchstaben aus der zweiten Hälfte des 2. Jahrhunderts, h. 0·045^{m}. Aus Klenovnik (südlich von Kostolac); jetzt in der Sammlung des Gymnasiums in Požarevac.

a

b

a)
Maxi[mus?
leg(ionis) III]I F(laviae)
f(irmae)?

b)
. . .
. . . *vix(it) a[nn(is)* . . .

27. Unterer Teil einer Grabstele mit Zapfen aus weißem Marmor, gr. H. 1·37^{m}, br. 1·32^{m}, d. 0·35^{m}. Das zum größten Teile abgebrochene vertiefte Inschriftfeld, jetzt h. 0·48^{m}, br. 1·06^{m}, wird beiderseits von cannelierten Halbsäulen abgeschlossen; Buchstaben aus der zweiten Hälfte des 2. Jahrhunderts, h. 0·045^{m}. Unter der Inschriftfläche eingetieftes rechteckiges Relieffeld: zwei nackte Knaben in

symmetrisch entsprechender Stellung nach auswärts gekehrt; zwischen ihnen ein mächtiges Gewinde, dessen Enden über ihre Schultern gelegt sind und von den Knaben mit beiden Händen gehalten werden. Handwerksmäßige Provinzarbeit. Gefunden vor etwa zwei Jahren in Kostolac im Acker des Jova Kostić; jetzt im Hofe des Gymnasiums zu Požarevac.

. . . *l]ul(ius)*
. . . *arius posuit.*

Zu Anfang von Z. 2 sind 3—4 Buchstaben ausgebrochen.

28. Kleiner Block aus grauem Kalkstein, h. 0·475 m, br. 0·38 m, d. 0·26 m, oben mit einem vorspringenden Gesimse versehen. Inschriftfläche h. 0·31 m, br. 0·29 m; rohe, unregelmäßige Buchstaben aus byzantinischer Zeit, h. 0·045—0·02 m. Aus Kostolac; jetzt im Brauhause des Herrn Ignaz Weifert in Pancsova (Ungarn).

Ὀδαρν χώρα Δο-
λιχέον
κώμες
Χαιρουμο-
ῦτα.

Das erste Wort, wenn auch sicher gelesen, und damit auch der Sinn des Ganzen ist uns unverständlich. Vielleicht liegt ein Grenzstein vor von der Art, wie die in den Balkanländern aus byzantinischer Zeit zahlreich sich gefunden haben. Die κώμη Χαιρουμοῦτα (Z. 3 f.) bildet anscheinend einen Teil der χώρα Δολιχαίων (Z. 1 f.); was für ein Doliche gemeint ist, bleibt fraglich.

29. Fragmentierte Platte aus weißem Kalkstein, gr. H. 0·60 m, gr. Br. 0·30 m, d. 0·08 m, wagrecht entzwei gebrochen. Roh eingekratzte, schräg liegende Buchstaben des 5. oder 6. Jahrhunderts, h. 0·045 bis 0·035 m. R. Rand erhalten. Gefunden im Jänner 1902 in Kostolac; jetzt in der Sammlung des Gymnasiums in Požarevac.



. . . ρίς
. . . . Ἀπρο υ
. . . . γαίου
. . Ἡ]ρακλέου
. . . . . ἐννου
. . . . Ἀπόλλου
. . . . νακάλο(υ)

Eine Anreihung männlicher Namen im Genetiv, deren Bedeutung dunkel bleibt

Sculpturen aus Viminacium.

A. Bruchstück vom r. Rande eines mithrischen Cultbildes, grauer Kalkstein, h. 0·815 m, gr. Br. 0·315 m, gr. D. 0·23 m; r und oben der ursprüngliche Rand erhalten. Auf einem unten abgebrochenen Untersatze steht Cautes mit erhobener Fackel; darüber in concavem Medaillon bärtiges männliches Brustbild mit Nimbus (Sol). L. Teil einer Nische (Mithrashöhle) erhalten. Gefunden in Kostolac; jetzt in Pancsova im Brauhause des Herrn Ignaz Weifert.

Fig. 2. Mithrasreliefs aus Viminacium.

B. Kleine roh zugerichtete rechteckige Reliefplatte aus weißem Marmor, h. 0·245 m, br. 0·36 m, d. 0·08 m. In der Mitte ein deutlich als linkes charakterisiertes Auge mit Andeutung der Pupille. Auf dieses fahren in radialer Richtung fünf angreifende Tiere los; in dem Streben nach symmetrischer Anordnung ist auf beiden Seiten unten je ein anspringendes vierfüßiges Raubtier, oben je ein Vogel dargestellt. Aus der Ecke l. unten kommt ein Tier mit hervorhängender Zunge,

kurzen runden Ohren und kurzem Schweife (Bär); aus der entsprechenden l. Ecke ein Löwe; zwischen beiden eine sich emporringelnde Schlange mit vorgestreckter Zunge. In der Ecke r. oben ein Vogel im Fluge mit gesträubten Flügelfedern (wohl Eule); in der Ecke l. oben ein zweiter Vogel mit geschlossenen Schwingen (nach der Kopfbildung Rabe); zwischen ihnen über dem Auge ein diesem entgegengekehrter Phallus. Aus Kostolac; jetzt im Branhause des Herrn Ignaz Weifert in Panesova.

Fig. 3 Relief aus Viminacium.

Über verwandte Darstellungen des bösen Auges, dessen Zauberkraft durch apotropäische Tiere und andere Gegenmittel gebrochen wird, handelt ausführlich P. Bieńkowski, Eranos Vindobonensis (1893) 285 ff.

VI. Municipium Aurelium Augustum Margum (Orašje bei Dubravica).

Jahreshefte IV Beibl. 133 f.

30. Bruchstück einer Platte aus weißem Marmor, gr. H. 0·275 m, gr. Br. 0·27 m, d. 0·055 m. Gute Buchstaben aus der Mitte des 2. Jahrhunderts, h. 0·025 m. Gefunden im Sommer 1902 in der Donau bei Dubravica; jetzt in der Sammlung des Gymnasiums in Požarevac.



. . . I]cd(ius) V. . . . |
. . . tyc(ius) Sam[mo oder *Sam[monicus |*
leg(ionis) IIII] F(la-
viae f(irmae)), Ael(ius)
Veru[s . . . r, Ulp(ius) Herm[| . . . Fla]vius O[r]f[itus] . . . c(urator) c(ivium) R(omanorum), Ma[rcius . . . | ? Cu]rt(ius) Eti[

VII. Municipium (später colonia) Singidunum (Belgrad).

Jahreshefte III Beibl. 124—127; IV Beibl. 127 bis 130; A. v. Domaszewski, CIL III S p. 2328[106].

31. Kleine profilierte Ara aus brüchigem grauen Sandstein, h. 0·51 m, br. 0·31 m, d. 0·25 m. Schaft mit der Inschrift h. 0·24 m, br. 0·22 m, d. 0·19 m; roh eingekratzte Buchstaben des 3. Jahrhunderts, h. 0·045 m. Gefunden 1902 in Belgrad im Garten des Hauses Živanović; jetzt im Gebäude der Montanabteilung des Ackerbauministeriums (Rudarsko odelenje).

Libero
patri
et Libere
pos(uit) m(erito).

Der Name des Dedicanten fehlt, wie auch sonst auf Widmungen des privaten Cultus.

31 *a*. Kleine Basis aus weißem Marmor, h. 0·04 m, br. 0·18 m, tief 0·18 m, mit Resten einer angearbeiteten statuarischen Darstellung (r. Reste von zwei Füßen, l. kleines Bruchstück, vielleicht von einer Ara). Zierliche, gut erhaltene Buchstaben des beginnenden 3. Jahrhunderts, h. 0·01 m. Gefunden vor etwa 12 Jahren in Višnjica (an der Donau unterhalb Belgrad); im Besitze des Professors Jovan Žnjović in Belgrad.

Iovi op(timo) m(aximo). Ediuna (so)
. . . er confratri[b(us)].

‚Ediuna' (Z. 1) dürfte, wenn nicht grobe Verschreibung vorliegt, Eigenname des einen Dedicanten sein; der zweite scheint zu Anfang von Z. 2 genannt. Die confratres (Z. 2) könnten ein sacraler Verein sein, in dessen Versammlungslocale die Widmung aufgestellt wurde. Doch ist die Möglichkeit, daß eine Fälschung, etwa auf einer antiken Basis, vorliegt, nicht ganz ausgeschlossen.

32. Oberer Teil einer Grabstele mit Dreiecksgiebel, aus graugelbem Kalkstein, gr. H. 0·80^{m}, gr. Br. 0·84^{m}, d. 0·31^{m}. Im oben fragmentierten Giebel Adler von vorne mit ausgebreiteten Flügeln (Kopf abgebrochen). Darunter zwischen zwei Halbsäulen (l. beschädigt) vertieftes Rehetteld (h. 0·43^{m}, br. 0·72^{m}): l. Brustbild einer Frau mit Halsband, die r. Hand vor die Brust haltend, r. das eines Mannes, mit dem Zeigefinger der Rechten auf eine Rolle in der l. Hand hinweisend. Darunter Streifen mit Efeuranken; dann zwischen zwei korinthischen Capitälen der Rest des zum größten Teile verlorenen Inschriftfeldes. Buchstaben aus dem Ende des 2. Jahrhunderts, h. über 0·06^{m}. Im Torwege des oberhalb der sogenannten Dzindan Kapija gelegenen Tores der Belgrader Festung vermauert; auf unsere Veranlassung am 12. September 1902 ausgehoben und vor das Gebäude des Festungscommandos gebracht.



D(is) m(anibus) . . .

VIII. Municipium Ulpianum (Lipljan).

CIL III p. 269; W. Tomaschek, Zeitschrift f. d. österr. Gymn. 1874 S. 661; C. Jireček, Arch.-epigr. Mitth. I 67; C. Müller zu Ptolemaeus geogr. III 9, 4 (II p. 455 f.); A. J. Evans, Archaeologia XLIX 150 f.; A. v. Domaszewski, Arch.-epigr. Mitth. XIII 150 f.; Westd. Zeitschr. XXI 175; CIL III S p. 1457; 2117; 2319; H. Kiepert, Formae orbis antiqui t. XVII Beibl. 4; K. Patsch, Festschrift für O. Benndorf 287.

Die Namensform Ulpianum (Οὐλπιανόν bei Ptolemaeus III 9, 4) bezeichnet als die ältere ein Scholion zu Ptolem. a. a. O. (bei Müller p. 455): Τὸ Οὐλπιανόν, Οὐλπίανναν καλούμενον παρὰ τοῖς μεταγενεστέροις. Der Ort war, wie die neuen Inschriften n. 33. 34 — etwa aus der 2. Hälfte des 2. Jahrhunderts — zeigen, Municipium; als r(es) p(ublica) Ulp(ianum) erscheint er auf zwei Dedicationen an Kaiser Severus und seine Gattin zu Remesiana, dem Sitze des obermoesischen Landtages (CIL III 1685. 1686; dazu K. Patsch a. a. O.; Jahreshefte III Beibl. 136). Der s(anctissimus) o(rdo) wird in n. 33. 34, ein d(uum) v(ir) a(lis) in n. 38 erwähnt. Der Name könnte auf eine Gründung Trajans hinweisen (v. Domaszewski, Mitth. a. a. O. 151; vgl. jedoch Jahreshefte IV Beibl. 65).

Wir verglichen CIL III S 8170 = 12664 (auf dem Acker Garlovce, r. von der Straße zwischen Gornja Gušterica und Donja Gušterica, etwa 250 Schritt von ersterem entfernt); 8172 (in der Kirche des Klosters Gračanica, in der Seitenkapelle des hl. Jovan Bogoslov r. vom Hauptaltar); 8174; 8176; 8179 (jetzt am Schulgebäude nächst der katholischen Kirche in Janjevo, r. Ecke der Front); 8180 mit 8183; unten n. 34). Vergeblich suchten wir n. 8169 (unten n. 35); 8171 (wahrscheinlich beim Neubau der Kirche in Donja Gušterica an einer Ecke der Ostwand vermauert); 8175 (dazu p. 2319); 8177; 8178 (vgl. zu n. 35); 8181; 8182.

33. Copie Noë Mortens (Skizzenbuch f. 36) ohne Ortsangabe; voran geht eine Inschrift aus Gračanica (unten n. 35). Jedenfalls aus Ulpianum (Lipljan); ebenso n. 34. Die Originale vermochten wir bisher nicht ausfindig zu machen.

M · PONTIO
MF · PVP · VARA
NO SABINO VC · R B
LEG · III · AVGQVEST
TR B · PLEBS OMV
NIC · VLPOB · AV
TAINREM r VP
EIVS · MERITA
BASIMESTA
TVAM · VEXTA
AM · FV
LA · CF

M. Pontio
M. f. Pup(inia) Varano Sabino v(iro) c(larissimo), trib(uno) leg(ionis) III Aug(ustae), quaest(ori), trib(uno) pleb(is) s(anctissimus) o(rdo) municip(i) Ulp(iani) ob [m u[l-]ta in rem p.u[b]licam eius merita. Basim e[t] sta-]tuam vex[il-]am Fu[lvia Cacci-]l[i]a c(larissima) f(emina) [resti-]tuit.

Z. 11 f. ist nach dem Seitenstücke dieser Basis, n. 34 Z. 8 ff. ergänzt. — Der Geehrte, M. Pontius M. f. Pup. Varanus Sabinus (Z. 1–3) ist ohne Zweifel ein naher Verwandter des M. Pontius M. f. Pup. Laelianus Larcius Sabinus (Prosopogr. III 83 n. 600, vgl. 84 n. 613. 614; nach E. Ritterling, Arch.-epigr.

Mitth. XX 22 ff. Consul etwa 144/6). Seine Gattin ist die F[ur]ia Ti . . . Va[ra]ni c(larissima) f(emina) in n. 34. Er dürfte, weil er es nur bis zum Volkstribunat brachte, in ziemlich jungen Jahren und vielleicht kinderlos verstorben sein, da seine und seiner Frau Statuen nicht von den Nachkommen, sondern von einer jüngeren Seitenverwandten letzterer, Furia Caecilia c(larissima) f(emina) (n. 34 Z. 8 f.; vgl. n. 33 Z. 11 f.), wiederhergestellt wurden. Diese ist keine andere als die Furia L. f. Caecilia (CIL VI 1423; vgl. III S 8240; Prosopogr. II 102 n. 410), die einen Mann aus derselben Gens, wahrscheinlich den Furius Octavius (CIL III S 8238 = unten n. 44), zum Gatten hatte und die Mutter des nachmaligen Consuls um das J. 220) C. Furius Octavianus (vgl. CIL VI 1423; dazu VI 4 p. 3141; Prosopogr. II 100 n. 403) war. Furius Octavius (CIL III 8238), Furia Caecilia (ebd. 8240), nach ihnen ihr Sohn Furius Octavianus waren, wie Inschriften ihres Gesindes bezeugen, in der Gegend von Ulpianum begütert. Als Procurator des zuletzt Genannten bezeugt CIL III S 8169 (unten n. 35) neben Furius Alcimus, der mit dem von Ulpianus (fragm. Vatic. 220 p. 69 ed. Mommsen) erwähnten Alcimus libertus maternus Furi Octavi[ani] clarissimi viri identisch ist (O. Hirschfeld zu n. 8169; Prosopogr. a. a. O.), einen Pontius Uranius, welcher, wie wir jetzt erkennen, sicherlich ein Freigelassener des M. Pontius Varanus Sabinus ist. Daraus und aus den Beziehungen seines ersten Patrons zum municipium Ulpianum ergibt sich wieder, daß schon Varanus Sabinus, der — alles wohl erwogen — um das J. 180 gestorben sein mag, in diesem Gebiete Grund und Boden besessen hatte, und daß dieser Besitz durch Erbschaft ganz oder zum Teile an die ‚domus Furiana' (CIL III S 8169), zuerst etwa an seine Frau, dann an Furia Caecilia und deren Sohn übergegangen war.

Nachstehend der Versuch eines Stammbaumes:

(Furius)

M. Pontius Varanus Sabinus — F[ur]ia Ti . . . — (L. Furius)

Furia Caecilia — L. f. — Furius Octavius

C. Furius Octavianus Amphilochius

34. Copie N. Mortens (Skizzenbuch f. 47) ohne Ortsangabe. Vgl. zu n. 33.

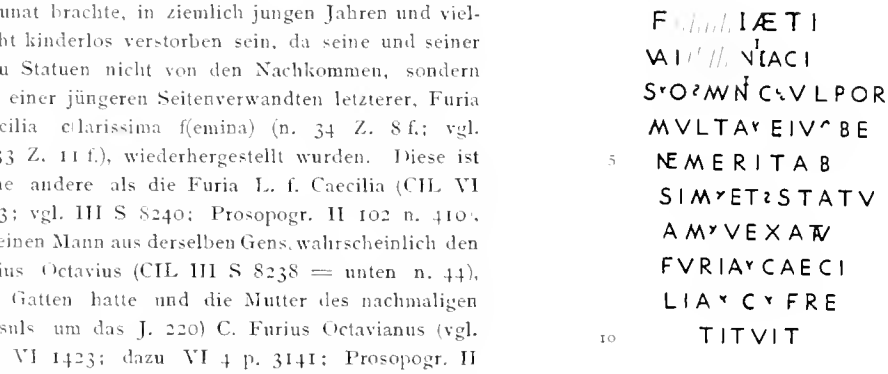

F[ur]iae Ti . . . .
Va[ra]ni c(larissimae) [f(eminae)]
s(anctissimus) o(rdo) munic(ipi) Ulp(iani) o[b
multa eius be-
nemerita. B[a-
sim et statu-
am vexata[m
Furia Caeci-
lia c(larissima) f(emina) re-
s]tituit.

Vgl. zu n. 33.

35. CIL III S 8169 ('Georg Constantin, Lipljan degens, descripsit'). Nachstehend die vollständigere Copie von Noë Morten (Skizzenbuch f. 45): 'Architrav Porta Gragianica'.

Fortunae acter[a]e domus Furianae | proc(uratores) C. Furi Octaviani c(larissimi viri) (dazu auf den beiden Ansae das Signum *Amphilochii*) *Furius A[l]cimus [et] Pon[tius Uranius pecunia Octaviani[a] faciendum curaverunt.*

Das Epistyl, welches Morten in Gračanica sah, könnte — zugleich mit den ebenfalls verschwundenen Inschriften CIL III S 8177. 8178 — bei der Renovierung des Proaulion der Klosterkirche (1897) verbaut worden und mit einer auffallend langen und schmalen Kalksteinplatte außen r. am Haupttor der Kirche identisch sein, deren nach außen gekehrte

Schmalfläche einen profilierten Rahmen zeigt. — Zu Anfang von Z. 1 könnte man auch 'proc(uratores) duo) Furi' annehmen. — Über die hier genannten Personen vgl. O. Hirschfeld zu CIL III S 8169; unsere Anm. zu n. 33. Das in den beiden Ansae stehende ‚Amphilochii' ist jedesfalls das Signum des C. Furius Octavianus, etwa abgeleitet von dem Namen der epirotischen Landschaft Amphilochia, zu der die domus Furiana irgend welche Beziehungen haben mochte; Belege für Amphilochius aus späterer Zeit bei De Vit, Onomasticum I 270. Zur Stellung des Signum außerhalb der Inschrift vgl. Mommsen, Hermes XXXVII 451 mit A. 2; über seinen Gebrauch in senatorischen Kreisen ebd. 448 f. mit A. 4.

36. Profilierte Ara aus weißem Kalkstein, h. 1·14^{m}, br. 0·52^{m}, d. 0·41^{m}; Schaft mit Z. 2—12 der Inschrift h. 0·655^{m}, br. 0·435^{m}, tief 0·365^{m}; Z. 1 steht auf dem Kopfgesimse. Zierliche Buchstaben des 3. Jahrhunderts zwischen deutlich vorgerissenen Linien, h. 0·05—0·04^{m}. In Lapje selo (zwischen Priština und Gračanica); ehemals in der kleinen Kirche als h. Trapeza, jetzt, mit der Inschrift dem Boden zugewendet, als untere Stufe vor der Türe des Schulhauses.

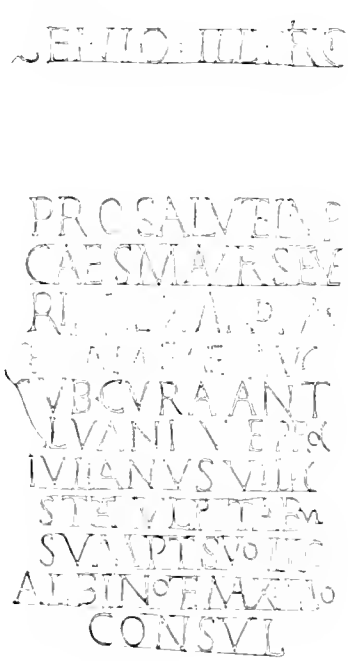

Genio Illyrici
pro salute imp(eratoris)
Caes(aris) M. Aur(eli) Seve-
ri Alexandri Au[g(usti)]
et Mamaeae Aug(ustae)
sub cura Anton(i)
Si[l]vani v(iri) e(gregi) proc(uratoris)
Iuliani vil(ici)
stat(ionis) Ulp(ianensis) tabular(ii)
sumpt(u) suo [fe]c(it)
Albino et Maximo
consul(ibus). (J. 227.)

Z. 4. 5 sind die Namen des Alexander und der Mamaea eradiert, aber noch in sicheren Spuren erkennbar. In Z. 10 a. E. steht deutlich ILC, statt des zu erwartenden FEC. — Der genius Illyrici (Z. 1) ist der Schutzgott, der dem portorium publicum Illyrici, dem sogenannten fructus Illyrici (CIL III 781 Z. 23) vorsteht, gleichbedeutend mit dem genius p(ortori) p(ublici) (CIL III S 7434; vgl. 7435) und dem [genius] splendidissumi bect(igalis) I[lly]rici (ebd. n. 8140), die ebenfalls in Dedicationen subalterner Zollbeamten erscheinen; dazu die Widmung eines solchen CIL III 7853: I(ovi) o(ptimo) m(aximo), terrae Dac(iae) — als Zollprovinz — et genio populi R(omani) et commerci. Der kaiserliche Zolldirector, unter dessen Amtsführung der Altar errichtet wurde (Z. 6 f.), wird in der gleichen Form angeführt CIL III 1565; S 8042; 8140: sub cura Iu[c]u[n]di Marci v(iri) e(gregi) proc(uratoris) Aug[ust]i. Die tabularii der Zollämter dürften wohl mit der Führung der Rechnungen (tabulae) betraut gewesen sein. Ein kaiserlicher Freigelassener ex tabulario vectigalis Illyrici in CIL III 4063; dazu n. 15184^{5}; vgl. R. Cagnat, Étude hist. sur les impôts indirects (1882) p. 97.

Die stat(io) Ulp(ianensis) (Z. 9), die hier zum ersten Male genannt ist, wird ihren Sitz ohne Zweifel am Fundorte der Inschrift, also bei Lapje selo gehabt haben, in dessen Nähe, an dem Fahrwege nach Gračanica, in den Feldern größere Gebäudereste, Gräber und auch ein zweiter Votivaltar (n. 37) zum Vorschein kamen. Ihren Namen führt sie wohl daher, weil sie die Grenze des Stadtgebietes des municipium Ulpianum (h. Lipljan gegen Dalmatien bezeichnete. Die statio Ulp. bildet ein neues Glied in der Reihe von Stationen des illyrischen Zolles, welche an der Straße Scupi—Ulpianum—Naissus im südlichen Abschnitt der Westgrenze von Moesia superior gegen Dalmatien (über diese A. v. Domaszewski, Arch.-epigr. Mitth. XIII 130; 144; 151 f.) inschrift-

lich bezeugt sind. Es sind dies das h. Runjevo n. von Kačanik (CIL III S 8185 vom J. 209; dazu v. Domaszewski a. a. O. 144); Gornja Gušterica (n. 8170 = 12664); statio Ulp(ianensis) bei Lapje selo; statio Vizianum (bei Vučitrn; unten n. 45).

37. Ara aus weißem Kalkstein, h. 0·89^{m}, br. über 0·45^{m}. Auf dem Kopfgesimse ist beiderseits je ein Akroterion in Relief angedeutet; darunter Profilierung. Unten profilierter Ablauf. Der Schaft mit der Inschrift h. 0·33^{m}, br. 0·45^{m}. Gute Buchstaben aus der ersten Hälfte des 2. Jahrhunderts, h. 0·05^{m} bis 0·035^{m}. Gefunden am Wege zwischen Lapje selo und Kloster Gračanica (Sandschak Priština) auf dem sogenannten Gračansko polje (Acker ‚Beli stup'), jetzt bei Lapje selo am südlichen Rande des kleinen Dorffriedhofes in den Boden eingegraben.



I(ovi) o(ptimo) m(aximo) et
dis deabusq(ue)
omnibus
M. Cocceius Eros
ex voto fecit.

38. Unterer Teil einer Ara aus grauem Kalkstein, gr. H. 0·54^{m}, gr. Br. 0·39^{m}, tief 0·38^{m}; unten profilierter Ablauf. Schaft mit der Inschrift: gr. H. 0·22, gr. Br. 0·33^{m}, tief 0·29^{m}; gute Buchstaben des 2. Jahrhunderts, h. 0·045^{m}. In der Kirche des Klosters Gračanica an dem Altar der l. Seitenkapelle, welche dem h. Johannes dem Vorläufer geweiht ist, als rechtsseitige Stütze vermauert. Ebenda als l. Stütze eine Ara von ähnlichen Dimensionen mit der Mauer zugekehrter Inschriftseite.

. . . C[e-
le]r (duum)v[i-
ralis
posuit.

Z. 2 am Ende ist die l. Hasta von V im Bruche, danach noch der untere Ansatz vom I erhalten. — Der (duum)viralis (Z. 2. 3) bezieht sich wohl auf das nahe Municipium Ulpianum (vgl. oben Sp. 25).

39. Abschrift eines Griechen, von dem katholischen Seelsorger in Janjevo Don Tommaso Glasnović uns mitgeteilt. Das Original soll sich an der Außenmauer einer Dschami (Moschee) in Priština befinden; von uns bisher vergeblich gesucht.

VIXVT ANANNIS XXX CAVILLIVS PVDENS | FILI PARENTIBVS PIENTISSI FACIENDVM | CVRAVIT TK_ _ _ LPIANO HR_ SR_ HR_ LVSV_ | HSH. ES.

Etwa folgendermaßen herzustellen:

[cum qua felicem?] | vix(it) v[i]ta[m] annis XXX. | C. Avillius Pudens fili[us] | parentibus pientissi[mis] | faciendum curavit; t[r . .]. . . . . | [U]piano.H(oc) ↄ s(epulcrum) ↄ h(eredem) ↄ [n(on)] ↄ s(equetur) u. s. w.

40. Rechteckige Grabstele aus grauem Kalkstein, h. 2·20^{m}, br. 0·85 ^{m}, d. 0·30—0·365^{m}, wagrecht entzwei gebrochen. Im oberen Felde in einer bogenförmigen profilierten Umrahmung, um welche rings Efeuranken laufen, eine Nische, darin l. Brustbild eines Mannes mit Schnurrbart, r. das einer Frau mit Schleier und großen Fibulae auf den Achseln; die Brustbilder sitzen nicht auf der Umrahmung auf, sondern sind auch nach unten frei herausgearbeitet. In den Zwickeln je eine Palmette. Darunter, von Efeuranken umrahmt, von einer profilierten Doppelleiste umschlossen, das vertiefte Inschriftfeld, h. 0·685^{m}, br. 0·525^{m}; gute Buchstaben aus der Mitte des 2. Jahrhunderts, h. 0·065—0·055^{m}. Unter dem Inschriftfelde in unregelmäßig begrenzter Eintiefung Relief eines Reiters, mit erhobener Rechten und fliegendem Mantel nach r. galoppierend. In der oberen Schmalfläche Zapfenloch. Am Fuße ist der Ansatz eines cylindrischen Zapfens (Durchmesser etwa 0·25^{m}) erhalten. Gefunden vor etwa 5 Jahren auf dem Acker des Sut Effendi in der Nähe des Dorfes Ugljare. Der obere Teil (h. 0·86^{m}) liegt in Priština auf dem Platze vor der Dschami Hassan Emin, der untere (h. 1·34^{m}) mit der Inschriftfläche nach abwärts gekehrt neben einem benachbarten Hause. In einer nahen Straße wurde uns ein als Brunnentrog verwendeter Sarkophag gezeigt, der angeblich zugleich mit der Inschrift ausgegraben wurde.

D(is) m(anibus).
C. Val(erius) Maxul-
lus vix(it) an(nos)
LXXV.
C. Valerius Varanus
et Nanca Gal-
li sibi vivi (so)
faciendum curave-
runt).

Der einheimische Frauenname Nanca (Z. 5) auch CIL III S 8239.

An der r. vorderen Ecke derselben Moschee ist ein Bruchstück von dem Deckel eines gewaltigen Sarkophages mit zwei Akroterien, von welchen das eine ein Palmettenornament trägt, als Streifstein eingemauert; ein zweites Fragment mit einem ähnlich verzierten Akroterion dient dem benachbarten Hause als Schwelle.

41. CIL III S 8180. 8183; eine im Corpus nicht angeführte ältere Abschrift bei Gedeon Josif Jurišić, Dečanski prvenac. Opisanije manastira Dečana u. s. w. (Neusatz 1852. 8°) 117. Altarähnlicher Block aus weißem Marmor, oben und unten profiliert, h. über 1·08^{m}, br. 0·75^{m}, d. 0·755^{m}. Schaft mit der Inschrift h. 0·605^{m}, br. 0·585^{m}, d. 0·59^{m}. Gute Buchstaben aus der zweiten Hälfte des 2. Jahrhunderts, auf der Vorderseite h. 0·04—0·035^{m}, auf der gleichfalls beschriebenen l. Nebenseite besonders groß, h. 0·14—0·07^{m}. Steht umgestürzt im Proaulion (Vorhalle) der Klosterkirche zu Gračanica in der r. vorderen Seitennische.

Linke Nebenseite:

Havele
trasien-
les.

Vorderseite:

D(is) m(anibus).
M. Ulpio Successo et
Aeliae Agrippinae
eius, parentibus
et Aurelio Asclepiadi gene-
ro eorum Aelii Ingenua
et Successa e (so für et) Agrippa fi-
li et M. Novant(ius) Ingenus
gener et Aurel(ius) Aurelianus
nepos b(ene) m(erentibus) fec(erunt).

Der Stammbaum der hier erwähnten Familie ist folgender:

M. Ulpius Successus (Z. 2) ⌣ Aelia Agrippina (Z. 3)

Aelia Ingenua (Z. 6)	Aelia Successa (Z. 7)	Aelius Agrippa (Z. 7)

verheiratet die eine mit Aurelius Asclepiades (Z. 5), die andere mit M. Novantius Ingennus (Z. 8)

Aurelius Aurelianus (Z. 9)

Fig. 1. Capitäl aus Ulpianum.

Sculpturen aus Ulpianum.

A. Jonisches Volutencapitäl aus weißem Marmor, gr. H. 0·19^{m}, Abacus vorne 0·40^{m}, seitlich 0·50^{m} breit Fig. 1. Im Proaulion der Klosterkirche zu

Gračanica r. auf einem nicht zugehörigen) Säulenschafte; dient als Unterlage für das Evangelienbuch.

B. Sarkophag aus grauem Sandstein, ohne Deckel, h. 0·72 m, l. 2·16 m, br. 0·87 m, bis zu einer Tiefe von 0·48 m ausgehöhlt; am Kopfende innen kissenartige Erhöhung, am Fußende Abflußloch. Auf der Vorderseite das Schema der tabula ansata eingeritzt; keine Inschrift. Im Hofe des Klosters Gračanica neben dem Brunnen.

IX. Runjevo und Umgebung.

A. v. Domaszewski, Arch.-epigr. Mitth. XIII 144; CIL III S p. 1459; Westd. Zeitschr XXI 175; vgl. oben Sp. 31 zu n. 36.

CIL III S 8184 befindet sich jetzt in Üsküb in dem Wirtschaftshofe des österreichisch-ungarischen Consulates, n. 8185 ebenda im Garten.

42. Linker Bruchteil einer kleinen Ara aus grauem Kalkstein (Fig. 5), oben und unten abgebrochen, in der Mitte wagrecht entzwei geschlagen; gr. H. 0·58 m, gr. Br. 0·14 m, tief 0·345 m. Gute Buchstaben aus der ersten Hälfte des 2. Jahrhunderts h. 0·05—0·03 m. Unter der Inschrift (h. 0·13 m) Relief: jugendliche Frauengestalt von vorne, auf einem vorspringenden Gesimse stehend, mit Chiton, Peplos und Schuhen bekleidet, auf dem Kopfe einen Schleier, der den Conturen der l. Körperseite folgend rückwärts bis etwa zum Knie herabfällt, in der R. eine leicht geneigte Fackel, in der L. eine umgestürzt über die l. Schulter gelehnte Amphora mit einem Henkel. Auf der l. Nebenseite (l. unten abgebrochen) ist oben Profilierung, darunter Zahnschnitt erhalten; inmitten des Feldes Patera. Bessere, zierliche Ausführung. Gefunden im Mai 1900 in der Umgebung von Kačanik (Orhanje); jetzt im Hause der Gendarmen (Zaptiehs) in Kačanik.

Fig. 5 Ara aus grauem Kalkstein.

Nym[phis
L. Titu[ius . .
Pro[. . .
v(otum) solvit) [l(ibens) m(erito).

In Z. 3 scheint ein kurzer Name wie Pro[bus], Pro[clus] oder Pro[tus] gestanden zu haben. — Der erhaltenen Nymphe entsprach ohne Zweifel auf der abgebrochenen r. Hälfte eine zweite ähnlich gebildete. Die Attribute der umgestürzten Amphora (mit hervorquellendem Wasser) und der gesenkten Fackel kehren auf thrakischen Nymphenreliefs wieder (V. Dobrusky, Bull. corr. hell. XXI 123 ff. n. 1—7; 125 f.; 127 f.; vgl. L. Bloch, Roschers Lexikon III 565 f.).

X. Colonia Flavia (später Aelia) Scupi (Zlokučan bei Üsküb).

A. J. Evans, Archaeologia XLIX 1 ff.; A. v. Domaszewski, Arch.-epigr. Mitth. XIII 144 ff.; 151 mit A. 107; CIL III S p. 1460 ff.; Westd. Zeitschr. XXI 174 f.; J. W. Kubitschek, Imperium Rom. 237 f.; M. G. Dimitsas a. a. O. (s. Sp. 2) 344 ff.; Jahreshefte IV Beibl. 95.

Unsere Hoffnung auf eine ausgiebige epigraphische Nachlese in Üsküb und dessen Umgebung erfüllte sich nicht; seitdem Evans und v. Domaszewski die Gegend mit reichem Ertrage abgesucht hatten, scheint so gut wie nichts neues zum Vorschein gekommen zu sein. Wir verglichen CIL III S 8201; 8220; 8221 (unten n. 43); 8225 (Üsküb, im Viertel Tabakschein-Male bei der Suuk-Tschesme vor einem Hause im Pflaster); 8235. Verloren scheinen CIL III S 8191 (vgl. p. 2250); 8213.

Nächst der Mühle von Bardovce wurde im J. 1901 ein Steinplattengrab ausgegraben; eine gleichzeitig gefundene Inschriftplatte wurde angeblich in den Fundamenten des Mühlganges vermauert. In der Kirchenruine von Ljubance (n. von Üsküb) befindet sich an der Ecke r. vom Eingange ein großer Block aus weißem Marmor mit sichtbarer profilierter Seitenfläche, der wahrscheinlich eine Inschrift trägt; trotz wiederholter Bemühungen waren die Ortsbewohner nicht zu bewegen, den Stein umzuwenden. Der Standort der jetzt anscheinend verlorenen Inschrift n. 8193 war nach N. Morten, Skizzenbuch (o. Sp. 1) f. 32', 'sulla collina destra imbaccando la vallata per Elesan [= Eles Han] (il colle e detto Cuciavista [= Kučevište])'.

Im österreichisch-ungarischen Consulate in Üsküb befinden sich mehrere, größtenteils durch Herrn Sectionsingenieur Franz Jenisch in Köprülü im J. 1890 dahin geschaffte Antiken: eine Grabschrift (oben Sp. 7 n. 10) und ein Relief (oben Sp. 7) aus Stobi; CIL III S 8184; 8185 (vgl. oben Sp. 35); 8270 (im Garten); 12316 (oben Sp. 10 n. 13).

43. CIL III S 8221 (nur das l. Inschriftfeld). Grabstele aus grauem Kalktuff, oben abgebrochen, h. 2·66^{m}, br. 0·92^{m}, d. 0·28^{m}. Im oberen Felde vierblättrige Rosette, oben durch den Bruch beschädigt. Darunter nebeneinander zwei eingetiefte rechteckige Inschriftfelder, von profilierten Doppelleisten eingerahmt, jedes h. 1·01^{m}, br. 0·30; Buchstaben aus der zweiten Hälfte des 2. Jahrhunderts, auf dem r. Felde besonders stark verwittert, h. 0·05–0·03^{m}. In Radišane nördlich von Üsküb im Garten des Nebi Effendi.



D(is) m(anibus)
L. Varronius Urbanus, vixit annos XLVI. Cornelia Secunda coniugi bene merenti posuit).

D(is) m(anibus) s(acrum).
Cornelia Secunda, vixit annos LX. Viva se posuit. P. Aelius Firmus et Va[ro]ni Maximus et Vales et Firmina fil(ii) m(atri) b(ene) merenti . . . . . .

Die sehr schwierige Lesung des rechten Feldes beruht zum größten Teile auf einer Graphitdurchreibung.

XI. Blače.

A. v. Domaszewski, CIL III S p. 1405.

44. CIL III S 8238 (nach N. Morten). Zu dieser wichtigen, jetzt anscheinend verschollenen Inschrift enthält N. Mortens Skizzenbuch (t. 23) eine von der im Corpus mitgeteilten etwas abweichende Abschrift.

‚Sulla sinistra del Vardar a Vlascia per basello alla poda della antica chiesa latina o greca distrutta dalla invasione Turca detta St. Giorgio.'

IOVIETIVNO
NETDRACCO
NETDRACCE
NA ET ALE
XANDRO EP
ICHANVSS
VRIOCTAVI
C·V· POSV I

Iovi et Iunoni [e]t draconi et dra cena[e] et Alexandro Ep[i]ruchanus s(ervus) F[uri Octavi c(larissimi) v(iri) posu[it.

‚Morten trovò e raccolse 1872.'

Morten liest (Z. 7) hier und CIL III 8238 [F]uri Octavi, ebenso W. Henzen nach dem Abklatsche; dagegen corrigiert v. Domaszewski mit Hinweis auf den bekannten C. Furius Octavianus (oben n. 33. 35), Consul um das J. 220, [F]uri Octavi[ani]. Doch weist die vorliegende Dedication an den bekannten Alexandros von Abonuteichos, dessen Treiben bis 177 währte, auf eine beträchtlich frühere Zeit hin; man wird daher wohl an Mortens und Henzens Lesung festhalten und in dem Furius Octavius c. v. den Vater des Furius Octavianus und Gatten der Furia Caecilia erkennen dürfen (vgl. zu n. 33).

XII. Kumanovo.

CIL III p. 269; A. J. Evans, Archaeologia XLIX 154 ff.; A. v. Domaszewski, Arch.-epigr. Mitth. XIII 152 f.; CIL III S p. 1406; 2308^{108}.

45. Nach gütigen Mitteilungen des Herrn Prof. Ljuba Kovačević (Belgrad) an Herrn Kustos Dr Patsch (Sarajevo) und an uns wurde im Dorfe Klečovci (zwischen Kumanovo und Kratovo) beim Abtragen eines Baues eine auf drei Seiten beschriebene Ara gefunden, welche sich gegenwärtig ebenda im Konak, mit der Schriftseite dem Boden zugekehrt, befindet. Leider gelang es bisher nicht, einen Abklatsch des wichtigen Stückes zu erhalten; so teilen wir es vorläufig in der im J. 1900 genommenen Abschrift des Herrn Prof. Kovačević mit.

L. Nebenseite: CENIA NOET BA

Vorderseite:

FANO MG
PRO SAL AVG· N·
APOLLONIDES
EORVND· VECT· I
LYR· SER ↄSCST· I
LAM LVD· QW VOVE
RA· ↄSC· STA· VIZI
V· S· L· M·

R. Nebenseite:

Zu Z. 5 am Ende bemerkt Herr Prof. Kovačević, daß auch SIT oder ST· T gelesen werden könnte; vielleicht stand STA da.

Vorderseite: [*Genio | stat(ionis)*] *Fanomag(nensis) | pro sal(ute) Aug[g.] n[n.] | Apollonides | eorund(em) vect(igalis) I[l]lyr(ici) scr(ibae) (contra)sc(riptor) st[at(ionis) | F]a(ni?) M(agni?) lud.(?), quam vove[rat (contra)sc(riptor) stat ionis) Vizi(ani). V(otum) s(olvit) l(ibens) m(erito).*

Linke Nebenseite: *[G]en[t]ia[no et | Ba[sso | co(n)s(ulibus)].* (J. 211.)

Rechte Nebenseite: (Monokondylion) *Vizia]nus.*

In Z. 2 stand sicher ursprünglich AVGG· NN: das zweite G und N wurde bei der damnatio memoriae Getas im J. 212 eradiert. Daß sich bei Kumanovo eine Station des illyrischen Zolles (gegen Thracia) befand, wußten wir bereits aus CIL III S 8243 vom J. 216 (dazu A. v. Domaszewski a. a. O. 152 f.; unsere Anm. zu n. 59); ihr Name könnte in dem Fano mag. (Z. 1) sowie in den noch unsicheren Resten Z. 6 Anfang stecken. Dagegen ist die zweite hier genannte Zollstation Vizianus (Z. 7 und r. Nebenseite) wohl identisch mit dem Οὐελλανίς des Ptolemaeus (geogr. III 9, 4) und dem Viciano der Tab. Peut. (Beclano beim Anonymus Ravennas), welches an der Straße Naissus—Lissus im südwestlichen Obermoesien unweit der dalmatischen Grenze lag und von A. v. Domaszewski (a. a. O. 144 ff.) und R. Kiepert (CIL III S Tab. IV) in der Gegend von Vučitrn angesetzt wird. Durch die Dedication, deren Gegenstand vielleicht in LVD (Z. 6) steckt, erfüllt Apollonides ein Gelübde, welches er an seinem früheren Dienstorte (Vizianus) noch vor seiner Versetzung nach der Station bei Kumanovo getan hatte. Über die Versetzungen subalterner Zollbeamten von einer Zollstätte auf eine andere handelt K. Patsch, Röm. Mitth. VIII 191 f.; dazu jetzt CIL III S 15184 1. 7. 8.

46. (Nach Copie und Abklatsch des königl. serbischen Zollbeamten Ilija S. Jelić in Ristovac.) Grabstele, h. 1·37 m, br. 0·75 m, d. 0·30 m, bestehend aus einer Sandsteinplatte (d. 0·24 m), auf welche eine Schicht Marmor (d. 0·06 m) mit der Inschrift aufgekittet ist. Inschriftfeld von profiliertem Rahmen umgeben, h. 0·77 m, br. 0·385 m; zierliche Buchstaben aus der zweiten Hälfte des 2. Jahrhunderts, h. 0·06 bis 0·055 m. Vor etwa 15 Jahren ausgegraben in der Nähe der serbischen Grenze (bei Ristovac) in dem türkischen Dorfe Kraljeva Kuća; befindet sich seit etwa 4 Jahren bei der dortigen Zollstation.



D(is) m(anibus).
Ulp(ia) Andia
rarissima,
vixit annis
LXV, h(ic) s(ita) e(st).
Sit illi
terra levis.
Rufria Amab-
ilis matri pi-
entissimae
f(aciendum) c(uravit).

XIII. Naissus (Niš).

Jahreshefte III Beibl. 128—136; IV Beibl. 135 bis 142; vgl. unten zu n. 50; A. v. Domaszewski, CIL III S p. 2328[109] f.; Westd. Zeitschr. XXI 174. Über neue Funde (Porträtkopf Konstantins d. Gr.); M. M. Vasić, Röm. Mitth. XVI 47 ff.; E. Michon, Bulletin de la soc. des antiquaires de France LX (1901) p. 125 ff.; zu den Silberschalen mit der Marke Naiss(us) CIL III S 14595[1]; F. Gramberg und J. Hampel, Archaeologiai Értesitö XXI (1901).

Ein Aufenthalt in Derven und eine von dort aus unternommene Excursion nach Niševci und den Ruinen von Svrljig grad, wo sich angeblich Inschriften vorfinden sollten, blieb ohne nennenswertes Ergebnis. In der Kirchenruine Banjica unterhalb Svrljig grad sahen wir mehrere Fragmente weißen Marmors, von der profilierten Umrahmung einer Platte herrührend, ein ganz kleines korinthisches Capitäl und Bruchstücke römischer Ziegel.

47. Eine im CIL III noch nicht verzeichnete Inschrift aus Naissus enthält das Buch des evangelischen Geistlichen Salomon Schweigger, der im

J. 1577 den kaiserlichen Botschafter Joachim von Sintzendorff als Prediger nach Constantinopel begleitete: „Ein newe Reyßbeschreibung auß Teutschland Nach Constantinopel vnd Jerusalem" (Nürnberg 1608; ebd. 1613). Hier heißt es in der Beschreibung des Aufenthaltes in Nis am 7. und 8. December 1577 (S. 41 des Druckes von 1613):

„In dem Städtlein Nissa . . . bey vnserm Losament, welches ist gewesen deß verstorbnen Beegen oder Landvogts behausung, hab ich funden ein alten Marmorstein einer Elen hoch, vnnd halb so breyt mit dieser Schrift:

D. M. Aurliæ Florentinæ dulcissimæ, et Victorinae et Candidani, et Vrbi. auct. liber. Severo et sibi et suis posuit."

Wahrscheinlich ist zu emendieren: Candid[i]ani et Urbia[no e]t liber[to] Severo u. s. w. Die Inschrift ist am Ende wohl unvollständig; der jetzt fehlende Name des Dedikanten im Nominativ stand jedenfalls ehedem hinter ‚posuit'.

XIV. Timacum minus (Ravna).

Jahreshefte III Beibl. 137—146; IV Beibl. 142 bis 146; A. v. Domaszewski, CIL III S p. 2328[110] ff.; K. Patsch, Wiss. Mittheil. aus Bosnien VIII (1901) 123 ff. 130.

In den Castellruinen lagen bei unserem Besuche am 25. und 26. September 1902 von den bereits bekannten Stücken nur noch CIL III S 14577; 14587; ferner sahen wir den unteren Teil von n. 14585 im Hofe des Milis Milić als Unterlage eines Steintroges, n. 14586 im Hofe des Blagoje Gjokić bei einem Nebengebäude. Jahr für Jahr werden zahlreiche Inschriften, die aus den Fundamenten des antiken Castells ausgegraben werden, in Neubauten des Dorfes Ravna vermauert.

48. Ara aus grauem Sandstein, h. 0·98[m], br. 0·48[m], d. 0·32[m]; oben Gesimse, unten Ablauf. Inschriftfläche h. 0·65[m], br. 0·48[m]. Sorgfältige Buchstaben des beginnenden 3. Jahrhunderts, h. 0·07—0·035[m]. Gefunden in den Fundamenten des antiken Castells bei Ravna in der Mitte der dem Timokflusse zugekehrten Front; liegt ebenda.

In Z. 3 ist nach NN ein Buchstabe (ohne Zweifel ein drittes N) getilgt. Angefangen von dem G· ATRIVS in Z. 5 bis zum Schlusse ist die Schriftfläche tiefer als im oberen Teile — offenbar infolge Tilgung einer früheren Schrift. Daß Z. 5 ff. später eingemeißelt wurden, zeigt außerdem der Beiname Antoniniana (Z. 7 f.), der den Truppenkörpern zu Lebzeiten des K. Severus (Z. 3 f.) noch nicht zukam. Ähnliches wiederholt sich in einer anderen Dedication desselben Officiers (n. 49). Es stand demnach hinter impp. Z. 5) ursprünglich noch ein dritter Kaisername, der des Geta, etwa in der Form ‚et Getae Caesaris', worauf die Bezeichnung des Dedicanten (wie jetzt in Z. 5—8) folgte. Die Ara ist danach zwischen 208 und 211 gesetzt. Bei der damnatio memoriae des Geta im J. 212 wurde nicht allein, wie in der Regel, dessen Name und Titulatur, sondern auch der ganze folgende Teil der Inschrift eradiert. Letzterer wurde dann — unter Beifügung des neu verliehenen Beinamens Antoniniana — auf der abgearbeiteten Fläche als Z. 5—8 neuerdings eingemeißelt. Auf diese Art sollte die sonst durch die Erasion entstehende häßliche Lücke, die anderwärts entweder frei blieb oder durch Interpolation (vgl. die Bemerkung zu Jahreshefte IV Beibl. 97 n. 3a) ausgefüllt wurde, hier vermieden werden.



Marti equestri | pro salute do[minorum nn[n.] Se[veri et Antonini | impp. (= imperatorum) G. Atrius Deco[ratus tribunus cohortis II Aurel(iae) | Dardanorum) Antonini[anae (milliariae) equitatae) libens posuit.

Der Mars equester, der unseres Wissens hier zum ersten Male genannt wird, führt diesen Beinamen wohl als Heeresgott, welcher der Cohortenreiterei und ihren Übungen vorsteht; über den verwandten Mars campester (CIL II 4083 vom J. 182) A. v. Domaszewski, Westd. Zeitschr. XIV 36 f. mit A. 155 (vgl. Jahreshefte II 180). — Die Persönlichkeit des Tribunen G. Atrius Decoratus (Z. 5 ff.) erscheint hier und in n. 49 zum erstenmale, ebenso der vollständige Name der von ihm commandierten Cohorte, aus

welcher in CIL III S 14576 (= Jahreshefte IV Beibl. 143 n. 49) ein mil(es) coh(ortis) II Aur(eliae) Dar(danorum), unten n. 51 ein med(icus) co[h(ortis)] II Aur(eliae) Dar(danorum) bezeugt wird. Zu den im Marcomanenkriege M. Aurels, wahrscheinlich schon im J. 166 aufgestellten cohortes Aureliae vgl. Jahreshefte III Beibl. 151 ff.; IV Beibl. 135; 138; 144; 164; A. v. Domaszewski, Westd. Zeitschr. XXI 174, 105; K. Patsch, Wiss. Mitth. aus Bosnien VIII 125 f.; dazu die in Poetovio gefundene Tessera eines optio cohortis II Aur(eliae) Dacor(um) CIL III S 15184[16] (dazu W. Gurlitt, Mitth. der Central-Comm. NF XXVIII 21), welche zeigt, daß in der Truppennot dieses Krieges auch in dem besonders stark gefährdeten Dacien einheimische Milizen ausgehoben wurden. Die cohors II Aur. Dard. hatte nach den oben angeführten Inschriften ihr Standquartier im Castell zu Timacum, also an der Nordgrenze der Dardania (zu dieser Jahreshefte IV Beibl. 138 f.). Für den Beinamen Antoniniana (Z. 7 f.; vgl. n. 49 Z. 6), den sich die Truppenkörper seit Caracallas Regierung sämtlich beilegen (vgl. Jahreshefte III Beibl. 117 zu n. 8), bildet diese Inschrift, deren unterer Teil im J. 212 neu eingehauen wurde, wohl den frühesten bisher bekannt gewordenen Beleg.

49. Ara aus grauem Sandstein, oben und rechts abgebrochen, gr. H. 0·53[m], br. 0·44[m], d. 0·40[m]; unten Ablauf erhalten. Schaft mit der Inschrift soweit erhalten, h. 0·35[m], br. 0·44[m], d. 0·30[m]. Buchstaben des beginnenden 3. Jahrhunderts, h. 0·045—0·035[m]. Liegt im Castell bei Ravna in der Mitte der Timokfront.



. . . . . [*pro salute dom*[*i-n*]*or*(*um*) *nnn. Sev*[*e-ri*] *et Antonin*[*i impp. G.*] *Atrius De-*
corat(*us*) *tr*(*ibunus*) *co-h*(*ortis*) *II Au*[*rel*(*iae*) *Dard*(*anorum*) *Ant*(*onin-ianae*) *m*(*illiariae*) *eq*(*uitatae*) *l*(*ibens*) *p*(*osuit*).

Wie in der gleichzeitigen Dedication n. 48 ist auch hier in Z. 2 das dritte N getilgt, die Schriftfläche von Z. 4 an leicht vertieft. Die Erklärung ist die nämliche. — Die Lesung der sehr verwitterten Z. 6 beruht auf der Graphitdurchreibung.

50. Großer parallelepipedischer Block aus weißem Marmor, h. 1·38[m], br. 0·915[m], d. 0·52 - 0·60[m], durch einen verticalen Schnitt in zwei Teile zersägt, von welchen der linke breitere unten abgebrochen ist. Auf der Vorderseite in einem profilierten Rahmen, der bei dem r. Bruchstücke ringsum abgeschlagen ist, das eingetiefte Inschriftfeld, h. 1·07[m], br. 0·83[m]; gute Buchstaben aus dem Ende des 1. Jahrhunderts, h. 0·107—0·065[m]. Die l. Nebenseite ist leer. Auf der r. Nebenseite in größtenteils abgeschlagenem Rahmen (obere profilierte Doppelleiste erhalten) stark bestoßenes Relief: Delphin (von l.) nach unten, hinter ihm Dreizack. Gefunden im antiken Castell bei Ravna, wo er als Baustein gedient hatte; das l. Stück (gr. H. 0·90[m], gr. Br. 0·72[m]) liegt noch im mittleren Teile der Timokfront; das r. Stück (h. 1·38[m], br. 0·725[m]), welches von uns bereits im J. 1899 copiert wurde (Jahreshefte III Beibl. 139 n. 39 = CIL III S 14589), befindet sich noch immer im Dorfe Ravna im Hofe des Stojan Ivkov.



Ti. Cl(*audio*) *Ti. f*(*ilio*) *Quiri*(*na*) | *Mercuriali* | *pr*(*aefecto*) [*coh*(*ortis*)] *I Mont*(*anorum*). | *Cl*(*audia*) *Aristonice ma*[*rito suo cum* | *C*[*l*]*audi*[*o*] *Aristoni*][*co* . . . . .

Der Blattpunkt am Ende von Z. 1 steht auf der Randleiste. In Z. 3 stand COH; erhalten ist das C (im Bruche), der untere Teil der l. Haste und die r. Haste (im Bruche) von H. In Z. 6 ist nach CLAVDI Raum für ein kleines O.

Durch den Fund des umfangreichen l. Bruchstückes wird die von uns a. a. O. 139 f. begründete Vermutung zur Gewißheit, daß das Denkmal ein Seitenstück zu dem des praefectus coh(ortis) I Thrac(um) Syr(iacae) in Moesia eq(nitatae) L. Vecilius Modestus CIL III S 8261 (= Dessau n. 2733) bildete.

Die Übereinstimmung in den Dimensionen, der Ornamentierung und dem Schriftcharakter und die Stellung des Reliefs mit dem Delphin und Dreizack auf den entgegengesetzten Nebenseiten (bei CIL III S 8261 links), während die andere Nebenseite beide Male leer gelassen ist, machen es mehr als wahrscheinlich, daß beide Inschriftblöcke an dem nämlichen Grabbaue symmetrisch — mit je einer Nebenseite und der Rückseite an eine Mauer anstoßend — angebracht waren. Die cohors I Thracum Syriaca wurde wahrscheinlich im J. 86 anläßlich der Vorbereitungen Domitians zum dakischen Kriege aus dem Orient nach Timacum minus verlegt, wo sie seitdem ständig verblieb; ihr Commandant Verilius Modestus starb wohl noch vor der Teilung Moesiens in zwei Provinzen (a. a. O. Sp. 138). Aus seiner Grabschrift bestimmt sich auch die Zeit des vorliegenden Denkmals; die darin genannte (cohors) I Mont(anorum) durfte identisch sein mit der gleichnamigen Truppe, welche die Militärdiplome für die Jahre 80, 84, 85 und 98 in der noch ungeteilten Provinz Pannonien, dann für 114 und 167 in Pannonia inferior verzeichnen (C. Cichorius bei Pauly-Wissowa IV 317; Index zu CIL III p. 2406); auch sie wird — wegen Diplom XVII nach dem 5. September 85 — zum Dakerkriege Domitians aus Pannonien vorübergehend nach dem moesischen Timacum verlegt worden sein; in diesen Kämpfen könnte sie sich gleich anderen daran beteiligten Truppenkörpern (E. Ritterling, Korresp.-Blatt der Westd. Zeitschr. XXI 153 f.) den Ehrenbeinamen ‚civium Romanorum' erworben haben, den sie im Diplom XXVII vom J. 98 trägt.

Durch die Besetzung des Eingangs zum Timokdefilé mit zwei Cohorten, der II Thracum und der I Montanorum, sollte offenbar vor allem das Herz der Provinz, Naissus, geschützt werden, wo die von den Lagern Viminacium und Ratiaria ausgehenden Straßen zusammenliefen. In Naissus dürfte auch höchstwahrscheinlich die Hofhaltung und das Hauptquartier Domitians während des Krieges zu suchen sein, von dem Cassius Dio LXVII 6, 3 zum J. 85/86 berichtet: ὁ Δομιτιανὸς μὲν οὖν ἐξεστρατεύσατο μὲν ἐπ' αὐτούς (die Daker), οὐ μέντοι καὶ τοῦ πολέμου προσήψατο, ἀλλ' ἐν πόλει τινὶ Μυσίας ὑποπεσὼν ὑβρίζεν ὥσπερ εἰώθει.

51. Fragmentierte Platte aus brüchigem grauen Sandstein, gr. H. 0·60 m, br. 0·805 m, mitten entzwei gebrochen. Das vertiefte Inschriftfeld, soweit erhalten, h. 0·45 m, br. 0·405 m, wird nach oben von einer einfachen Leiste, r. und l. von einem profilierten Doppelrahmen mit Rankenornament begrenzt. Mittelmäßige Buchstaben aus dem Ende des 2. oder dem Beginne des 3. Jahrhunderts, stark abgerieben, aber mit reichlichen Spuren aufgetragenen Rotels, durch welche die Lesung an ein paar Stellen gesichert wird, h. 0·055 – 0·035 m. Auf der l. Nebenseite zwischen zwei Leisten Stück eines Reliefs: Stab, von einer Schlange umwunden. Auf der r. Nebenseite ebenso eingerahmt Stück eines Stabes. Gefunden in den Castellruinen bei Ravna; lag im September 1902 im Hofe des Jelenko Milić, um daselbst in den Fundamenten eines Neubaues vermauert zu werden.



D(is) m(anibus).
T. Ae[lio] Mar-
tia[li] medico
co[hortis] II Aur(eliae)
Dar(danorum [s]tipendio-
rum)
XXII mater
et Aelia [L]atina
. . . . . .

Über die Z. 4 f. genannte Cohorte vgl. zu n. 48.

52. Grabstele aus weißem Marmor, mit dem Zapfen h. 2·10 m, br. 0·66 m, d. 0·18 m. Oben Kranz; darunter das vertiefte Inschriftfeld, h. 0·61 m, br. 0·38 m, von einer profilierten Doppelleiste umschlossen; Buchstaben des 3. Jahrhunderts, roh eingekratzt, mit Spuren roter Farbe, h. 0·06—0·02 m. Fund- und Standort wie bei n. 48.



D(is) m(anibus).
Aelia Plo-
tina, vixit
ann(is) LX.
Aurelius Vales et Pe-
tilia Surilla co-
inges Lucis Ega[t]-
tis Aristia[n]o,
Supero mil(iti) coh(ortis)
II . .
D(ardanorum) et
Rallistiano e[t]
N[e-
gle]to filiis eius.

In Z. 9 ist Rallistiano wohl verschrieben für Kallistiano. — Z. 10 steht mit ihrem unteren Teile bereits auf dem Rande.

53. Bruchstück einer Platte aus weißem Kalkstein, gr. H. 0·83^{m}, gr. Br. 0·45^{m}, d. 0·28^{m}. Über der Inschriftfläche Rest eines profilierten Doppelrahmens mit Rankenornament erhalten. Schlanke Buchstaben aus dem Anfange des 3. Jahrhunderts, h. 0·045—0·04^{m}; Z. 1 völlig zerstört. Gefunden in den Ruinen des antiken Castells bei Ravna; jetzt im Dorfe Ravna im Hofe des Stojan Ivkov (Ivković).

. . . . . .
Sep(timius) [? Feli]x
vet(eranus), viv(it)
an[n(os)
LVII, et S[ep(timio)
Testae vet(erano),
[viv(it)
ann(is) [L]X . .

54. Unregelmäßig zugerichtete Platte aus grauem Kalkstein, gr. H. 0·68^{m}, gr. Br. 0·71^{m}, d. über 0·13^{m}. Die von der Inschrift eingenommene Fläche ist h. 0·55^{m}, br. 0·38^{m}. Buchstaben des 4. Jahrhunderts, h. 0·035—0·025^{m}, sehr schwer leserlich. Liegt mit der beschriebenen Seite nach aufwärts im Keller des Nikodija Jeftić zu Ravna; in der Mitte ist eine viereckige Öffnung durchgeschlagen, in welche ein hölzerner Stützpfeiler eingerammt ist.



D(is) i(nferis) m(anibus). Valerius Iovinu[s ex
ducena[rio? equitum] promo-
tor(um), q(ui) viv(it) [ann(os) . . . . . a[g]in[ta
dos (= duos). Pat[rono impro]miscua[e
fide. Ne[stori? sui] temp(oris), morib(us)
bene cogni[t]o, in[sto.] oficios(o), opero-
so Vibia Sicca et Va(leria) Marcella et Fla-
via Iovina [ob ab]ste[mi]e nob(iliter)[que]
facta memo[ria]m [fe]c(erunt).

Die überaus schwierige Lesung beruht in der Hauptsache auf Abklatsch und Graphitdurchreibung. Z. 2 am E. hat unsere Copie IVI \APROMO, was für die Ergänzung [equitum] promotor(um) spricht. Z. 4 f. könnte man statt [impro]miscuae fide ‚von lauterer Treue' vielleicht auch [non pro]miscuae fide ‚von nicht gewöhnlicher Treue' ergänzen. In Z. 8 paßt nach den Resten wohl nur [ab]ste[mic], welches hier ‚uneigennützig' bedeuten wird.

55. Platte aus brüchigem grauen Muschelkalk, unten abgebrochen, gr. H. 0·975^{m}, gr. Br. 0·57^{m}, d. 0·30^{m}. Oben und r. Reste von Randleisten erhalten. Inschriftfeld, h. 0·68^{m}, gr. Br. 0·52^{m}, infolge der Brüchigkeit des Materials sehr beschädigt. Gute Buchstaben aus der ersten Hälfte des 2. Jahrhunderts, h. 0·075—0·04^{m}. Im Hofe des Jelenko Milijić als Stütze eines Wirtschaftsgebäudes.

Ben]emer(entis)
—. Cl]audii
? Ni]grini,
vi]x(it) ann(is)· X;
h(ic)] s(itus) e(st). Hunc
se vivo [hoc
mo]nu[mento
—. Clau]dius Qain[t . . .

56. Oberer Teil einer Platte aus weißem Kalkstein, gr. H. 0·56^{m}, br. über 0·57^{m}, d. 0·25^{m}. Oben und r. erhöhter Rand erhalten. Gute Buchstaben des 2. Jahrhunderts, h. 0·07—0·065^{m}, mit Spuren roter Farbe. Am Eingange des Dorfes Ravna an einer Scheuer des Rajko Ivković außen an einer Ecke eingemauert.

D(is) m(anibus).
Claudia
Theodosia,
T]heodosiu[s]
. . .

57. Zwei zusammengehörige Bruchstücke einer Platte aus grauem Kalkstein, gr. H. 0·88^{m}, gr. Br. 0·76^{m}. Inschriftfeld, unten abgebrochen, h. 0·85^{m}, br. 0·375^{m}. Gute Buchstaben aus der Mitte des

2. Jahrhunderts, h. 0·10—0·06 m. Gefunden in den Ruinen des antiken Castells, jetzt im Dorfe Ravna im Hofe des Raka Milijić als Stützen eines Speichers.

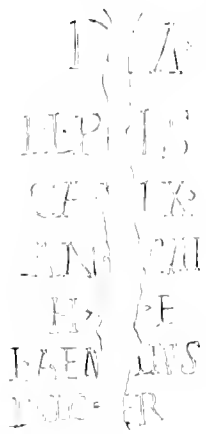

D(is) m(anibus).
Flavia) I[r]is-
ca, [v]ix(it)
annis) [X]XVII,
hic) [sita] est).
L. Aem[i]lius
Pu[lch]er
. . . . . .

Z. 2 ist die gerade Haste des R im Bruche erhalten. In Z. 4 scheint nach AN noch der obere Ansatz eines X vorhanden zu sein.

58. Rechteckige Grabstele aus weißem Kalkstein, h. 1·81 m, br. 0·63—0·90 m, d. 0·29 m. Das Inschriftfeld, h. 0·94 m, br. 0·53 m, ist von einem profilierten Doppelrahmen, dessen äußere Leisten ein Ornament von Efeuranken tragen, umgeben; gute Buchstaben aus der zweiten Hälfte des 2. Jahrhunderts, h. 0·065 bis 0·05 m. Im Felde darunter in der Mitte Amphora, aus welcher zwei unten verbundene, nach r. und l. überhängende stilisierte Reben mit Blättern und Trauben hervorwachsen; l. am Rande, mit der Spitze nach abwärts gestellt, kurzes Schwert; r. oben in der Ecke kleiner Becher, darüber runde Scheibe. Gefunden im antiken Castell bei Ravna; der obere Teil (gr. H. 0·70 m) im Hofe des Jelenko Milijić als Stütze eines Wirtschaftsgebäudes; der untere Teil (h. 1·10 m), von uns bereits im J. 1899 gesehen (Jahreshefte III Beibl. 143 n. 44 = CIL III S 14378), seit 1897 im Garten der Infanteriekaserne zu Knjaževac vor dem Gebäude des Regimentsstabes aufgestellt.



D(is) m(anibus)
P. Flori) Liberalis),
vixit) an nis) XXV, et
Ar-
(illiae Mat(ernae),
vixit) an nis) XXX.
P. Flori)us Aquari us)
fratri) et matri
bene) me)rentibus)
posuit).

59. Grabstele aus weißem Kalkstein, unten abgebrochen, gr. H. 1·32 m, br. 0·67 m, d. 0·26 m. Im Felde über der Inschrift in halbkreisförmiger Vertiefung ein weibliches Brustbild von vorne; in den Zwickeln je eine Palmette. Das eingetiefte Inschriftfeld, h. 0·68 m, br. 0·43 m, wird beiderseits von einem profilierten Doppelrahmen abgeschlossen, dessen äußere Leisten Efeuranken zieren; deutliche Buchstaben aus der ersten Hälfte des 3. Jahrhunderts, h. 0·055—0·04 m. Das Relieffeld unter der Inschrift ist bis auf einen kleinen Rest r., der eine abwärts geneigte Rebe mit einer Traube zeigt, abgebrochen; es trug wohl einst die auch hier sehr verbreitete schematische Darstellung des zweihenkeligen Gefäßes, aus dem zwei stilisierte Reben hervorwachsen. Liegt in dem antiken Castell bei Ravna unweit der Mitte der Timokfront.



Dis manibus).
Iulia Antonia,
vixit) annis) XXIX, et
Calbo(—Calvo) alumno(—o),
vixit) annis) V. A hilleus vil(icus) coniugi
et alumno bene) me(rentibus)
et Antoni Invic-
tianus, Achillius,
Achillia m(atri) dul(cissimae)
bene) m(erenti) p(osuerunt).

Der Achilleus vil(icus) (Z. 5 f.) wird identisch sein mit dem Achilleus eorundem (d. h. der Kaiser) ser(vus) vi[l(icus)] (so nach v. Hahns Lesung, der als Zollbeamter zu Kumanovo bedienstet war CIL III S 8243 vom J. 216). Seine coniux (Z. 6) ist, wie auch sonst bei kaiserlichen Sclaven (Mommsen, St.-R. III³ 836, 5), eine Freie, Iulia Antonia (Z. 2). Anscheinend war das sonst verpönte Contubernium einer Ingenua mit einem servus alienus (Paul Meyer, Der röm. Concubinat 32 f. mit A. 64; 41 n. 3) in diesem Falle gestattet. Die Kinder waren ingenui und nahmen den Geschlechtsnamen der Mutter an (Z. 8 ff.); desgleichen bei den servi publici (Mommsen, St.-R. I³ 324, 5).

60. Unterer Teil einer Platte aus weißem Kalk, gr. H. 0·70 m, br. 0·77 m, d. 0·23 m, vertical entzwei gebrochen. Das eingetiefte Inschriftfeld wird zu beiden Seiten von einer profilierten Doppelleiste,

unten von einer einfachen Leiste abgeschlossen; gr. H. 0·64 m, br. 0·52 m. Zierliche Buchstaben aus dem Ende des 2. oder dem Anfange des 3. Jahrhunderts, h. 0·05—0·045 m. Gefunden in den Castellruinen bei Ravna; lag im Dorfe Ravna im Hofe des Jelenko Milić, um in dessen Neubau vermauert zu werden.



. . . . . .
vi]x(it) an[n(is) . ., ? Hera-
clius vix(it) annis) V
et Evsupe[r]atus v(ixit) a(nnis) III.
Sept(imius) Herculanus
pater e[t] An[r(elia)] Dinen-
tilla m[at]r filis
dulcis[s]imis et
sibi se viventibus
pos(uerunt).

In Z. 3 steht III auf der r. Randleiste. — Dinentilla (Z. 5 f.) ist das Deminutiv zu Dinens (CIL III S. 13044).

61. Unterer Teil einer Ara oder Basis aus grauem Sandstein, gr. H. 0·62 m, br. 0·42 m, d. über 0·34 m. Vom Inschriftfelde ist nur die unterste Zeile erhalten; Buchstaben des 2. oder 3. Jahrhunderts, h. 0·035 m. Liegt am Eingange des Dorfes Ravna l. von dem Fahrwege, der aus dem Timoktal kommt, unweit des Hauses des Ivko Rajić.

XV. Straßendenkmäler.

Vgl. Ch. Hülsen, Arch.-epigr. Mitth. XII 175 ff.

Der Meilenstein CIL III S. 8270 (aus Kačanik) steht jetzt im Garten des österreichisch-ungarischen Consulates zu Üsküb (oben Sp. 36); n. 8271 (aus Eles Han) liegt im Hofe des Gendarmenhauses in Kačanik.

62. Meilensäule aus weißem Kalkstein, unten abgebrochen, gr. H. 0·57 m, Durchmesser 0·255 m. Nachlässige Buchstaben aus der Mitte des 3. Jahrhunderts, h. 0·05—0·045 m. Gefunden im Sommer 1902 unweit der Station Eles Han, am Ufer eines von Blače herkommenden Gießbaches, wo sich im Boden noch der zugehörige Stumpf befinden soll; jetzt in Kačanik im Garten des Bahnmeisterhauses nächst der Station.



Imp eratori) Ca-
es(ari) C. Messi-
o Q(uinto) Traiano
Decio p(io) f(elici)
invicto
Au[gusto] p(ontifici)]
m(aximo)
t]r(ibunicia) potes(tate)
. . . co]n]s(uli)

XVI. Ziegel.

Vgl. W. Kubitschek, Mitth. der Central-Commission NF XXVII (1901) 219 f.

Die nachstehenden, größtenteils eradierten Ziegel mit Inschriften, sämtlich in der Gegend von Kostolac (Viminacium) gefunden, sind gegenwärtig im Besitze des Herrn Ignaz Weifert in Pancsova (Ungarn). Wo nicht ausdrücklich vermerkt, lag uns nur je ein Exemplar vor.

Ziegel der legio III Flavia.

63. (Vjesnik hrvatskoga arheol. društva NS V [1901]1). St(empel)fl(äche) 0·11 · 0·025 m; B(uchstaben) (3. Jahrh.) 0·02—0·015 m.

leg(io) IIII Fl(avia) p(ia) c(onstans)?.

64. Stfl. 0·155 · 0·025 m; B. (2./3. Jahrh.) 0·015 m.

leg(io) IIII F(lavia) f(irma) c(urante) Vill(ale?).

65. Dachziegel. Stfl. 0·265 × 0·03 m; B. (3. Jahrh.) 0·025—0·02 m.

leg io) IIII Fl(avia) s(ub) Dinilio p(rae)p(osito).

66. Stfl. 0·19 (r. abgebrochen) 0·035 m, B. (3. Jahrh.) sehr roh, 0·035—0·03 m.

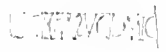

leg(io) IIII Fla(via) su(b) c(ura) Duni[i prae-positi?].

Vgl. n. 65.

67. (CIL III S. 14507 = Jahreshefte IV Beibl. 148 n. 56 mit Facsimile.) Auf dem Weifertschen Exemplar (Plattenziegel) steht, deutlich SC SERPF; also: *l(egio) IIII Fl(avia) s(ub) c(ura) Serveni? p(rae)f(ecti) Mar(ciani).*

68. Dachziegel. Stfl. 0·20×0·02 m; B. (2. bis 3. Jahrh.) linksläufig, 0·015—0·01 m.

leg(io) IIII Fl(avia) s(ub) c(ura) Tate p(raefecti?).

Ziegel der legio VII Claudia.

69. Stfl. 0·135×0·03 m; B. (3. Jahrh.) linksläufig, 0·015 m.

offi(cina) leg(ionis) VII Cl(audiae).

70. Plattenziegel (3 Ex.). Stfl. 0·13×0·025 m; B. (2. 3. Jahrh.) linksläufig, 0·02—0·015 m.

legi(onariti?) leg(ionis) VII Cl(audiae).

Die Stempel der drei Exemplare weichen voneinander etwas ab.

71. (CIL III 8275, 5.) 8 Ex. Stfl. 0·105—0·0275 m; B. (3. Jahrh.) 0·025—0·015 m.

legio) VII Cl(audiae) s(ub) c(ura) Enf. p(rae)f(ecti) Bessi(i).

Mit Enf. ist hier und in n. 72 ein Cognomen wie Enf(emus), Fu(f)rasius) usw. abgekürzt.

72. CIL III 8275, 6. Plattenziegel, zweimal gestempelt. Stfl. 0·195—0·02 m; B. (3. Jahrh.) 0·015 m bis 0·01 m.

legio) VII Cl(audiae) s(ub) c(ura) Enf. p(rae)f(ecti) (Sil)uani.

Vgl. zu n. 71.

73. (CIL III 8275, 1 a). Größere rechteckige (8 Ex.) und kleinerer quadratischer Plattenziegel; drei etwas abweichende Stempeltormen; die Umrahmung der einen bildet eine tabula ansata nach. Stfl. 0·17—0·05 m; B. (3. Jahrh.) 0·02—0·015 m.



leg(ionis) VII Claudie
s(ub) c(ura) Mucatre p(rae)p(ositi).

74. Stfl. 0·13 (l. abgebrochen) —0·02 m; B. (3. Jahrh.) 0·0175—0·015 m.

legio VII] Cl(audiae) s(ub) c(ura) Victorini p(rae)p(ositi?).

75. Stfl. 0·125 (beiderseits abgebrochen) ×0·03 m; B. (3. Jahrh.) 0·015—0·01 m.

leg(io) VII Cl(audiae) s(ub) c(ura) Victorini p(rae)p(ositi?)...

76. Stfl. 0·235×0·025 m; B. (3. Jahrh.) 0·02 bis 0·015 m.

VII Claudiae s(ub) cura) Victorini (so) prae(p)o-siti?]. Fla(vius) Vitalianus.

Zu n. 74—76 vgl. die Stempel CIL III 1700, 3; Vjesnik hrvatskoga arheol. društva NS V (1901) 1: LEG VII CLA CV C VICTORI P PER.

77. Stfl. 0·21 + 0·02 m; B. (3. Jahrh. 0·015 m.

legio) VII s(ub) c(ura) Ursacio p(rae)f(ecti). Ar[ntio-

78. (CIL III 8275, 2.) Plattenziegel (4 Ex.) und ein Dachziegel, mit etwas abweichenden Stempelformen. Stfl. 0·15 × 0·065 m; B. (3./4. Jahrh.) 0·015 bis 0·01 m.

leg(io) VII Cl(audia) reno(vata?) temp(erante) Concor(dio) duc(e).

Zur Auflösung temp(erante) vgl. Kubitschek a. a. O. 219, 2. Der Concordius dux (wohl von Moesia prima) ist vielleicht identisch mit dem Valerius Concordius v. p. dux Germaniae primae (zwischen 293 und 305; Bonner Jahrb. LVIII 177; O. Seeck, Pauly-Wissowa IV 835) und dem Concordius proconsul Numidiae im J. 295 (Cod. Iust. IX 9, 28). Das reno(vata) oder reno(vatum) könnte auf einen Wiederaufbau des Legionslagers unter Concordius gehen.

Ziegel von Auxilien.

79. Stfl. 0·13 × 0·035 m; B. (2. Jahrh.) 0·03 bis 0·02 m.

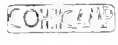

coh(ors) III camp(estris).

Über die Cohorte, die zur Besatzung Daciens gehörte, vgl. C. Cichorius, Pauly-Wissowa IV Sp. 266.

80. Stfl. 0·22 × 0·035 m; B. (1./2. Jahrh.) 0·03 bis 0·015 m.



coh(ors I Fla(via) His(panorum milliaria).

Die Cohorte erscheint in dem Diplom vom J. 93 (E. Bormann, Jahreshefte I 170 f.; CIL III Sp. 2328[66] n. CIII) unter den Auxilien von Moesia superior; unter Trajan, der ihr den Beinamen Ulpia verlieh, wurde sie dauernd nach Dacien verlegt (C. Cichorius a. a. O. Sp. 295). Wegen des Fehlens dieses Beinamens könnte der Ziegel noch in die Zeit vor den dakischen Kriegen Trajans gehören.

Ziegel von Numeri.

81. Plattenziegel (2 Ex.). Stfl. 0·25 × 0·04 m; B. (3./4. Jahrh.) linksläufig, 0·02—0·01 m.

eq(uites) Dalm(atae) ar. s(ub) c(ura) Veraci p(raep)p(ositi); fec(it) Mucianu(s).

Die Notitia dignitatum or. 41, 15. 18 f. nennt in Moesia prima je einen cuneus equitum Dalmatarum in Aureus mons, Pincum und Cuppae.

82. Plattenziegel (2 Ex.). Stfl. 0·21 × 0·03 m; B. (3./4. Jahrh.) linksläufig, 0·015 m.

eq(uites) sag(itt)(tarii) s(ub) c(ura) I[t]alici. Br . . . .

In der Notitia dign. or. 41, 14. 17 erscheint je ein cuneus equitum sagittariorum zu Tricornium und zu Lederata.

Ziegel von Castella.

83. Stfl. 0·095 × 0·025 m; B. (3./4. Jahrh.) linksläufig, 0·02—0·015 m.

Pinco.

84. Plattenziegel (2 Ex.). Stfl. 0·165 × 0·04 m; B. (3./4. Jahrh.) 0·03 m.

cas(tra) Pinc(ensia).

Über Pincum (Gradište an der Donau) vgl. Jahreshefte IV Beibl. 76 f.

85. Schrift vertieft, br. 0·12 m; B. (3. Jahrh.) h. 0·02 m.

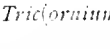

Tric(ornium); Val. p(raep)p(ositi)?

Über Tricornium (Ritopek) vgl. Jahreshefte IV Beibl. 117 n. 27 (CIL III S 14528).

86. Plattenziegel 2 Ex. mit etwas abweichenden Stempeln. Stfl. 0·15 × 0·04 m; B. (4. Jahrh.) 0·015 bis 0·01 m.

cas(tra) Vim(inaciensia) s(ub) c(ura) Se]ecionis du[c(is)].

Der hier genannte Dux (von Moesia prima) könnte identisch sein mit dem Aurelius Senecio [v. p.] dux CIL III 5565 (vom J. 310).

Ziegel von Privaten.

87. (Arch.-epigr. Mitth. XIX 220 n. 84, 2; Jahreshefte IV 149 n. 63.) 2 Ex. Stfl. 0·12 × 0·02 m; B. (3. Jahrh.) 0·01 m.

De Licinian(i) VI.

88. Schrift vertieft, r abgebrochen, br. 0·15[m]; B. (2. Jahrh.) 0·025[m].

Cornelii(?) *Mos*[*chi*?

89. Schrift vertieft, br. 0·155[m]; B. 2. 3. Jahrh.; linksläufig, 0·025[m].

Etwa: *He*[*redes*] *Ul*(*pii*) *He*[*le*]*i*(*i*)*d*(*i*)?

Ziegel mit eingeritzten Inschriften.

90. Plattenziegel, oben und r abgebrochen, h. 0·36[m], gr. Br. 0·185[m]; Buchstaben des endenden 3. oder des 4. Jahrhunderts, h. 0·04—0·035[m].

Fl(*avius*?] *Vale*[*rianus tribunus* [*e sagittariorum Hem*[*esenorum fabrica*]*m* . . . . . *ordina* . . . . . .

Obige Ergänzung soll nur etwas Mögliches geben; eine cohors I milliaria Hemesenorum sagittariorum equitata ist im 3. Jahrhunderte in Unter-Pannonien bezeugt (C. Cichorius, Pauly-Wissowa IV 2053).

91. Plattenziegel, l. abgebrochen; Inschrift br. 0·10[m], h. 0·085[m]; Buchstaben des 3. Jahrhunderts, h. 0·03—0·025[m].

Εὐγενίς-
κου Σεκ(ο)υ.

92. Plattenziegel; Inschrift br. 0·24[m], h. 0·18[m]; Buchstaben des 3. Jahrhunderts, h. 0·10—0·035[m].

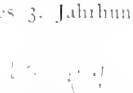

Καλλίν-
ικος.

93. Plattenziegel; Inschrift br. 0·20[m], h. 0·19[m]; Buchstaben später Zeit, h. 0·09—0·045[m].

94. Quadratischer Plattenziegel mit eingeritzter roher Zeichnung und Inschrift, h. 0·525[m], br. 0·54[m]. Nackter phallischer bärtiger Mann mit ausgestreckten Armen, gegen den von r. ein behaartes Tier (Eber?) anspringt; darüber Rind, auf welches ein zweites Tier (Fuchs?) losgeht. L. oben [H]ẹ[r]ẹ[s].

XVII. Instrumentum.

95. Bruchstück eines flachen Bronzegefäßes; als Handhabe ein einwärts gekrümmter Henkel, der oben mit einem angesetzten Entenkopf endigt. An dem Halse punktierte Buchstaben. Im Besitze des Nikola Cibar zu Janjevo (Sandschak Priština).

C. Dalmatia.

XVIII. Das dalmatisch-moesische Grenzgebiet bei Guberevci.

Jahreshefte III Beibl. 151—166; IV Beibl. 153—155; A. v. Domaszewski, CIL III S p. 2328[1] ff.

96. Nach Copie und Abklatsch des Lehrers von Bačevac; ebenso n. 97—99. Profilhöhe Ana.

h. 0·42^{m}, br. 0·40^{m}, tief 0·50^{m}, mit ornamentiertem Kopfgesimse. Inschriftfeld h. 0·26^{m}, br. 0·25^{m}; zierliche Buchstaben aus der zweiten Hälfte des 2. Jahrhunderts, h. 0·035—0·03^{m}. Ausgegraben 1900 in Baćevac unterhalb des Geschäftes des Blagoje Petrović auf einem Weideplatze; jetzt bei demselben im Hofe.

I(ovi) o(ptimo) m(aximo)
Vitalis
pro et su-
is v(otum) s(olvit) l(ibens) m(erito).

Z. 2 ist wegen eines alten Schadens im Steine etwas eingerückt. In Z. 3 ist nach *pro* durch einen Fehler des Steinmetzen *se* ausgefallen: *pro se et suis.*

97. (Vgl. zu n. 96). Platte aus brüchigem Kalkstein, oben und unten fragmentiert, h. 1·98 ^{m}, br. 0·92^{m}. Oben Relieffeld l. abgebrochen; in der Mitte ein Kopf von vorne, r. Rankenornament erhalten. Inschriftfeld von profilierten Randleisten eingeschlossen, h. 1^{m}, br. 0·64^{m}, um 0·05^{m} vertieft; gute Buchstaben aus der zweiten Hälfte des 2. Jahrhunderts, h. 0·08—0·06^{m}, an vielen Stellen durch Brüche beschädigt. Gefunden 1901 zugleich mit antiken Werkstücken (darunter ein Block, l. 1·14^{m}, br. 1·14^{m}, d. 0·42^{m}); jetzt bei Petar Paunović in Lisović (nahe Baćevac).



D(is) m(anibus).
Iul(ius) Ascius, vix(it)
ann(is) C. et Iul(ia)
Pro-
culina, vix(it) ann(is)
XL.
Licinia Bonosa
coniugi et fil[i]e
cariss(imis) et Iul(io)
Iuli-
ano gener(o), vetra(no)
alae Ituraeor(um), qui
vix(it)
ann(is) LX. et sibi viva
p(osuit).

Die ala Ituraeor(um) (Z. 9) dürfte mit der im benachbarten Unter-Pannonien stehenden ala I Augusta Ituraeorum identisch sein; vgl. C. Cichorius, Pauly-Wissowa I 1250; Index zu CIL III p. 2487.

98. (Vgl. zu n. 96.) Grabstele, rechteckig, h. 1·55^{m}, br. 0·70^{m}, d. 0·30^{m}. Oben in einer Aedicula (mit Rosette im Giebel) drei Brustbilder. Darunter zwischen zwei nach oben sich verjüngenden Halbsäulen das Inschriftfeld, h. 0·68^{m}, br. 0·52^{m}; rohe Buchstaben des 3. Jahrhunderts, h. 0·05—0·045^{m}, zwischen schwach vorgerissenen Linien. In der oberen Schmalfläche Dübelloch. Ausgegraben im September 1901 zwischen den Dörfern Velika Moštanica und Meljak; liegt an der Fundstelle.



D(is) [m(anibus).
Emb[a]sia Antoni
filia, vicsit annis (so)
XX. Posuit Anto-
nius Germani [fi-
lie bene mer[en]t[i.

99. (Vgl. zu n. 96.) Platte, oben abgebrochen, h. 1·10^{m}, br. 0·88^{m}, d. 0·28^{m}. Inschriftfeld h. 0·68^{m}, br. 0·66^{m}; gute Buchstaben des 2. Jahrhunderts, h. 0·05—0·045^{m}. Liegt zwischen den Dörfern Velika Moštanica und Meljak.

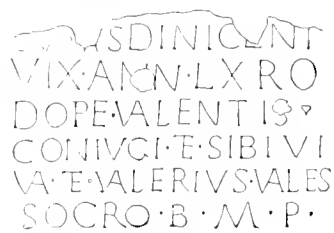

? S]n[avi]s Dinic[e]ni,
vix(it) ann(is) LX. Ro-
dope Valentis
coniugi et sibi vi-
va et Valerius Vales
socero b(ene) m(erenti) p(osuerunt).

Die nicht ganz sicheren Reste zu Anfang von Z. 1 könnten von dem Namen SAVIS herrühren.

Wien—Belgrad. A. v. PREMERSTEIN
NIKOLA VULIĆ

Zu dem Silberrhyton von Tarent.

Im vorigen Jahrgang dieser Zeitschrift S. 121 ff. habe ich die Beziehungen aufzuzeigen versucht, die das ebenda Taf. I abgebildete Silberrhyton aus Tarent mit den erhaltenen Skulpturwerken der ionisch-kleinasiatischen Kunst des fünften Jahrhunderts verbinden. Sie sind so enge, daß sie den ionischen Ursprung des Rhytons als kaum zweifelhaft erscheinen lassen. Wenn nun die Annahme am nächsten liegt, das Stück sei auf dem Wege des Handels aus Kleinasien nach Tarent gelangt, so ist doch die andere Möglichkeit, daß die Arbeit in Tarent selbst gefertigt sein könnte, nicht ohne weiteres von der Hand zu weisen. Sie in Erwägung zu ziehen, veranlassen mich verwandte Züge, die ich in sicher einheimisch tarentinischen Werken, den Terrakotten vom fondo Giovinazzo zu erkennen glaube.

Zuerst mag auf eine Äußerlichkeit in der Verzierung der Gewänder hingewiesen werden; das Himation des Mannes auf dem Rhyton und die Chlamys der von rechts auf die Gruppe zutretenden Athena ist mit körnig aufgetragenen kleinen, ganz eng nebeneinandersitzenden Punkten getüpfelt; eine ganz entsprechende Behandlung des Gewandes weisen einige besonders sorgfältig gearbeitete Terrakotten auf, von denen eine dem Neapler Museum angehörige in den Mitth. des röm. Inst. 1900 Taf. II 2 abgebildet ist.[1]) Wenden wir uns nun von dieser Beobachtung aus dem Stile der Terrakotten zu, so finden wir, daß an den aus der Mitte und zweiten Hälfte des fünften Jahrhunderts stammenden Figuren die Formenbehandlung mit dem Rhyton in charakteristischen Zügen zusammentrifft. So scheinen die beiden Stücke Arch. Zeitung 1882 Taf. 13, 5 und Röm. Mitth. 1897 Taf. VII rechts zur Vergleichung mit dem gelagerten Manne des Rhytons besonders geeignet. Ich meine hier wie dort in der Ausführung der Körperformen wie der weichen schwellenden Faltenlagen der Gewandung eine große Ähnlichkeit zu erkennen und auch in den Einzelheiten der Gesichtsbildung eine engere Verwandtschaft wahrzunehmen, die noch deutlicher in einigen etwas strengeren Terrakottaköpfen, wie den Röm. Mitt. 1900 Taf. I 3 II 3 abgebildeten, heraustritt. Als bezeichnende Eigentümlichkeit erscheint an den Figuren des Rhytons das langgesträhnte und in einzelne Zotteln gelegte Haar, und gerade hiefür bieten die Tarentiner Terrakotten zahlreiche gute Beispiele dar, wie die Abbildungen Ann. d. inst. 1883 tav. O 2, Mon. d. inst. XI tav. LVI 5, 9, Röm. Mitth. 1900 Taf. I 3 (vgl. auch Arch. Zeitung 1882 Taf. 13, 2, 5) ersehen lassen.

Diese stilistischen Einzelheiten finden, wie in den früheren Bemerkungen zu dem Rhyton ausgeführt ist, ihre Analogien in den kleinasiatischen Skulpturwerken; es ergibt sich die Folgerung, daß die Kunst in Tarent im fünften Jahrhundert einen Einfluß von Ionien erfahren hat, wie ihn für Unteritalien überhaupt die Überlieferung über Pythagoras von Samos und der in seinem Bildschmuck wieder viele Berührungspunkte mit den Tarentiner Terrakotten, wie mit den lykischen Sarkophagen aufweisende ionische Tempel in Locri bezeugt,[2]) und wie ihn für die anschließende jüngere Kunst in Tarent, wenn die sogenannten Prachtamphoren wirklich dort verfertigt sind,[3]) Watzinger[4]) durch Ermittlung zahlreicher ionisch-kleinasiatischer Elemente in den Darstellungen dieser Vasen wahrscheinlich gemacht hat. Damit gewinnt die Möglichkeit festen Boden, daß das Rhyton in Tarent selbst gearbeitet ist, und man wird bei einem Deutungsversuche des Bildes die Beziehung zu einem lokal tarentinischen Mythus offen halten müssen, wie denn L. de Laigue in seiner Besprechung Revue arch. XXXIX 1901 p. 156 für die Darstellung an die Sage von der Liebesvereinigung des Poseidon mit der Nymphe Satura, der Mutter des Taras,[5]) erinnert hat.

Innsbruck F. WINTER

[1]) Zwei ähnliche stilistisch entsprechende Tarentiner Figuren mit getüpfeltem Gewand sind im Museo nazionale in Neapel und im Großherzoglichen Museum in Karlsruhe.

[2]) Auch mit dem sogenannten Kapaneusrelief der Villa Albani (Kunstgeschichte in Bildern I 53, 7) kommen Tarentiner Terrakotten wie die Arch. Zeitung 1882 Taf. 14, 4, Ann. d. inst. 1883 tav. O 2 in Stil und Kompositionsart auf das engste überein.

[3]) Vgl. Patroni, La ceramica antica nell' Italia meridionale 62; Winnefeld, Deutsche Litteraturzeitung 1898 S. 680.

[4]) De vasculis pictis Tarentinis.

[5]) Vgl. Studniczka, Kyrene 179.

Fig. 6 Antike Befestigungsanlage bei Midia.

Archäologische Beobachtungen auf einer Reise im östlichen Thrakien.

Im Herbste 1902 hatte ich auf einer geologischen Forschungsreise im Istrandscha Dagh im östlichen Teile des Vilajets Adrianopel Gelegenheit, einen der wenigst bekannten Landstriche der europäischen Turkei kennen zu lernen. Das Gebiet entspricht dem Osten der Provinz Thrakien und dehnt sich zwischen der Eisenbahn und dem Schwarzen Meere aus.[1]

Ich wandte mein Augenmerk, soweit es auf meiner unter ganz anderen Voraussetzungen unternommenen Reise möglich war, auch den vorkommenden Resten alter Cultur zu, aber es war wenig, was ich davon beobachten konnte. Der erste Punkt, an dem ich auf meine Fragen eine Angabe über archäologische Reste erhielt, war Dereköi, das halbwegs zwischen Kirkkilisse und Tirnowo liegt. Nach Aussage von Ortseinwohnern soll sich in einer Schlucht nahe dem Dorfe eine große Felsinschrift befinden. Da aber die Angaben über die Entfernung sehr stark voneinander abwichen und es mir nicht in meinen Reiseplan paßte, unterließ ich es, die Stelle aufzusuchen.

In Tirnowo sind nach Aussage der Behörden und der Vorsteher der katholischen Schule wiederholt Reste alter Bauten zum Teil mit Inschriften gefunden worden.

Beim Baue der von Nonnen gehaltenen Schule hat man bei der Grundaushebung Säulen gefunden, von denen noch Stücke herumlagen. Man zeigte mir einige Quadern, an denen griechische Buchstaben sichtbar waren und die man ins Fundament des Hauses eingebaut hatte. Es ist zu bedauern, daß die Geistlichen aus Angst vor den türkischen Behörden vielleicht überaus wertvolle Denkmäler auf diese Weise der völligen Vernichtung preisgeben, noch dazu ohne eine Untersuchung vorgenommen zu haben. Es ist höchst wahrscheinlich, daß an der Stelle von Tirnowo, dessen weiter Talkessel einer der wenigen Punkte im Gebirge ist, der die Anlage einer größeren Niederlassung ermöglicht, schon frühzeitig eine feste Ansiedlung bestanden hat.

Die waldigen Höhen, die sich zwischen Tirnowo und dem Meere erstrecken, sind wohl nicht geeignete Plätze für Ansiedlungen gewesen, aber zu meiner Überraschung konnte ich auch an der günstigen Bucht von Iniada und dem wichtigen Vorgebirge

[1] Herr Professor Dr Konstantin Jireček hatte die Güte, zu der obigen Reisenotiz folgendes mitzuteilen:

Die Nachricht, daß sich bei Dereköi zwischen Kirkkilisse und Klein-Tirnowo eine große Felsinschrift befinden soll, ist für künftige Untersuchungen von Bedeutung.

Ich erinnere mich nicht, eine Beschreibung der Position und der Mauern von Midia in der neueren Literatur gelesen zu haben; wohl identisch mit dem antiken Salmydessos, kommt Μήδεια zuerst 762 bei Theophanes ed. De Boor I (Leipzig, Teubner 1883) p. 434 vor, Midhia des Idrisi im zwölften Jahrhundert, Omidia der ital. Seekarten des 14—15. Jahrhunderts, Sitz eines Bischofs, später eines eigenen Metropoliten, noch bei Kantakuzenos als wichtige Stadt erwähnt.

Der Hafen von Iniada, Stagniada, Stagnara der alten ital. Seekarten (aus ἡ τὰ Ἰνιάδα), ist das antike Θυνιάς. Viza, die alte Königsburg der thrakischen Asten (Strabo), im Mittelalter als Βεζύη, Βυζός (Bizôi des Idrisi, Vizoi, Visoi des Villehardouin u. a. Franzosen des 13. Jahrhunderts) bis 1453 stets eine wichtige Stadt, wäre einer näheren Beschreibung wert.

Kara Burun bis auf verfallene, wohl neuzeitliche Wachthäuser keinerlei Baureste entdecken oder erfragen. Daß dieser einzige natürliche Hafen an der sonst so unwirtlichen Küste unbenutzt geblieben ist, ist aber meines Erachtens trotzdem nicht wahrscheinlich.

Dreißig Kilometer südlich von der Bucht von Iniada liegt der kleine Ort Midia, dessen Namen nach einer mir erzählten Localsage, die eine Variante der Argonautensage ist, auf Medea (neugriechisch Midia) zurückgeführt wird. Die Stadt ist eine alte Gründung.

Von Interesse ist eine gewaltige, aus Mauer und Graben bestehende Befestigungsanlage, die die auf einem kleinen Felsvorsprung der Steilküste gelegene Stadt gegen das Land zu abschließt (Fig. 6). Der Graben, der sich durch die ganze Breite des Felsrückens erstreckt, ist großenteils verschüttet, die Mauer aber gut erhalten. Das Fundament besteht aus Quadern, auf denen circa 4—5 Meter hoch das aus flachen Ziegeln aufgeführte Mauerwerk aufruht. Die Ziegel sind durch viel Mörtel verbunden, dem kleine Ziegelstückchen beigemengt sind. Zwei Tore, deren eines, noch vollständig erhaltenes (Fig. 7), circa 4 Meter lichter Höhe besitzt, führen in die Stadt. Mehrere vorspringende Türme sind noch teilweise erhalten. Ich hege kein Bedenken, diese Anlage für antik anzusehen.

Ein anderer Rest alter, wohl frühchristlicher Cultur ist die Kapelle des heiligen Nikolaus, die in der Papas Dere, circa $\frac{1}{4}$ Stunde westlich von der Stadt, liegt. Durch einen kleinen Vorbau neueren Datums tritt man in eine Höhle ein, die wohl natürlichen Ursprungs, aber künstlich erweitert ist.

Mehrere Gewölbe von verschiedener Größe und Höhe liegen nebeneinander. Reiche Sculpturen an der Decke und an den Pfeilern, Reste von Fresken und halbverwischte griechische Schriftzeichen von Heiligennamen zeigen von der langen Verwendung dieser Höhle als Cultstätte.

Aus der Tiefe des von Klüften durchsetzten Felsens quillt eine starke Quelle hervor, die in einer Cisterne aufgefangen wird.

Noch weiß man heute nicht, welche Stadt an der Stelle Midias einst gestanden hat. Vielleicht ist es Salmydessos gewesen, das man eine Strecke weiter nördlich verlegt.

In Wisa, an der Westseite des Gebirges, fand ich auch geringe Reste von Bauten christlichen Ursprungs, besonders einer die Höhe krönenden Burg, von denen der größte Teil in den Häusern der Stadt Verwendung gefunden haben soll.

F. SCHAFFER

Fig. Tor der Befestigungsanlage von Midia

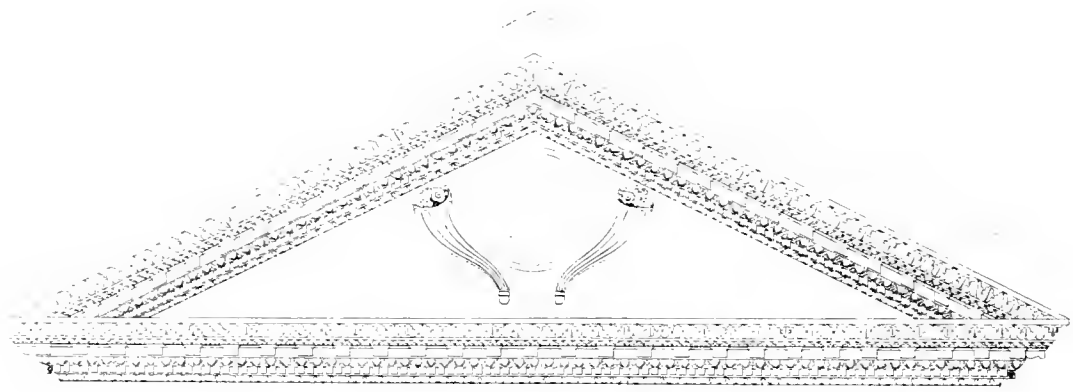

Fig. 8. Verziertes Giebelfeld aus Nesactium (Reconstruction).
Nach Atti e memorie 1902 tav. II fig. 5.

Altertümer von Nesactium.

Ein mehrfach interessanter, vorläufiger Bericht über Ausgrabungen an der Stelle des alten Nesactium auf einem jetzt verödeten Hügel namens Visazze, ca. elf Kilometer nordöstlich von Pola, wohin man hypothetisch schon früher jenen von Livius, Plinius, Ptolemäus und dem Ravennas genannten illyrisch-römischen Ort verlegt hat, liegt nunmehr von einem der Grabungsleiter Prof. Stieotti vor: Relazione preliminare sugli scavi di Nesazio. Parenzo 1902, 20 pp. 4 tav. (Estr. Atti e Memorie della Società istriana di Arch. e Storia patria. Vgl. Weißhäupl, Jahreshefte IV Beibl. 7 ff.)



Fig. 9.

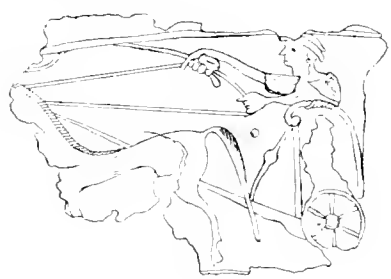

Fig. 10.

Fig. 11.

Fig. 12.

Fig. 9—12. Bruchstücke von Bronzesitulen aus Nesactium.
Nach Atti e memorie 1902 tav. III *a d f h*.

Die von der Società istriana unternommene Arbeit fand dankenswerte materielle Unterstützung seitens des Provinziallandtages und der Stadtgemeinden Pola und Triest, und angesichts des schönen Erträgnisses der Grabungsjahre 1900 und 1901 muß man lebhaft wünschen, die jetzt auf ein ‚Museo Nesaziese' in Pola abzielende Unternehmung mit allem Eifer und allen verfügbaren Mitteln fortgesetzt zu sehen.

Gefunden wurden 1900 die Ruinen einiger privater und eines öffentlichen Gebäudes, Inschriftfragmente und verschiedene Kleinsachen, zum Teile

der früheren Kaiserzeit. Viel reicher und mannigfaltiger war das Ergebnis der Grabungen des Jahres 1901. Hieher gehören außer anderen Resten römischer Häuser — darunter ein schönes Atrium, in dem eine Wand dicht mit Graffiti, Architekturen und beschriebene Votivtafeln vorstellend, bedeckt war — 16 gute Architekturstücke korinthisch-römischen Stils (unter anderen Teile eines verzierten Giebelfeldes, reconstruiert Fig. 8[1]), ferner die Basis einer Statue Gordians III (238—244), durch deren Aufschrift die res p(ublica) Nes actiensium nunmehr auch epigraphisch bezeugt ist. Diese Steine fanden sich auf ‚sekundärer Lagerstätte' an einem Punkte der Umwallung, wohin sie einmal, in spätrömischer oder noch jüngerer Zeit aus verschiedenen Gebäuden zu eilfertiger Verstärkung der Stadtmauer zusammengeschleppt worden waren.

In der Nähe dieser Stelle stieß man auf eine roh ummauerte vorrömische Nekropole, in der zuweilen, wie bei Este, mehrere Gräberschichten übereinander angelegt waren. Aufgedeckt wurden bisher 32 Brandgräber. Sticotti beschreibt nur eines, das in der untersten Schichte lag und als ‚Mustergrab' im Museum Nesactiense zu Pola wieder aufgestellt werden soll. Es ist eine Steinkiste, der Leichenbrand in einer rohen Tonschüssel geborgen; die Beigaben bestanden in 12 anderen Tongefäßen, einer Reifenciste und einer Situla aus Bronze. Ähnlich waren Bau und Inhalt der übrigen. Neben der derben, lokalen Keramik erscheinen importierte, unteritalische Gefäße, zum Teil Nachahmungen attischer Tonware mit roten oder schwarzen Figuren. Aus anderem Gebiet, wohl dem östlichen Oberitalien, stammen die Cisten, Situlen und die kleineren Bronzebeigaben. Einige Bruchstücke figural verzierter Situlen zeigen schlagende und nun auch schon ermüdende Übereinstimmung mit den aus Venetien und den Ostalpen bekannten besser erhaltenen Stücken in Reihen gehörnter Tiere, denen Ranken aus dem Maule hängen (Fig. 9), Schwimmvögeln, Wagenlenkern, (Fig. 10) und ganz kleinen Bilderresten, die uns zur Vertretung längerer Figurenreihen: eines Festzuges, (Fig. 11), eines Festmahls sitzender, von Frauen bedienter Männer, vollauf genügen (Fig. 12). Auch in der Erde über den Gräbern fanden sich viele aus zerstörten Schichten herrührende Beigaben aus Ton und Metall, zum Teil classischen Stils.

Allein das wertvollste Ergebnis dieses unerwarteten Teiles der Arbeit liegt meines Erachtens in der Entdeckung vieler großer und kleinerer, in mykenischen (und ‚frühattischen') Stile verzierter Steinplattenfragmente, welche teils in Gräbern als Stutzen größerer Beigaben, teils in der Umfassungsmauer, teils im bloßen Erdreich der vorrömischen Nekropole

Fig. 13. Steinplattenfragment aus Nesactium.
Nach Atti e memorie 1902 tav. III fig. 9.

gefunden wurden. Die meisten zeigen vertiefte Spiralreihen in verschiedener Combination (Fig. 14), ein Stück aber (Fig. 13) schräge, sich kreuzende Mäander, deren Einfassung nach der richtigen Bemerkung Sticottis, obwohl rein geometrisch, an die schematischen Vogelreihen der ersten Eisenzeit erinnert. Eine auf beiden Seiten mit Spiralen geschmückte Plinthe trug, wie es scheint, eine flache, plastische Sitzfigur, von der nur Reste der Beine und des Stuhles (?) erhalten sind. Auch anderes Figurale war aus dem

[1]) Fig. 8—14 mit freundlicher Einwilligung der Redaction wiederholt aus Atti e memorie della società Istriana di archeologia e storia patria 1902 tav. III und IV.

Fig. 14. Steinplattenfragment aus Nesactium.
Nach Atti e memorie 1902 tav. III fig. 7.

in der Nähe vorkommenden Stein in Basrelief oder runder Plastik gebildet.

Die auch von Stiecotti erwähnten ostitalischen Sculpturen, welche in ähnlicher Weise ein spätes Nachleben des mykenischen Zierstiles an der Adria bezeugen, und unter welchen die bekannten Grabstelen von Novilara bei Pesaro (Mon. ant. Acc. Linc. V 91 ff. 2; 3 hervorragen, versuchte ich (Urgesch. d. bild. Kunst 636 ff.) als, trotz der hohen Altertümlichkeit, relativ junge Arbeiten zu erweisen. Wesensverwandtes findet sich am östlichen Pontus, also in einem von den griechischen Culturcentren ebenso abgelegenen Binnenmeergebiet. Die von Stiecotti mitgeteilten Sculpturen aus Nesactium sind zum Teile ‚mykenischer', als alles bisher bekannte derartige, und man darf staunen über die zähe Beharrlichkeit dieser einfachen Zierformen in ihrer reinen, schon für die Steinzeit der nördlichen Balkanhalbinsel (Butmir u. s. w.) bezeugten Gestalt. Dennoch werden die neuen Funde aus Istrien kaum älter sein als die erwähnten aus Picenum, wenn sie auch nicht, wie ich a. a. O. meinte, erst dem sechsten Jahrhundert v. Chr. angehören sollten.

Wien. M. HOERNES

Miscellen.

I. Der „Heilgott" Medaurus.

1. CIL VIII 2581 = Bücheler CLE 1527[1]).

Moenia qui Risinni Aeacia, qui colis arcem
Delmatiae, nostri publice Lar populi,
sancte Medaure domi e[t] sancte hic, nam templa
quoq(ue) ista
vise, precor, parva magnus in effigia,
succussus laeva sonipes [q]ui surgit in auras,
altera dum letum librat ab aure manus.
talem te consul iam designatus in ista
sede locat venerans ille tuus ⏑ ⏑ . .
notus Gradivo belli vetus ac tibi, Caesar
Marce, in primori [cl]arus ubique acie.
Adepto consulatu ⏑ ⏑ . ⏑ .
tibi respirantem faciem patrii numinis,
hastam eminus quae iaculat refreno ex equo,
tuus, Medaure, dedicat Medaurius.

2. CIL VIII 2642: Medauro Aug. s[acru]m.

W. Tomaschek[2]) und R. Peter[3]) haben die beiden hier wiederholten Inschriften, da sie im „Aesculaptempel in Lambäsis gefunden worden seien" und in Medaurus „der südeuropäische Stamm med — sinnen, ermessen, heilen" stecke, die Vermutung geäußert, daß Medaurus ein „Heilgott", „der illyrische Aesculapius" gewesen sei.

Dabei ist aber zweierlei nicht genügend zu Rate gezogen worden, erstens die Fundstätte selbst und zweitens, was ja bei der Wertbestimmung des Gottes in erster Linie hätte geschehen sollen, das Weihgedicht. Die erstere ist nicht ein ausschließlich Aesculap geweihter Tempel, sondern nach der Disposition der Anlage[4]) und nach den darin gefundenen Dedicationen[5]) ein nach und nach entstandener Complex von Heiligtümern, von denen die größten, die cen-

[1]) Vgl. Mommsen CIL III p. 285.

[2]) Bezzenbergers Beiträge IX 97.

[3]) Roschers Mythologisches Lexikon s. v. Medaurus.

[4]) R. Cagnat, Lambèse 52 ff.

[5]) CIL VIII 2570 ff.

talen, Aesculap und Salus, Iupiter Valens und Silvanus Pegasianus geweiht waren; daneben hatten aber auch andere Götter, vornehmlich die vaterländischen Numina der Stifter ihre Kapellen. In einer solchen Aedicula stand nun auch die Basis n. 1. Aber selbst wenn die beiden Steine im Aesculaptempel aufgestellt gewesen wären, hätte daraus kein Schluß auf die gleichen Functionen des Medaurus und des Aesculap gezogen werden dürfen, da Widmungen an Gottheiten in Tempeln gefunden werden, deren Inhaber mit ihnen in gar keiner Verwandtschaft stehen.[6])

Ausschlaggebend ist jedoch das Gedicht, welches das Bild des Medaurus und damit auch seinen Charakter anschaulich genug beschreibt. Darnach reitet der Gott ein feuriges Roß, es mit der Linken zügelnd, und schwingt in der hoch erhobenen Rechten eine Waffe. Ein solcher Heilgott ist doch schwer vorstellbar, außer man läßt auch hier ὁ τρώσας καὶ ἰάσεται gelten. Medaurus ist nun wohl ein Kriegsgott und hat, wenigstens was sein Bild anbelangt, seine nächste Analogie an dem deus Heros, der in den östlichen Landschaften der Balkanhalbinsel so häufig auftritt,[7]) aber auch an der Westküste, in Apollonia z. B. nachweisbar ist.[8])

Als Kriegsgott eignet sich Medaurus auch besser zum Schützer der Stadt und Burg von Risinium und zum „publicus Lar" des kriegerischen Dalmatiens; und man versteht es auch, daß ein seine militärische Laufbahn hervorhebender Mann ihm seine Reverenz macht.

II. Die Straßenstation Sturum.

Der Geographus Ravennas verzeichnet S. 177 f. einen von Tyra am Pontus nach Porolissum in Nord-

[6]) Vgl. z. B. L. Friedländer, Sittengeschichte III[6] 603; E. Reisch, Pauly-Wissowas Realencyclopädie s. v. Altar Sp. 1651.

[7]) Vgl. F. Deneken, Roschers Mythologisches Lexikon s. v. Heros Sp. 2560 f.; Chr. Hülsen, Bullettino della Comm. arch. di Roma 1893 p. 10 ff. (des S. A.); V. Dobruski, Sbornik 1894 S. 1 ff. Tomaschek, Die alten Thraker II 1 S. 57 f.

[8]) L. Heuzey, Mission archéologique en Macédoine 399 f. Taf. XXXI Fig. 4 und Taf. XXXIII Fig. 2.

[1]) Arch.-epigr. Mitth. IX 225; vgl. J. Jung, Zur Geschichte der Pässe Siebenbürgens, Mitth. des Instituts f. österr. Geschichtsforschung, Ergänzungsbd. IV 10.

dakien führenden Straßenzug Phira — Tyra — Trepsum — Isema — Capora — Alucum — Emerium — Urgum — Sturum — Congri — Porolissum — Certie. C. Schuchhardt identificiert ihn[1]) mit der „directesten Verbindung zwischen dem nördlichen Dacien und dem Schwarzen Meere", die, von C. Gooß[2]) aufgezeigt, aus dem Tale des Alt über den Ojtozpaß in die Moldau herabstieg. Der Gleichung fehlte die Sicherheit, da es trotz mehrfacher Versuche[3]) nicht gelingen wollte, die Stationen des Ravennas außer Certia (= Romlott) in ihrer Verstummelung zu erkennen. Eine leichte Emendierung eines der Namen scheint mir hier etwas weiter zu helfen: Sturum = Asturum. Darnach wäre der fragliche Ort nach einer lange Zeit daselbst garnisonierenden asturischen Auxiliarabteilung benannt worden, ebenso wie Astura in Noricum nach der cohors I Asturum.[4]) Und eine solche Garnison finden wir denn auch in der Tat gerade an der erwähnten Straße, in dem Castell bei Héviz unfern der Einmündung des Homorod in den Alt. Hier lag den Ziegelstempeln CIL III 1033, 11 = 8074, 1 zufolge die ala I Asturum,[5]) die mit Traian nach Dacien gekommen war und sich zum mindesten noch im Jahre 200 im Lande befand.[6])

III. Der Fluß Katarbates.

Zu den zahlreichen noch nicht localisierten Namen im Periplus des Pseudo-Skylax gehört auch der im c. 21 an der Grenze Liburniens angeführte Καταρράτης ποταμός. Er wird bald mit der Krka, bald mit der Zrmanja in Verbindung gebracht. C. Müller[1]) nahm ihn für den letztgenannten Fluß in Anspruch, weil er in irriger Ansicht über die Hyllische Halbinsel in dem von Skylax c. 22 ge-

[2]) Studien zur Geographie und Geschichte des traianischen Daciens 52, arch.-epigr. Mitth. I 33. 113. Vgl. R. Kiepert, CIL III S. Tab. V.

[3]) Gooß a. a. O.

[4]) E. Nowotny, Festschrift für O. Benndorf 273; C. Cichorius, Pauly-Wissowas R. E. s. v. cohors Sp. 246.

[5]) Mommsen, CIL III p. 179. 225; A. von Domaszewski, ebenda p. 1133; Jung, Fasten der Provinz Dacien 138.

[6]) Nur dies bezeugt CIL III 1393, nicht aber, wie Jung a. a. O. 106 annimmt, daß die Ala damals in Germisara stand; vgl. Cichorius a. a. O. s. v. ala Sp. 1231.

[1]) Geographi Graeci minores I 28. Vgl. auch

nannten Νέστος ποταμός die Krka erkennen zu dürfen glaubte. Nun ist aber bereits beobachtet worden,[2] daß mit Nestus die Cetina gemeint ist; dabei ist jedoch übersehen worden[3], daß beim Fortbestande der Gleichung Katarbates = Zrmanja die Krka im Periplus gar nicht genannt wäre. Dies würde um so mehr auffallen, als sie im Gegensatze zur Zrmanja unmittelbar an der Route der Küstenfahrer liegt und ihre als Ankerplatz treffliche Mündungsbucht, ihre Wassermenge und namentlich ihre grandiosen, $2^1/_2$ Kilometer weit hörbaren Katarakten bei der Hafenstadt Scardona dem Küstenbeschreiber nicht entgehen konnten. Die Zrmanja tritt dem gegenüber so wenig hervor, daß sich aus der römischen Zeit ihr Name nicht erhalten hat.[4] Die Annahme eines der bei Skylax zahlreichen Schreibversehen klärt meines Erachtens den Sachverhalt auf. Mit Anlehnung an Strabo XIV 4, 1: Μετὰ Φασήλιδα ἐστὶν ἡ Ὀλβία, τῆς Παμφυλίας ἀρχή . . . . καὶ μετὰ ταύτην ὁ Καταράκτης λεγόμενος ἀφ' ὑψηλῆς πέτρας καταράττων ποταμὸς πολὺς καὶ χειμαρρώδης ὥστε πόρρωθεν ἀκούεσθαι τὸν ψόφον[5] möchte ich statt Καταρβάτης Καταράκτης ποταμός lesen. Die Seefahrer hätten also die Krka nach ihrem augenfälligsten Charakteristicum benannt, ohne nach dem epichorischen Namen zu fragen, wie ja auch Narona in demselben Periplus c. 24 einfach als ἐμπόριον am Νάρων verzeichnet ist. Dieser Vorschlag hat eine weitere Stütze daran, daß ebenso wie Skylax auch Plinius III 130, Ptolemaeus II 16, 3[6] und Florus I 21 Liburnien an der Krka enden lassen.[7] Sie führt bei ihnen und in der Inschrift CIL III 6418 (vgl. 0806) den Namen Titus, der auch als illyrischer Personenname Tito, Titus, Titto u. s. w. vorkommt.[8]

Sarajevo. C. PATSCH

Geographica.

1. Chababa.

Bei gelegentlicher Durchsicht der griechischen Inschriften aus Aquileia bemerkte ich, daß die beiden Fragmente bei Kaibel IGSI

n 2348 (ε ἀσήλιος)

ΕΝΘΕΝΚΙΤ
ΙΟCΒΑΜΗC
ΩΝΒΗΜΥC
ΗCΑΡΑΡΙΑC Η
ΔΟCΘΑΜ *colum-*
ΘΙΑCΟΥΤ *ba*

und 2347

ΑVCΑΒΒΙΝΟCVΕ
ΕΤΕΛΕΥΤΗCΕΝCΤ(ων)
/ΑΤCΟΧΑΒΑΒΩΝΤ(ης Συρίας)
ΜΗΤΗΡΤΟΥΤCΕ(ιου)
ΛΡΗΚΕC

zusammengehören, und daß keine Zeile an der Bruchstelle mehr als 1 oder $1^1/_2$ Buchstaben eingebüßt hat. Das Fragment der linken Seite ist verschollen und nur durch Bertolis Abschrift erhalten, in dessen Sammlung es ehedem gestanden war. Von dem andern Bruchstück erbat ich mir einen Abklatsch, den Maionica, der Director des Staatsmuseums in Aquileia, mit folgender beschreibender Notiz begleitete: „Bruchstück einer Marmorplatte, Rand oben und rechts erhalten, links und unten abgebrochen. Aus der früheren Samm-

G. Zippel, Die römische Herrschaft in Illyrien bis auf Augustus 8; H. Cons, La province Romaine de Dalmatie 51. 105.

[2] Tomaschek, Pauly-Wissowas R. E. s. v. Bulini; L. Jelić, Carta archeologica di Salona e dei dintorni.

[3] Tomaschek a. a. O.

[4] Der ihr bis jetzt zugewiesene Name Tedanius ist auf die nördlichere Žerovnica-Quelle, den Abfluß des Gackaflußes zu übertragen, vgl. Die Lika in römischer Zeit Sp. 24 f. und R. Kiepert, Formae orbis antiqui XXIII Beiblatt 11.

[5] Vgl. Tietze, Jahrbuch der geologischen Reichsanstalt 1885 208. 300; J. Cvijić, Das Karstphänomen 66.

[6] Vgl. die Karte bei Jelić, Wissenschaftliche Mitth. aus Bosnien VII Taf. VII.

[7] Mommsen, CIL III p. 280. 365; Kiepert a. a. O.

[8] Arch.-epigr. Mitth. XVI 88; Wissenschaftl. Mitth. VII 51. 124.

lung Baron Eugen Ritter zu Monastero. Höhe 0·16 m, Breite 0·18 m, Dicke 0·03 m. Rückwärts roh behandelt. Die 0·028 m hohen Buchstaben zwischen je zwei discret gezogenen Linien."

Zu lesen ist: ἔνθεν κεῖται Σαρβηνὸς υἱεὺς Βάλ(α. ὃς] ἐτελεύτησεν [ἐ]τῶν ὀγδοήν(ο. ἡμύσ[ο]υ ἀπὸ Χαράκων τῆς Ἀραβίας· ἡ μήτηρ τοῦ παῖδος Θάμαρ ἡ κὲ Ὀ(ρ?)θιάς. υθ[γάτηρ τοῦ δεῖνα κατεσκεύασεν τὸ μνημεῖον ο. ἢ.]: zwischen den beiden Tauben stand wahrscheinlich das Christogramm mit A und Ω. Die Lesung ist sonst gesichert; nur der Name der Mutter und die folgenden Worte können zweifelhaft sein, und was ich an zweiter Stelle vermutet hatte: ἡ μήτηρ τοῦ παῖδος Θαμάρῃ κὲ ὁ ἀ[ν]ὴρ αὐ[τοῦ . . .], ist auch bereits von Bartoli, wie ich nachträglich aus seinem Manuscript p. 213 ersehen habe, so vermutet worden: ja, wenn er sagt: l' ultima (riga) pare che dice ΘIOSAVT. patruus illius, so ist wohl die Annahme verstattet, daß in der Copie Bartolis ΘIC auf einen Schreibfehler für ΘIOC zurückzuführen sei.

Chababa, gebildet wie Medaba, Denaba, Chennaba, Lebaba oder Zorava lag also in der römischen Provinz Arabia; seine Lage mit Sicherheit nachzuweisen vermag ich nicht. Aber einige Wahrscheinlichkeit darf wohl der Versuch beanspruchen, diesen Namen mit Ἀραβά in Verbindung zu bringen, dessen moderner Namen in Khabeb am Ledja fortlebt (vgl. Waddington bei Le Bas 2514). Den antiken Namen dieser Ansiedlung hat eine Inschrift vom Jahre 213 n. Chr. erhalten (Le Bas 2512): τὰ τόχεα οἰκοδόμησαν Ἀσιγηνοὶ καὶ Ταχτιρηνοὶ οἱ ἀπὸ ἑπταπόλεως Ἀραβηνῶν. Wird die Gleichung Chababas mit Khabeb durch andere Hilfsmittel über dieses Maß von Wahrscheinlichkeit hinaus zur Gewißheit getuhrt, so würde auch Waddingtons aus dem modernen Namen abgeleitetes Postulat einer gutturalen Spirans am Anfange des antiken Namens als richtig anerkannt erscheinen.

2.

Gleichzeitig bemerkte ich, daß Kaibel 2350 und 2357 zueinander gehören. Diese Vermutung wurde von Maionica[1]) ausdrücklich und durch Beischluß eines Abklatsches bestätigt.[2]) Freilich die Hoffnung, daß die genauere Feststellung der vom Ethnikon übrigen Buchstabenreste den Weg zu seiner Ermittlung eröffnen würde, hat sich nicht erfüllt. Der Abklatsch bot weniger als Bertolis Kopie, — obwohl

die Inschriftplatte, durch den genauen Anschluß der beiden Fragmente aneinander, fast splitterlos wieder hergestellt ist. Auf eine besondere Anfrage antwortete Maionica, daß zu Ende der Z. 3 nach ΠΟΛΕ und

[1]) Er bemerkt: Platte aus weißem Marmor mit bläulichen Adern, 0·85 m hoch, 0·15 m breit, 0·065 m dick. Rückseite vollkommen glatt, nur rechts mit einer 0·07 m breiten Randleiste versehen. Auf der Vorderseite unten eine etwa 0·01 m hohe Furche.

[2]) Nachträglich auch bei einem gelegentlichen Besuche Aquileias durch meine Autopsie.

in Z. 4 vor τῆς Ἀραβίας nie ein Buchstabe eingegraben gewesen sei. Somit weist der Text hier eine Lücke im ungefähren Ausmaß von sieben bis acht Buchstaben auf (in Z. 3 zwei Buchstaben, der Rest in der folgenden Zeile). Ebenso ist in Z. 5 der auf die Angabe der Lebensdauer des Theomnistos folgende Buchstabenkomplex ЄΤΙΑ Λ durch eine Lücke zerrissen, in der ein oder zwei Buchstaben Platz hätten. Es scheint, daß der Steinmetz seine Vorlage nicht überall lesen konnte und den Stein zur Aufstellung brachte, bevor er Gelegenheit zur Ausfüllung dieser Lücken und Ausbesserung seiner Irrtümer fand; denn er schreibt Ζηνόβου statt Ζηνοβίου, sagt Z. 6 Φυγάτερ statt Φυγάτηρ oder Φυγάτερ, Z. 7 μηνῶν ξ statt μηνῶν ζ, und vergißt in der Schlußzeile den Endbuchstaben von πόλεως oder vertauscht ihn mit Є. Dabei ist seine kalligraphische Leistung für ihre Zeit sehr zu loben und steht so in einem gewissen Widerspruche zu den Corruptelen des Textes: wie die am prächtigsten ausgeführten Handschriften des Mittelalters oft genug ihre Vorlagen am mangelhaftesten wiederholen.

Einen Stadtnamen der Provinz Arabia, der mit Ηολε oder Ποδε anfängt, weiß ich nicht zu sagen; es bleibt der Ausweg, an πόλε[ως] zu denken, obwohl man meinen sollte, daß der Steinmetz eine Declinationsform von πόλις, wenn er sie in seiner Vorlage vorfand, auch ausgeschrieben hätte. Stände πόλεως ohne Lücke da, so könnte man sich versucht fühlen, an Bostra als die Hauptstadt des römischen Arabiens zu denken; freilich müßte diese Art der Bezeichnung sehr auffällig erscheinen. Nun ist die zweite Person, die in demselben Grabe zur Bestattung gelangte, αὐτῆς τῆς πόλεω[ς], d. i. τῆς αὐτῆς πόλεως; dieser Angabe folgen die Buchstaben ΝΙΛΩΟΥ oder ЄΝΙΛΩΟΥ, je nachdem man das Є als für Ϲ von πόλεως verschrieben oder πόλεως um den letzten Buchstaben verkürzt ansehen will. Der Vorschlag ἐνὶ Λώου = ‚am ersten Tag des Loos' zu deuten, mutet auch diesem barbarischen Texte zuviel zu; ἐν ι' Λώου (= 10. Tag der Loos) ist nicht sehr viel glaubhafter, auch deshalb, weil nicht auch bei dem erstgenannten der Sterbe- oder Begräbnistag angemerkt ist. Ich vermag mich auch nicht bei einem dritten Vorschlag zu beruhigen, der die πόλις Νιλώου mit der von Hierokles 722, 2 Νιλαώμη genannten Stadt Arabiens vereinigt; diese Stadt wird Νηλκωμία in der Inschrift bei Le Bas 2217, Νεειλά von Eusebius Onomast. 284, 19 (ἐν τῇ Βαταναίᾳ), πόλις Νεέλων bei Mansi VII 168 genannt (vgl. Gelzer zu Georgius Cyprius Z. 1064).

3. Tiberias.

Cagnat hat in seiner sehr verdienstlichen Sammlung griechischer Inschriften der römischen Cultursphäre I n. 132 eine Inschrift wiederholt, die Gatti im Bull. com. 1899 p. 242 und in den Notizie degli scavi 1899 p. 386, 3 veröffentlicht hatte. Sie ist in Rom nächst der Kirche S. Adriano gefunden; ihre ersten drei Zeilen lauten:

ϹΤΑΤΙΩΝ
ΡΙЄΩΝΤΩΝΚΑΙΚΛΑΥΔΙΟΠΟΛΙΤΩΝ ϹΥΡΙΑ
ΠΑΛЄϛΤЄΙΝΗ

So Cagnat nach Vaglieris Lesung;[1] die früheren hatten [τῶν Τυ]ρίων gelesen, Cagnat gibt [τῶν Τυ]ριέων und fügt (nach Gattis Ausführungen) hinzu, daß der Beiname Claudiopolis für Tyrus hier zum erstenmale geboten werde, und daß zwei στρατίωναι der Tyrier — die eine in Rom, die andere in Puteoli — bereits durch die Inschrift bei Kaibel IGSI 830 bezeugt gewesen seien. Aber das Ethnikon von Τύρος ist Τύριος, nicht Τυριεύς, und daß Tyrus in Syria Palaestina lag, ist nicht weniger neu, als daß Tyros den Beinamen Klaudiopolis erhalten und so lange Zeit — die Inschrift von S. Adriano gehört frühestens der Mitte des zweiten Jahrhunderts an — behalten habe.

Es ist vielmehr [Τιβε]ριέων τῶν καὶ Κλαυδιοπολιτῶν zu lesen. Münzen des palästinensischen Tiberias aus Trajans und Hadrians Zeit tragen die Umschrift Τιβεριέων Κλαυδιο(πολιτῶν), so weit ausgeschrieben oder stärker abgekürzt; eine Münze mit dem Bildnis des Commodus nennt die Stadt Τιβ(εριέων) Κλ(αυδιοπολιτῶν) Συρ(ίας) Παλ(αιστείνης).[2] Und daß Tiberias, eine der bedeutendsten und verkehrsreichsten Städte Syriens, in Rom eine ‚Station' hatte, also ein im Auftrage der Heimatsgemeinde gestiftetes Kaufmannscasino, wird beinahe ausdrücklich durch eine Inschrift bezeugt, welche Gatti zufällig um eine einzige Seite früher zum Abdruck bringt (p. 241 = Cagnat n. 111, gefunden auf der via sacra) Ἰσμήνος Ἰωήνου υἱὸς Τιβεριεὺς τῇ στατίωνι.

[1] So auch jetzt die Indici zum Bull. com. 1897 bis 1900 p. 120.

[2] Huber, Num. Zeitschr. I (1869) 101.

Nebenbei bemerkt sei, daß das Material für unsere Kenntnis dieser und ähnlicher Faktoreien meines Wissens bisher weder gesammelt noch richtig behandelt worden ist; es ist wohl möglich, daß eine oder die andere der in Rom selbst gefundenen Widmungen einzelner Städte an einen Kaiser in irgend einer Verbindung mit einem landschaftlichen Innungshause gestanden und zu jener Lokalität gehört hat, von der wir lediglich zweimal beiläufig hören; einmal durch eine botanische Notiz des älteren Plinius *radices eius* (nämlich einer *lotos*, *in Volcanali, quod Romulus constituit ex victoria de decumis*) *in forum usque Caesaris per stationes municipiorum penetrant* (XVI 236); und durch die Motivierung der Anklage gegen Salvidienus Orfitus *obiectum est quod tabernas tres de domo sua circa forum civitatibus ad stationem locasset* Sueton Nero 37), und die wir auf Grund dieser Zeugnisse in der Nähe der Graecostasis und des Circus zu suchen haben.

4.

In Frankfurters Register zu Arch.-epigr. Mitth. S. 153 bringt das Verzeichnis der durch griechische Inschriften überlieferten Ortsnamen das fragmentierte Ethnikon . . . μηλεύς. Es handelt sich um eine Inschrift aus Selymbria (VIII 206, 16), deren Schluß wohl zu lesen ist .... ἀνε[γ]ε[ώ]σ[α]το [τὴν στή]λην Δημόφιλος [τοῦ ξεῖνα Φιλο]μηλεύς.

Wien. W. KUBITSCHEK

Salonitanische Inschriften.

I

Im CIL III 1988 und 1989 sind zwei Fragmente nach Mommsens Abschrift publiciert worden, die 1861 — wenn ich recht verstehe, beim Neubau des Hauses Joh. Grubić — im Orte Salona gefunden waren. Das erstgenannte Bruchstück wurde nach seiner Auffindung zertrümmert, das andere ist verschollen; 1989 ist eine „basis magna litteris magnis", 1988 stellte sich anscheinend allseits verletzt dar. Ich glaube, beide Stücke sind mit einander zu verbinden.

n. 1989 n. 1988

C·VALERIO·C·F[ROM·RESPE]*cto*
TERENTIANO C[laRISSIMOIVVEN]*i viro*
STLIT·IVDICAND·F·[d[CAEDICIAE·L·F·LVC]*illae?*...
CRISPINILLA MATE[r[INFELICISSIMA AV]*e, vale?*

Z. 3 steht CAEDICIAE. Ich kann mich, obwohl die oben gegebene Lesung einen, soviel ich sehe, nicht anstößigen Wortlaut ergibt, nicht ganz der Vermutung erwehren, daß der Steinmetz aus Versehen *Caediciae* statt *Caedicia* geschrieben hat. Eine Caedicia Luc[illa?] Crispinilla kann mit CIL VI 1848 *Lucia Lorenia, Cornelia, L. f. Crispini, Crispina, c(larissima) p(uella)*, wahrscheinlich der Tochter des *L. Lorenius L. f. Pal(tina) Crispinus, c(larissimus) v(ir), co(n)s(ul)* (Inschrift vom J. 244 CIL VI 1447, vgl 31657), frater Arvalis (VI 2108, Acten des Jahres 231), verwandt scheinen. Senatorische Caedicii kennen wir sonst nur aus dem ersten Jahrhundert und dem Beginn des zweiten Jahrhunderts unserer Zeitrechnung.

II.

Im Museo Naniano befand sich das längst verschollene Fragment CIL III 2062, das 1757 von Salona dahin gebracht worden war. Dieses Stück ist, wie ich sehe, mit 8747 zu verbinden, das zuerst A. v. Domaszewski nach Boghetichs Handschrift Arch.-epigr. Mitth. XII (1888) 35 n. 76 herausgegeben hat und von dem heute nur noch der ärmliche Rest CIL III 2069 erhalten ist. Die beiden Bruchstücke ergeben vereint den Sp. 83 stehenden, Rest einer augenscheinlich längeren Inschrift.

In *Z.* 5 des zweiten Bruchstückes habe ich / (rechte Hälfte eines V) durch I ersetzt, sonst nichts geändert. Hirschfeld und Domaszewski hatten [*7 legg. VII* oder *XI C. p.*] *f.* vermutet und darauf *7 coh. VI v*[*ol(untariorum*] — so Hirschfeld — oder *v*[*ig(ilum*)] — so Domaszewski — folgen lassen. Es kann aber keiner Frage unterliegen, daß der Bestattete nicht Centurio der Legio XI gewesen sei, sondern er hat sich als *miles* oder Chargierten bezeichnet. Ob die sechste Cohorte den vigiles oder den voluntarii gehört (auch Cichorius hat an der sonst nie genannten cohors VI volunt. Anstoß genommen), ist hier nicht zu erörtern. In den Inschriften von Augusta Praetoria findet sich kein einziger Varius,

n. 2062 n. 8747

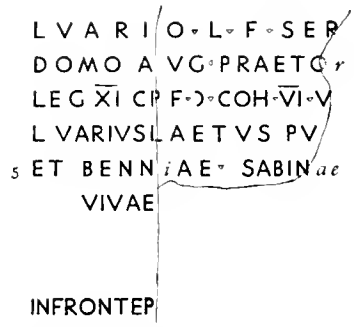

so gewöhnlich sonst auch dieser Name ist; auch andere Hilfsmittel fehlen, um das Cognomen zu restituieren, dessen Verlust in Z. 1 sicher genug angenommen werden darf. Andererseits ist das Gentile Bennius sonst nicht gerade häufig, so daß man nicht unbeachtet lassen kann, daß in einer dalmatinischen Inschrift unbekannten Fundorts 3195a derselbe Frauenname wiederkehrt (Bennia Sabina, Mutter einer Vol[ci]nia Marcellina), und daß 8733 ein salonitanischer Quattuorvir iure dicundo P. Bennius Sabinus erscheint, der *praefect(u)s cohort(is) II Lusitanor(um) equitatae* gewesen war, und daß das gleiche Pränomen und Gentile in einer anderen dalmatinischen Inschrift 16279 — aus Doclea — sich bei einem P. Bennius Egregius zeigt, der *mil(es) coh(ortis) vol(untariorum). a.diu[t(or)] princ(ipis). b(ene)f(iciarius) co(n)s(ularis)* gewesen ist. Zwischen diesen Personen ist vielleicht ein verwandtschaftlicher Zusammenhang vorauszusetzen.

Daß in einer ägyptischen Inschrift CIG 4716 d[9] [Γ]άιος Βέ[νιος] Κέλερ. χώρτης πρώτης [Φλ]αουίας [Θ]ράικων erwähnt wird, muß hier gleichgültig sein. Wenn aber in einem herculanensischen Katalog CIL X 1403 c, 4 mitten unter Tribunen der Maecia und Menenia ein L. Bennius L. f. Tro(mentina) Martiumus auftritt, so wird mit Rücksicht auf seine Tribus die Frage erlaubt sein, ob er ein Salonitaner gewesen ist.

Wien. W. KUBITSCHEK

Heliostempel in Athen.

In Athen gab es einen Heliospriester und eine Priesterin; auch einen Votivaltar an Helios kennen wir. Toepffer hat darüber in der ‚Attischen Genealogie' das Nötige gesagt (S. 120 f.). Es hat also auch einen Heliostempel in Athen gegeben. Allem Anschein nach besitzen wir von diesem noch umfängliche Sculpturstücke.

In die wohl aus dem achten Jahrhundert stammende byzantinische Kirche Panagia Georgoepekoos in Athen ist eingemauert ein antiker Marmorfries mit den Monatsdarstellungen, d. i. den Tierkreiszeichen und anderen dem Festkalender und dem Leben entlehnten, in den letzten Jahren mit Glück mehrfach behandelten Monatssymbolen. Das antike Gebäude ist verschollen und bisher auch nicht durch Vermutung wiedergewonnen. Ein Profanbau war es nicht; wenigstens wüßte ich eine praktische Bedeutung nicht anzugeben, wie wir das z. B. beim Oktogon der Winde noch können. Dieser Turm sollte durch den Triton hoch oben die Windrichtung dem Publicum melden. So sind wir auf eine sacrale Bestimmung gewiesen. Und damit wird eine sehr bestimmte Antwort nahegelegt. Der Zodiakal- und Monatsfries eignet sich ausgezeichnet nur für ein Heliosheiligtum, falls man nicht in rein astrologische Sphären hinabsteigen will. Solche aber sind von Athen und seinen älteren Denkmälern fernzuhalten. Es ist zu denken, daß in oder eher auf dem Heiligtum die Heliosstatue stand: Helios inmitten der Monatssymbole des Frieses! Helios stand auf dem Tempelbau z. B. im römischen Circus (‚Tagesgötter' 148), unter den Tierkreiszeichen ist er auf Mosaiken, Platten und allerlei Tafeln, auch in der poetischen Literatur, eine zu bekannte Darstellung, als daß es hier noch der Belege bedürfte.

Es wird sich jetzt darum handeln festzustellen, ob nicht unter den übrigen in die Kirche eingemauerten antiken Bruchstücken solche sind, die von einem Heliostempel stammen oder stammen können. Ein von Svoronos beschriebenes Fragment scheint der Annahme günstig (Journ. intern. d'arch. num. II 69 Anm. 3). Die Stücke müßten photographiert und veröffentlicht werden. Am besten freilich wäre es, wenn die Athener sich entschlössen, das kleine Gebäude abzubrechen, um diese schönen Zeugen einstiger Herrlichkeit freizumachen und ohne Zweifel neue ans Licht zu bringen. Auch S. Maria Liberatrice am Palatin ist gefallen.

Marburg i. H. ERNST MAASS

Inschriften aus Dalmatien.

Im Mai dieses Jahres wurden in Kistanje dem alten Burnum auf dem Acker der Brüder Stevan und Tanasia Stupar drei Grabsteine von Soldaten der XI. Legion gefunden, die sich gegenwärtig im Museum des kroatischen Altertumsvereins zu Knin befinden und mir von dessen Präsidenten P. Alois Marun in Lichtbildern freundlichst vermittelt wurden.

1. Oberer Teil einer Grabstele (Fig. 15), h. 0·94 m, br. 0·62 m, d. 0·15 m; Inschriftfeld h. 0·57 m, br. 0·48 m; Buchstabenhöhe 0·04 bis 0·05 m. Beiderseits des mit einer centralen Rosette gefüllten vertieften Giebelfeldes Ranken, ebensolche auf dem darunter verlaufenden Querstreifen.

Fig. 15. Grabstele aus Kistanje.

L(ucius) Bodlius Luci f(ilius) Pol(lia) Genialis Pollent(ia) [1] *mil(es) leg(ionis) XI Claud(iae) p(iae) f(idelis) centuria Iuli Secundi ann(orum) XXX stip(endiorum) X h(eres) f(aciendum) c(uravit).*

Bodlius zu kelt. boudi ‚Sieg', *bodio ‚siege' mit o aus au (wie in den Namen Boudius, Boudillus), altbrit. Bōdicos entspricht dem lat. ‚Victor'.[2]

2. Grabstele aus Kalkstein (Fig. 16), h. 1·87 m, br. 0·57 m, d. 0·26 m. Im Giebelfeld eine Rosette, beiderseits Akroterien. Das vertiefte Inschriftfeld h. 0·52 m, br. 0·41 m, Buchstabenhöhe 0·04 – 0·06 m.



Fig. 16
Grabstele aus Kistanje

M(arcus) Domitius M(arci) f(ilius) Fa(bia) Severus Brixsia[1] *mil(es) leg(ionis) XI ann(orum) XXX stip(endiorum) VIII h(ic) s(itus) e(st) heres posuit.*

Durch das Fehlen von C(laudia) p(ia) f(idelis) bei leg(io) XI ist für das Alter des Steines das Jahr 42 p. Chr. als terminus ante quem gegeben, da die Legion in diesem Jahre zusammen mit der XXI wegen ihres Verhaltens beim Aufstande des Legaten Furius Camillus Scribonianus mit diesem Beinamen ausgezeichnet wurde.

Über einen dritten Stein, der unter dem Inschriftfelde die Reliefdarstellung eines chirurgischen Besteckes trägt vgl. Wiener Studien XXIV 149 ff.

Wien, im October 1902. HANS LIEBL

Preisausschreiben.

Im Sinne des Stiftbriefes über die Dr Leopold Anton und Marie Dierlsche Preisaufgabenstiftung ist von Seite des Professorencollegiums der philosophischen Facultät an der k. k. Universität in Wien als Thema der fünften philologischen Preisaufgabe gewählt worden:

„Die griechischen Sclavennamen sollen aus der gesamten antiken Überlieferung (Literatur, Papyrus,

[1] Vgl. Kubitschek, Imp. Rom. tributim discriptum 104 (Pollentia), 108 (Brixia).

[2] Nach gütiger Mitteilung des Herrn Dr R. v. Grienberger, vgl. Holder, Alt-Celtischer Sprachschatz 458 und 498.

Inschriften) gesammelt und nach ihrer Bedeutung, sowie auf ihr Verhältnis zu den Namen der Freien untersucht werden."

Für die beste Lösung dieser Aufgabe wird durch den gefertigten Ausschuß als Stiftungscuratorium hiemit ein Preis von fünfzig k. k. Ducaten ausgeschrieben.

Bewerbungsbedingnisse:

Zur Bewerbung werden gemäß dem Stiftbriefe nur Personen zugelassen, welche das Staatsbürgerrecht in den im Reichsrate vertretenen Königreichen und Ländern besitzen.

Die Arbeiten, welche noch nicht veröffentlicht worden sein dürfen und in deutscher Sprache abgefaßt sein müssen, sind in Reinschrift bis längstens 1. October 1904 gegen Bestätigung bei dem Decanate der philosophischen Facultät der k. k. Universität in Wien einzureichen.

Jede Arbeit ist mit einem Motto zu versehen und derselben ein versiegeltes mit dem gleichen Motto versehenes Couvert beizulegen, in welchem ein Blatt mit dem Vor- und Zunamen, dem Stande und der genauen Adresse des Autors und, falls nicht schon aus der Stellung des Preisbewerbers seine österreichische Staatsbürgerschaft hervorgeht, ein Beleg der letzteren enthalten sein muß. Auf der Arbeit selbst darf sich keine Hindeutung auf die Person des Autors vorfinden.

Die Prüfung der Arbeiten und die Entscheidung über die Preisbewerbung, welche dem Professorencollegium der philosophischen Facultät der k. k Universität in Wien zusteht, wird mit tunlichster Beschleunigung stattfinden.

Das Autorrecht an der prämiierten Arbeit verbleibt dem Verfasser. Die Zuerkennung des Preises kann unterlassen werden, wenn keine der eingereichten Arbeiten des Preises würdig erachtet werden sollte. Nichtprämiierte Arbeiten werden gegen Rückgabe der Empfangsbestätigung zurückgestellt.

Wien, am 27. Jänner 1903.

Vom Ausschusse der
n.-ö. Advocatenkammer als Curatorium
der Dr Leopold Anton und Marie
Dierlschen Preisaufgabenstiftung.

Nachträge.

Zu Jahreshefte IV 209 verweist Franz Freiherr von Calice für die von K. Hadaczek besprochenen Mädchenstatuettten mit Vogel auf Pausanias IX 30, 2: φασὶ δ' ἐνταῦθα (ἐν τῷ ἄλσει τοῦ Τροφωνίου) Ἔρκυναν ὁμοῦ Κόρῃ τῇ Δήμητρος παίζουσαν καὶ ἔχουσαν χῆνα ἀφεῖναι τοῦτον ἄκουσαν· ἐς δὲ ἄντρον κοῖλον ἐσπτάντος καὶ ὑπὸ λίθου ἀποκρύψαντος αὐτὸν, ἐσελθοῦσα ἡ Κόρη λαμβάνει τὸν ὄρνιθα ὑπὸ τῷ λίθῳ κατακείμενον· ῥυῆναί τε δὴ τὸ ὕδωρ ὄθεν ἀνείλετο ἡ Κόρη τὸν λίθον καὶ ὀνομασθῆναι τὸν ποταμὸν ἐπὶ τούτῳ λέγουσιν Ἔρκυναν. Καὶ ἔστι μὲν πρὸς τῇ ὄχθῃ τοῦ ποταμοῦ ναὸς Ἐρκύνης, ἐν δὲ αὐτῷ παρθένος χῆνα ἔχουσα ἐν ταῖς χερσίν κτλ. vgl. Compte rendu 1863 p. 19. 94.

Zu Jahreshefte V 169 f. bemerkt Paul Kretschmer zu der von Hartwig vorgeschlagenen Erklärung des A auf Schilden in Vasenbildern: „Abgesehen von dem schrägen Querstrich in A, der dazu nicht stimmt, kann es wohl nichts unpassenderes geben, als auf einem Schild ein Schildgestell abzubilden. Das wäre ungefähr ebenso sonderbar, wie wenn man auf einem Schirm einen Schirmständer abbilden wollte. Es ist doch überliefert, daß auf den Schilden der Lakedaimonier ein Λ, auf dem der Sikyonier ein Sigma, auf denen der Messenier ein M stand (Eupolis fr. 359. Ψ = Χαλκιδεῖς Imhoof-Blumer, Monn. grecques 221).

Auch an das Ϙ des korinthischen, das A der argivischen Münzen, das Koppa der aus korinthischen Gestüten stammenden κοππατίαι ist zu erinnern. Das A auf den Schilden der Hoplitodromen dürfte also Ἀθηναῖοι, das auf dem Schild der Amazone Ἀμαζόνες bedeuten."

Zu Jahreshefte V 175 ff. ‚Antike Baumodelle' gibt Hugo Blümner folgende Nachweise: „Es handelt sich um die Erzählung von der ionischen Gesandtschaft, die nach Helike kam, kurz vor dem Untergang der Stadt (373 v. Chr.); nach Diod. XV 49, 1 hatten sie das Orakel bekommen ἀφιδρύματα λαβεῖν ἀπὸ τῶν ἀρχαίων καὶ προγονικῶν αὐτοῖς βωμῶν; sie erhalten dann diese ἀφιδρύματα nicht, s. ebd. § 2. Nach Strab. VIII 385 verlangten sie μάλιστα μὲν τὸ ῥρέτας τοῦ Ποσειδῶνος, εἰ δὲ μή, τοῦ γε ἱεροῦ τὴν

ἀφίδρυσιν. Hier erklärt der Pariser Stephanus falsch: aut ipsam Neptuni Heliconii imaginem aut si illa negaretur aliam ad eius habitum et formam affictam. Das geht nicht, da τοῦ ἱεροῦ dabei steht. Sie wollen vielmehr, denke ich, ein Modell des Tempels haben (nicht bloß einen Grundriß oder dergleichen), um darnach daheim den Tempel bauen zu können; und nach dem Untergang von Helike erhalten sie (auch Strabo l. c.) wirklich die ἀφίδρυσις von den Achaiern. Das erklärt Curtius, Peloponn. I 490: die Grundmauern des Heiligtums seien noch erkennbar genug gewesen, um ausmessen zu können; aber nach allen Nachrichten versank ja die ganze Küste mitsamt dem Heiligtum spurlos im Meer. Also müssen die Achaier noch ein Modell ihres National- und Bundestempels besessen haben.

In ähnlicher Bedeutung scheint mir ἀφίδρυμα zu stehen Strab. IV 179; V 230; IX 403 ἀφιδρυμένον im Sinne von ‚nach dem Modell gemacht.' Dagegen sind sonst ἀφιδρύματα meist Statuen, so Diod. V 55; Exc. II 628, 92 Wess. (IV 79 ἀφιδρυθῆναι, auch von Statuen). Dion. Hal. II 22, 2, auch wohl mit dem Begriff der Nachbildung; ebd. VIII 56, 2. Ps. Plut., De musica 14 p. 1136 A. Wieder in etwas abweichendem Sinne, wie mir scheint, gebraucht Cic. ad Attic. XIII 22, 2 das Wort ἀφίδρυμα. Endlich ist noch die Stelle Diod. XX 14 von den Karthagern und Tyrus: ἔπεμψαν δὲ καὶ τοὺς ἐκ τῶν ἱερῶν χρυσοῦς ναοὺς τοῖς ἀφιδρύμασι πρὸς τὴν ἱκεσίαν. Hier möchte man in den χρυσοῖ ναοί goldene Tempelmodelle sehen, also ἀφιδρύματα τῶν ἱερῶν; nun steht aber τοῖς ἀφιδρύμασι da! Wesseling übersetzt: quin et aurea simulacris delubra e templis misere ad supplicationem, faßt also ἀφιδρύματα schlechtweg als Götterbilder. Auf alle Fälle bleibt die Redeweise seltsam; wenn gemeint war, daß die goldenen Tempelchen den Göttern gesandt wurden, so hätte doch wohl τοῖς θεοῖς gesagt werden müssen. Ob die Stelle kritisch in Ordnung ist? Was freilich Wesseling als Parallele citiert, Artem. Onir. IV 33 (vielmehr 31) Κρατινος ἀργυροῦ νεὼ ἐργεπιστάτης, ist offenbares Mißverständnis."

Modelle für Quader, aus weißem Ton, von der Akropolis in Athen beschreibt, wie Richard Schöne erinnert, Ross, Archäol. Aufsätze I 110.

Ein gleichfalls in Athen gefundenes Tonmodell eines Grabmonuments weist Adolf Michaelis nach: E. Curtius, Ein Lebensbild in Briefen, herausg. von Friedrich Curtius Berlin 1903 S. 128: „In einem ärmlichen Grabe (an der östlichen Stadtgrenze Athens) fand sich in Ton gebildet ein ganz kleines, tempelartig construiertes Grabmonument, in welchem eine sitzende Frau dargestellt war. Da man nicht im Stande war, der Verstorbenen wirklich ein solches Monument auszuführen, gab man ihr als Zeichen des guten Willens wenigstens das Tonmodell davon in ihr ärmliches Ziegelgrab."

In einem bei der Tholos in Epidauros gefundenen Capitäl erkennt Kabbadias (Τὸ ἱερὸν τοῦ Ἀσκληπιοῦ 62) ein polykletisches Modell, eine Vermutung, die von Hauser Röm. Mitth. XVII 250 aufgenommen und weiter begründet wurde.

Zu S. 177 erinnert Paul Wolters an Pausanias VI 19, 2 (im Schatzhaus der Sikyonier des Myron): ἐν δὲ τῷ θησαυρῷ καὶ θαλάμους δύο ἐποίησε τον μὲν Δώριον, τὸν δὲ ἐργασίας τῆς Ἰώνων, χαλκοῦ μὲν δὴ αὐτοὺς ἑώρων εἰργασμένους.

Zu S. 190 bemerkt J. Reber: „Ob Fig. 56 wirklich mit dem Theater zusammenhängt erscheint mir fraglich. Ich denke an ein Haus mit einer Loggia, wie sie auch auf dem Mosaik von S. Apollinare nuovo mit der Überschrift Palatium vorkommt und glaube, daß die drei Türen vielmehr drei Fenster sind."

Zu Z. 191. Eine andere Deutung des Kyzikener Reliefs schlägt Friedrich Marx vor: „Ein Modell der Stadt Karthago in Form eines großen Kuchens i. J. 142 v. Chr. in Rom nach Plutarch) Reg. et imperat. apophtheg. Scip. min. 11 ὅτι δειπνῶν πολυτελῶς ἐν ᾧ χρόνῳ Καρχηδὼν ἐπολεμεῖτο μελίπηκτον, εἰς σχῆμα τῆς πόλεως διαπλάσας καὶ τοῦτο Καρχηδόνα προσειπών, προὔθηκε διαρπάσαι τοῖς παροῦσι: ein Bronzeherd in Gestalt einer τετραπυργία im Mus. Nazionale in Neapel. Da nun auf dem Kyzikener Relief auf der einen Seite die Mischung des Weines durch den Diener dargestellt ist so ist es das nächstliegende zu vermuten, daß die andere Seite das Heranbringen einer Speise, d. h. eines in einen enganschließenden Rundtopf gestellten großen Kuchens in Gestalt eines Rundtempels (dessen Säulen infolgedessen nur halb sichtbar sind) durch eine Dienerin darstellt."

Alfred Brückner denkt an einen Vogelbauer, der Form nach entwickelt aus dem Typus des Gerätes Att. Grabrel. Taf. CCIV. Der ‚tenon sur le sommet' würde in einen Ring ausgegangen sein, der zum Aufhängen des Käfigs diente.

Zu Jahreshefte V Beibl. 3 ff. erinnert Richard Engelmann, daß die von Weisshäupl für die ephesische Latrineninschrift angeführte Stelle aus Plut., De Stoic. repugn. c. 21 ἐν δὲ τῷ περὶ Πολιτείας εἰπὼν ὅτι ἐγγὺς ἐσμεν τοῦ καὶ κοπρῶνας ζωγραφεῖν εἰκόνα

merkwürdige Erläuterung durch einen Fund in Pompeji erfährt. Dort hat man (Reg. V Ins. IV n. 9, vgl. Röm. Mitth. 1901 S. 326) einen Cesso gefunden, der an sich durch praktische Einrichtung sich auszeichnet (vor ihm dehnt sich eine zum Ausgießen von Flüssigkeiten dienende schräge Fläche aus, die Fußbank des Cesso ist von zwei Canälen durchbrochen, so daß die auf die schräge Fläche ausgegossenen Flüssigkeiten unter der Fußbank wegfließen können, ohne diese zu beschmutzen) und außerdem durch das Bild einer Fortuna an der Wand verziert ist. Es müssen wohl besondere Umstände vorgelegen haben, die den Besitzer veranlassen konnten, diese Stelle mit dem Bilde der Fortuna auszuschmücken. Ἀγαθῇ τύχῃ. Fortes fortuna adjuvat u. a.

Zum vorliegenden Bande S. 93, 15 bemerkt nachträglich Fr. Hauser:

Solange die Magazine des Vatican wie bisher den Studien verschlossen bleiben, läßt sich nicht entscheiden, ob das genannte Fragment etwa von der andern Langseite des Sarkophags stammen könnte, der dann wie der Wiener Amazonensarkophag auf den entsprechenden Seiten identische Darstellungen getragen hätte. Schließlich noch ein Moment, das unsere Combination stützt. Die Platte der Sammlung Chigi ist nur 1·60^{m} lang, gehörte also, wie schon Petersen bemerkte, nicht zum Sarkophag eines Erwachsenen, sondern einer im Ephebenalter stehenden Person. Bekanntlich wurde Linos als früh verstorbener Jüngling im Klagelied betrauert. (Preller-Robert I 461).

O. B.

Nochmals die Aera von Eleutheropolis.

Unerwartet rasch erhalten wir ein neues Zeugnis dieser Aera durch einen vor kurzem in Beerseba gefundenen und in das Localmuseum von Jerusalem gebrachten Grabstein, dessen Inschrift Vincent in der Revue biblique XII (1903) 275 und Macalister im Quarterly Statement des Palestine Exploration Fund XXXV (1903) 172 veröffentlicht haben: + ἐνθάδε κεῖτε ὁ μακάριος Καϊουμος Ἀϊλήσιος ἀνέπαε μη(νὸς) Δεσίου τ̣ε ἰνδ(ικτιῶνος)ις ἔτους κατὰ Ἐλευθερωπολίτας ὁμι +.

Die Lage des Stadtjahres 344 zur Indictionszahl 6 ist die nämliche wie (Jahreshefte VI 51) die des Stadtjahres 448 zur Indiction 5.[1]) Da die Inschrift von Beersabe nicht über die Mitte des vierten Jahrhunderts zurückreichen kann und eher gegen dessen Ende zu rücken ist, wird meine Voraussetzung (ebenda S. 53), daß das Epochenjahr von Eleutheropolis (und voraussichtlich auch das der Umnennung von Baitogabra in Eleutheropolis) „ein um je 15 Jahre oder ein Multiplum von 15 Jahren vor oder nach 4 n. Chr. zu setzendes Datum oder dieses Jahr selbst sei", dahin genauer bestimmt werden müssen, daß es eher nach 4 n. Chr. anzusetzen sei: also 19, 34, 49, 64 . . . .

Kaimos ist ein ΑΙΛΗCΙΟC. Die gleiche Heimat nennt ein anderer Stein von Beerseba, der einer Νόννα Στεφάνου ΑΙΛΗCΙΑ (Revue bibl. 1903, 279). Ἀιλήσιος ist nicht, wie vermutet wurde, mit Αἰλία = Jerusalem, sondern wahrscheinlich mit der Hafenstadt Aïla im nördlichsten Winkel des Meerbusens von Akaba zusammenzustellen; nach antiken Angaben lag sie auf halbem Wege zwischen Jerusalem und dem Berg Sinai, diesem etwas näher. Ἀιλά, nach den Femininen der A-Declination declinierend, hat u. a. eine Nebenform Αἰλάν, von der das sonst übliche Ethnikon Αἰλανίτης gebildet ist. Von Ἀιλά darf voraussichtlich das Ethnikon Ἀιλήσιος ebenso abgeleitet werden, wie Φανήσιος von Φαινά, der μητροκωμία τοῦ Τράχωνος oder Αἰρήσιος von Aira in der Auranitis oder Ναμαρήσιος von Namara in der Batanaia. Ich verzichte darauf, aus entfernten Gebieten Analogien für diese im ganzen seltenere Bildungsform heranzuziehen wie Ῥησαινήσιος (Rhesaina in Mesopotamien) oder Ἰθακήσιος (Ithaka).

W. KUBITSCHEK

[1]) Die Monate Daisios und Xandikos fallen in den bisher bekannt gewordenen syrischen Kalendern, durch einen Monat getrennt, in das gleiche Jahresviertel.

BEIBLATT

Grabreliefs aus Andros.

Wir teilen hier im Bilde nach Aufnahmen, die Schiff im Herbst 1897 in der heutigen Hauptstadt von Andros gemacht hat, drei Grabreliefs mit, von denen zwei bereits an zugänglichen Orten beschrieben, aber nicht abgebildet sind.

1. Von R. Weil im Jahre 1875 in Palaeopolis, am Orte der alten Stadt, gesehen; jetzt im Museum der Chora (Fig. 17). Das Material ist grober schiefriger Marmor (‚gelblicher' Weil); lang 1 m, hoch 1·53 m, größte Tiefe 0·15 m. „Die Scene des Hegesograbmals erscheint hier im Flachrelief und umgekehrter Anordnung. Eine Frau sitzt auf einem Stuhl ohne Lehne: ihr rechter Arm ist auf den Schoß gelegt, der linke stützt das etwas gesenkte Haupt. Vor ihr steht rechts die Dienerin, welche mit der Rechten etwas aus dem geöffneten Schmuckkästchen herausnimmt. Trotz mancher Mängel im Detail, dem eintönigen Faltenwurf am Gewand der Dienerin, dem übermäßig langen Oberschenkel der sitzenden Figur würde man die Entstehung einer früheren Zeit zuweisen als die, auf welche die Inschrift führt" (Weil). — Zuerst gesehen von Schaubert im Jahre 1847, vgl. Köpp, Arch. Anz. V 1890, 141 Anm. 55 XII 2; beschrieben von Weil Ath. Mitth. I 1876, 241, 6 mit der Inschrift: Μηλιαράκης Ἄνδρος-Κέως 1880, 125, 8; I. K. Δραγάτσης Παρνασσός V 1881, 787. — IG XII 5, 790. Die Inschrift lautet:

a) auf dem Profil, besser und älter:

[K]λωδία Αὔλου θυγάτηρ, γυνὴ δὲ Προυσίου τοῦ Αἰσχίνο[υ].

b) auf dem Reliefgrund über dem Kopfe der Herrin in flüchtigerer Schrift:

Ἐρώτιν Αὔλου, γυνὴ δὲ Αἰσχίνου τοῦ Φιλονίδου (sic)

Weil bemerkt dazu, daß die obere Inschrift in der zweiten Hälfte des zweiten Jahrhunderts (v. Chr. ist gemeint) geschrieben sei. „Römische Namen können in dieser Zeit auf Andros um so weniger auffallen als die Insel nach der Eroberung durch Attalos und die Römer im Jahre 200 zunächst der



Fig. 1. Grabrelief aus Palaeopolis.

pergamenischen, seit 133 der römischen Herrschaft unterworfen war." Es scheint klar, daß das Grabmal nur für eine Frau bestimmt war, vielleicht ursprüng-

lich für eine, deren Namen geschwunden ist; dann wurde es für Clodia, und später auch noch für ihre Schwester Erotin (= Ἐρώτιον) zurechtgemacht. Wenn bei den Namen kein Zufall waltet, könnte man die ‚zweite' Schwester für die Schwiegermutter der ersten halten, d. h. ihren Mann Aischines, Sohn des Philonides für den Vater des Prusias, Sohnes des Aischines. Jedenfalls kann zwischen der Anbringung der ersten und zweiten Inschrift kein allzulanger Zeitraum verstrichen sein. Die eine könnte etwa um 100 v. Chr., die andere etwas später fallen. Die Zeit des Reliefs zu bestimmen wird anderen sicherer als uns gelingen.

2. In demselben Museum befindet sich ein kleines Relief, ebenfalls aus Palaeopolis stammend (Fig. 18). Ein Jüngling mit kurzem Chiton und Gürtel. Diese Darstellung hat für Andros eine gewisse lokale Bedeutung gewonnen, weil die Tracht des Jünglings einst als Muster diente für die Tracht der Zöglinge des Kaïris-Waisenhauses. Ist doch das Haus, in dem jetzt das Museum untergebracht ist, im Jahre 1853 von dem bekannten Theophilos Kaïris gegründet, der eine Musterschule errichtete, aber wegen seiner freien religiösen Richtung manche Anfeindungen erfuhr (vgl. Brandis, Mitteil. über Griechenland I 209 (aus dem Jahre 1838). F. Curtius, Ernst Curtius, Ein Lebensbild in Briefen 215 (1839); Μηλιαράκης Ἄνδρος 54 u. a.). Das Volk von Andros nennt daher bis auf den heutigen Tag diese Kleidung die ὀρφανικὴ στολή.

Fig. 18 Grabrelief aus Palaeopolis.

3. Früher (noch 1879, als es Schiff sah), eingemauert im Hause des Nikolaos M. Kaïris; 1900 auch schon im Museum (Fig. 19). Weißer Marmor; hoch 0·77 m, breit 0·38 m. Sitzender Mann nach rechts, vor ihm ein kleiner Knabe. Arbeit nicht übel, etwa späthellenistisch, aber sehr zerstört. Stammt auch aus Palaeopolis. Μηλιαράκης a. a. O. 124, 6; Δραγάτσης a. a. O. 788; Δ. Ρ. Πασχάλης ἡ Φωνὴ τῆς Ἄνδρου V 1899, 154, 3 (Ath. Mitth. XXIV 1899, 351, 4); IG XII 5 766. Inschrift mit ‚apices', Λ, Π: Ἀσκλάπων | Ἀσκλάπωνος | χαῖρε.

Der Eifer der Andrier um die Erhaltung ihrer Altertümer ist sehr anzuerkennen, besondere Verdienste hat sich Dimitrios Paschalis erworben, dem auch eine νομισματικὴ τῆς νήσου Ἄνδρου in Svoronos Zeitschrift III 1898 verdankt wird. Auch in Palaeopolis, von wo ja freilich alle wesentlichen Altertümer herstammen, bestand 1900 eine kleine Sammlung. Auch hier gehen die Wünsche noch weiter; wenn

Fig. 19 Grabrelief aus Palaeopolis.

wir 1900 den großen Adramyttenerstein aus der Hauswand herausnehmen ließen, anfänglich gar nicht zur Freude der Besitzer, und ihn der Astynomie übergaben, damit auch er den Schutz des Museums genieße, so ist das Gleiche noch weit mehr für den Isishymnos zu wünschen, der außen in einer Hausmauer von Palaeopolis verbaut ist. Schon jetzt ist in dieser wichtigen literarischen Urkunde, in der es auf jeden Buchstaben ankommt, vieles nicht mehr zu lesen, was Le Bas noch erkannt hat; wenn der Stein noch 50 Jahre an der Stelle bleibt, noch ein Dutzend-

mal mit Kalk übertüncht und von Epigraphikern, die unseren Text revidieren wollen und revidieren müssen, wieder abgekratzt wird, um immer wieder verschmiert zu werden, dann wird sich sein Zustand noch mehr zu seinen Ungunsten von dem anfänglichen unterscheiden, als das Oxforder Marmor Parium von 1903 sich unterscheidet von dem Stein, den Selden im siebzehnten Jahrhundert sah. Solche Wünsche sind leichter ausgesprochen als erfüllt; aber bei der Einsicht und dem Eifer der griechischen Generalephorie kann man sicher sein, daß das Menschenmögliche getan werden wird um die nationalen Denkmäler zu erhalten.

F. HILLER v. GAERTRINGEN
A. SCHIFF

Altertümer in Pola und Umgebung.

1. Baureste und Gräberfeld an der Bucht von Fisella.

An dem Strande des äußeren Hafenbeckens von Pola wurde vor einiger Zeit am Nordufer der Bucht von Fisella bei einer kleineren Erdbewegung ein römisches Gräberfeld berührt, das sich gegen Val Zeno hinzuziehen scheint. Aufgedeckt wurden einige Skelettgräber aus dachförmig zusammengestellten tegulae (Marke: CER· OPS· sonst sehr selten in hiesiger Gegend beobachtet), deren Stoßfugen mit imbrices überdeckt sind; an Beigaben fanden sich nur kleine, roh gearbeitete Gefäße. Nach einer Fundnotiz der ehemaligen k. u. k. Arsenals-Baudirection in Pola wurden bereits vor Jahren in dieser Gegend hart an der Küste antike Skelettgräber derselben Einrichtung beobachtet.

Demselben Berichte, der unter n. 336 im k. u. k. Marine-Museum erliegt, entnehme ich weitere Mitteilungen über Überreste eines antiken Bauobjectes aus der unmittelbaren Nachbarschaft des Gräberfeldes. Nach dem Fundbestand handelt es sich hier um Teile einer villa rustica, die sich unmittelbar am Strande von Fisella ungefähr dem modernen Molo gegenüber erhob (Grundriß Fig. 20). Seewärts sind die abschließenden Bauteile der Brandung zum Opfer gefallen, gegen Land sind noch weitere Mauerzüge unter dem Schutt begraben. Im Raume *D*, in der cella vinaria (Stärke der Mauer 0·60 m) stehen in Reihen je vier große Dolien aus gebranntem Ton, zur Aufnahme des Weinmostes. Gleicherweise enthielt der östlich anstoßende Raum noch eine Reihe von drei Tongefäßen, die von großen Dimensionen sind, (Höhe 1·35 m, größte Lichte 1·47 m, Wandstärke 0·04 m, Fig. 21); der Boden zeigt in der Mitte ein kleines kreisrundes Loch, das mit Blei vergossen ist. Ein Faß trägt am Mundsaum den Reliefstempel DYONIS Zu jedem Gefäß gehört ein mit Griff versehener Deckel.



Fig. Villa an der Bucht von Fisella

Fig. 21 Dolium.

An den Raum *D* lehnt sich landwärts ein Gang *F*, westwärts ein Raum, der vielleicht nur teilweise Eindeckung trug. Noch in situ steht bei *S* der untere Teil eines Säulenschaftes auf Sockel und in der Ecke der Rest einer Mühle, von der sich der aus Cementguß hergestellte Mühlstein erhalten hat. Daß man sich in dieser Villa auch mit der Herstellung von textilen Erzeugnissen beschäftigt hat, beweisen die zahlreich im Boden gesammelten Spinnwirtel und Zeddelstrecker. (Vergl. zu dieser Anlage die Villa bei Boscoreale, A. Mau Pompeji 356 ff. und Schwalb, Villa bei Pola 3, 5.

2. Brioni—Val Catena—Canal von Fasana.

Starke Ebben gestatteten mir im Monate September die Untersuchungen des Meeresbodens in Val Catena behufs Festlegung der antiken Hafenanlagen und anderer Wasserbauten fortzusetzen. (Vgl. Jahreshefte 1902 Beibl. 160 ff.) Ungefähr 40 m vom Strande entfernt wurden vor Object 3 der antiken Villenanlagen im Anschluß an die Piscina Hafenmauern und derzeit noch nicht bestimmbare bauliche Überreste unter Wasser festgestellt, die sich gegen den Ausgang der Bucht von Catena hin verfolgen lassen.

Eine Untersuchung des eingeschwemmten Bauschuttes ergab an Fundstücken: Marmorplatten (Bruchstücke) von Wandverkleidungen (Material ortsfremd, in gelben und roten Färbungen), viele Scherben von Gefäßen und Amphoren, darunter ein Halsstück mit der Marke CA//// Ca(es)? Im Strandgeröll konnten wie früher nach jeder größeren Brandung zahlreiche Bleivergüsse aufgesammelt werden. Hiebei fand sich auch ein zusammengerolltes Bleiplättchen (0·044 m × 0·032 m × 0·002 m Größe), das geglättet einen erhabenen Rand und zwei sich kreuzende erhabene Diagonalleisten zeigte. In den beiden seitlichen Scheitelwinkeln in 0·006 m hoher Reliefpressung der Buchstabe B (Fig. 22). Von kleineren Funden erwähne ich eine durchbohrte blaue Glasperle in langer Tropfenform.



Fig. 22
Bleiplättchen von Val Catena.

Eine systematische Untersuchung der Überreste von Val Catena, die reichen Ertrag verspricht, ist für das kommende Jahr in Aussicht genommen.

Im Canal von Fasana brachten Torpedoboote in den letzten Jahren wiederholt beim Auffischen gesunkener Torpedos größere Gefäßfragmente sowie ganze Amphoren von langer schmächtiger Form an die Oberfläche, kürzlich auch ein großes dickbauchiges Gefäß mit enger Halsöffnung. Eine Nachfrage bei Fischern von Fasana ergab, daß nördlich von Fasana in Nähe der Küste vor dem Val Murazzi und Val Madonna (bei Peroi) schon wiederholt antike Gefäße in geringer Tiefe gehoben worden sind, die von gesunkenen Schiffsladungen alter Zeit herrühren dürften. Zwei solche Stücke besitzt das k. u. k. Marine-Museum.

3. Funde in Pola.

a) Ärmliche Römische Gräber in der Via Giovia (October 1902). Grabinventar: Tongefäße mit Leichenbrand, einfache Tonlampen, eine mit der Marke STROBILI (vgl. CIL V_2 8114, 126).

b) Eine Grabung an der Umwallung des Hafencastells ergab im Laufe December 1901 sechszehn römische Amphoren, denen sich später weitere zehn mehr oder weniger gut erhaltene Stücke anreihten. Sie zeigen langhalsige Form (1 m Höhe) und zugespitzten Boden. Verticale Henkel laufen vom Mundrand bis an die Gefäßschulter. Ein Exemplar trägt am Gefäßrand VTƎƎ, drei andere zeigen eingeritzte Doppelnumerierung: 1. CX (0·016 m h.); darunter XCIX (0·025 m h.). 2. XXCIV (0·05 m h.); darunter CCXCII (0·02 m h.). 3. M (0·035 m); die zweite Zahl verscheuert.

c) Unweit des Forums wurde im Hofe des Hauses Nr. 8 des Clivo Capitolino ein Mauerzug mit anschließendem Mosaikboden aufgedeckt. Dieser ist einfärbig schwarz mit weißer Bordüre auf gutem Unterbau aus opus Signinum. Gleichzeitiger Fund: einfache Tonlampe, einschnäuzig mit Bodenmarke YP.

d) Werkstücke und Architekturteile, die einem öffentlichen Gebäude, vielleicht Tempel, angehören, verdankt das Museo civico einer Grabung im Hofe des Hauses Nr. 26 der Via Kandler. Bemerkenswert sind schön profilierte Gesimsstücke von Mauern, die in einem spitzen Winkel ineinander liefen.

Fig. 23 Inschrift aus Stignano.

T. Flavi[*o*
Aug usti l(iberto)
Heliae
Dionysiu[*s*
Spur. Enni R[*ufi?*
amico

e) In Stignano bei Pola erwarb das Museo civico durch Dr L. Schiavuzzi, einen Cippus aus Istrianer Kalkstein (0·75 m h.) mit obiger Inschrift in guten Charakteren (Fig. 23). Buchstabenhöhe Z. 1 0·06 m, Z. 2, 3 0·05 m, Z. 4 0·037 m, Z. 5 0·04 m.

Pola. A. GNIRS

Fig. 24. Felsgräber in Halikarnass.

Felsgräber in Halikarnass.

Inmitten des Stadtbezirkes von Halikarnass, in ungefähr zwei Drittel der Berghöhe erhebt sich aus dem an sich schon stark ansteigenden Gelände unvermittelt eine steile 15 bis 20 m hohe Felswand (Fig. 24), deren Nase nach Südwest verläuft. Von ferne schon markieren sich hier die Öffnungen verschiedener Felshöhlen, bei deren Untersuchung ich zwei wohlerhaltene Felsgräber ausfindig machte.

Fig. 25. Innenansicht von Grab A.

Grab A. Die Höhle war, nach ihrem Munde zu schließen, eine natürliche und wurde für den sepulcralen Zweck künstlich ausgearbeitet und erweitert, wie die zahlreichen Pickelhiebe in dem harten, wenig verwitterten, graubraunen Trachytgestein beweisen. Um eine 4 m im Geviert messende, flach gewölbte 3·50 bis 3·70 m hohe Mittelhalle (Fig. 26) läuft eine 0·40 bis 0·50 m hohe und 0·75 m breite aus dem natürlichen Fels herausgearbeitete, gut geglättete Bank (S in Fig. 25), von der aus fast im nämlichen

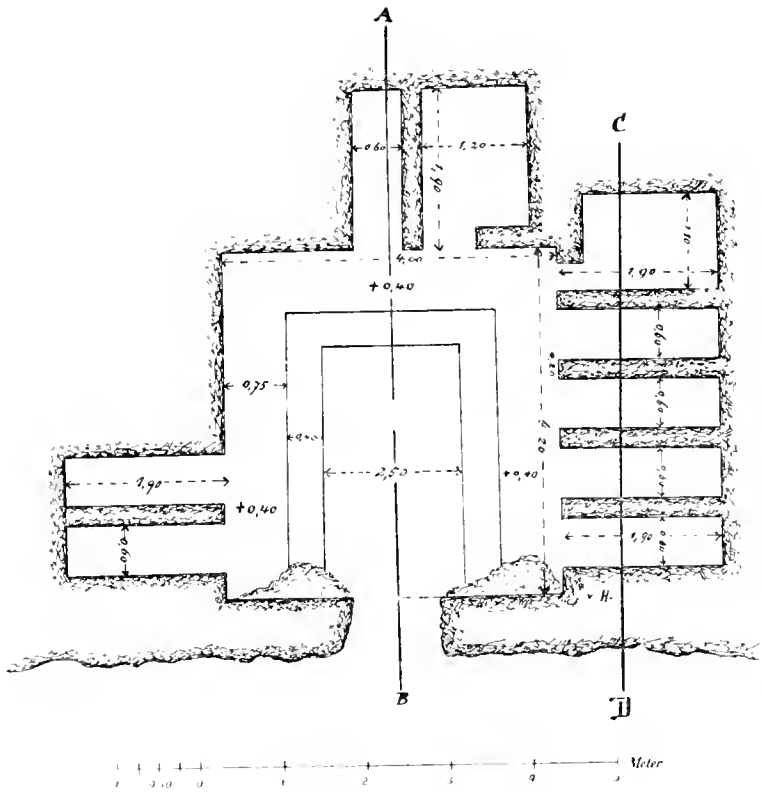

Fig. 29. Horizontalschnitt durch Grab A.

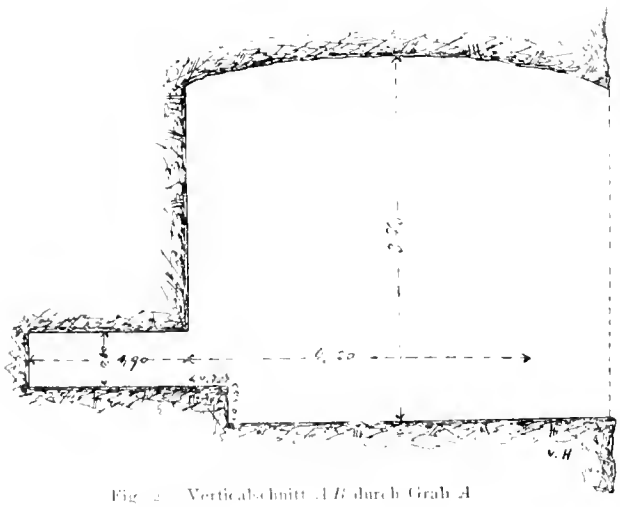

Fig. 30. Verticalschnitt AB durch Grab A.

lichen Niveau sich die Grabkammern öffnen: vier einfache und eine Doppelkammer rechterseits, eine einfache und eine doppelte an der Rückwand, zwei einfache linkerseits unmittelbar beim Eingange (s. den Horizontalschnitt Fig. 26).

Die rechtsseitigen Einzelgräber sind von quadratischem Querschnitte (0·60 × 0·60 m vgl. Fig. 28), bei 1·90 m Tiefe; den nämlichen Querschnitt zeigt der Eingang zu der Doppelkammer, die sich im Grundrisse als Rechteck von 1·10 m Breite bei 1·90 m Tiefe darstellt. Über dem Eingange befindet sich eine rechteckige Vertiefung (0·60 × 0·60 m), die möglicherweise zur Aufnahme einer mit Inschrift oder Sculptur versehenen Steintafel diente.

Die Kammern der Rückwand (1·20 × 1·90 m und 0·60 × 1·90 m) sind nicht auf den gegenüberliegenden Haupteingang der Halle orientiert, da, wie eine im unbenutzt gebliebenen Teile der Wand vorgerissene Linearmarke, die in gleicher Höhe mit der Sohle der Grabkammern verläuft, beweist, eine Erweiterung der Anlage vorgesehen war.

Die an der linken Seite der Wand beim Eingange befindlichen zwei Gräber stimmen in ihren Abmessungen mit den übrigen Einzelkammern genau überein.

Grab *B* nahe bei *A*, nur 1—1·50 m tiefer gelegen, zeigt eine abweichende Anlage (Fig. 29 und 30). Die natürliche Höhlung ist auch hier künstlich zu einer flachgewölbten Halle von rechteckigem Grundrisse, aber geringeren Dimensionen (2·50 m Tiefe bei gleicher Höhe) ausgearbeitet, von der aus die Grabkammern in den gewachsenen Fels eingetrieben wurden, aber abweichend von *A*, im nämlichen Niveau; zwei Einzelgräber von 1·90 m Tiefe und 0·90 m Breite öffnen sich

in der linken Wand. An der Rückwand führt eine 0·75 m breite Türöffnung durch eine aus dem natürlichen Felsen herausgearbeitete Coulisse in einen Complex, der aus zwei Einzelgräbern, die in ihren Abmessungen den eben beschriebenen genau entsprechen, besteht, und einer vorgelegten gemeinsamen Halle von 1·80 m Breite, 1 m Tiefe und 1·80 m Höhe.

Nahe der Felswand mit diesen Grabanlagen finden sich noch zahlreiche Einzelgräber einfachster Anlage (1·90—2·00 m tief, 0·60—0·80 m hoch und ebenso breit) in den Fels getrieben, die schlecht erhalten jedes architektonischen Interesses entbehren.

Während alle diese Gräber in halber Berghöhe, somit unzweifelhaft im alten Stadtgebiete liegen, trat ich weitere Anlagen etwa $^3/_4$ Stunden entfernt am Fuße des Hügels, der mit einem 8—12 m hohen Steilabfalle sich zur Nordseite des Naturhafens von Budrum senkt. Zahlreiche Gräber finden sich hier reihenweise übereinander in den weißen Kalkfelsen eingearbeitet,

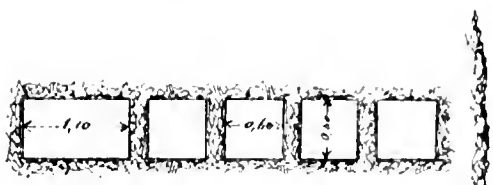

Fig. 28 Verticalschnitt *CD* durch *A*

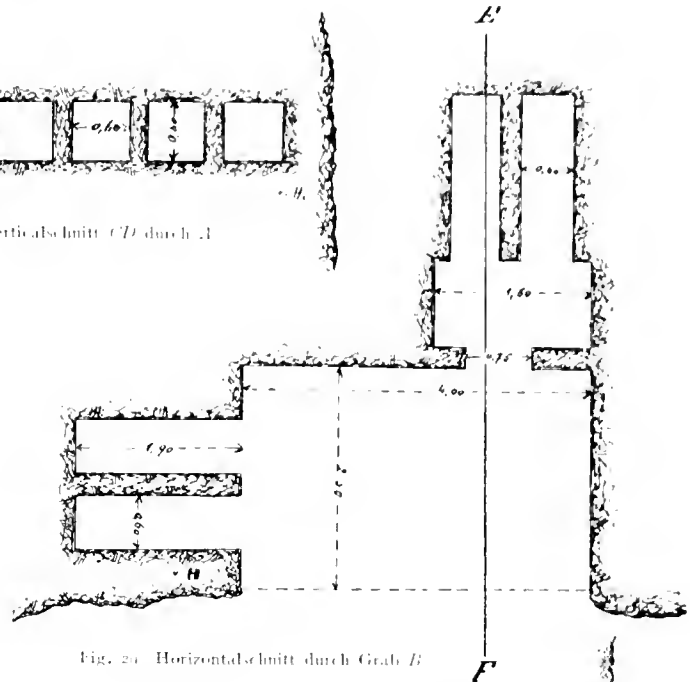

Fig. 29 Horizontalschnitt durch Grab *B*

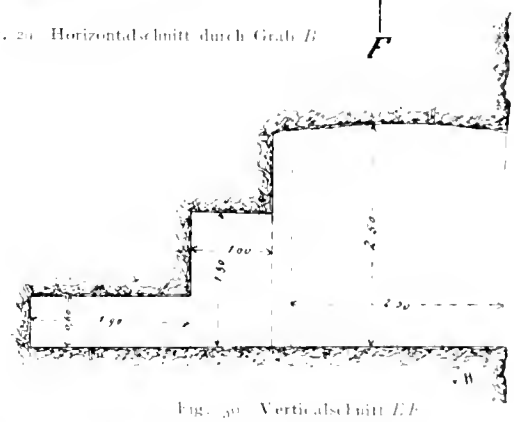

Fig. 30 Verticalschnitt *EF* durch Grab *B*.

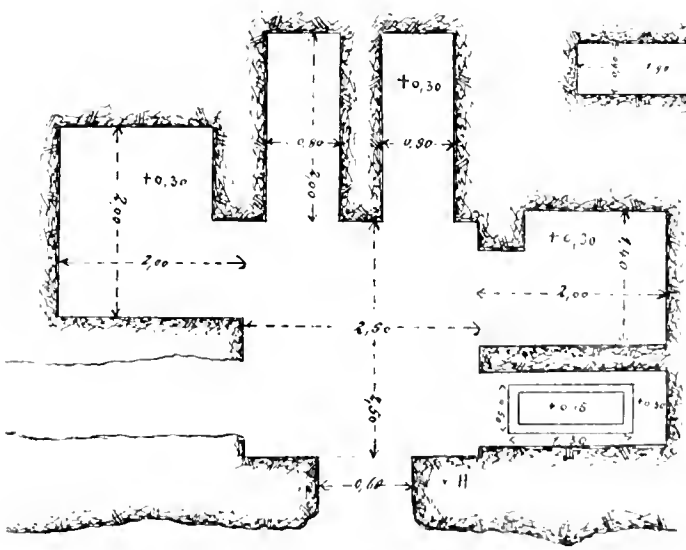

Fig. 31 Horizontalschnitt durch Grab *C*

wovon mehrere sich nach ihrer Breite als Doppelgräber zu erkennen geben. Bei der geringen Beständigkeit des Steines (Kalksteinbreccia) ist der ganze Complex stark verwittert.

Dicht bei diesen Reihengräbern findet sich eine weitere Anlage, Grab *C* Fig. 31.

Durch eine 0·60 m breite Türöffnung tritt man in eine Halle von 2·50 × 2·50 m Grundfläche

und 2 m Höhe mit flacher Decke. Der Türe gegenüber liegen zwei Einzelgräber, 2 m tief, 0·80 m br., 0·60 m h., also von oblongem Querschnitt gegenüber dem quadratischen der am Bergabhange gelegenen. Linkerseits der Vorhalle befindet sich zunächst ein infolge Verwitterung eingestürztes Einzelgrab, welches jetzt als natürliche Öffnung ins Freie führt; weiter rückwärts ein Doppelgrab (2 m l., 2 m br., 0·60 m h.). Nahezu entsprechend rechterseits vorne wieder ein Einzelgrab (2 × 0·80 m und 0·60 m hoch), in dessen Mitte eine 1·30 m lange, 0·50 m breite, 0·15 m tiefe Vertiefung sicher die Einbettung eines Sarkophages darstellt. Dahinter wieder ein Doppelgrab 1·40 m br., 2 m t., 0·60 m h.

Sämtliche Gräber dieser Anlage liegen 0·30 m über dem Niveau der gemeinsamen Vorhalle; auch sind sie etwas geräumiger als die oben am Berge gelegenen; Einzelgräber unten: 2×0·80 × 0·60 m gegen 1·90 × 0·60 × 0·60 m oben.

Smyrna. FR. V. v. HOLBACH

Ein Münzenfund aus Südwestungarn.

Herr Leopold v. Lieben, Vice-Gouverneur-Stellvertreter der österr.-ungar. Bank, hat einen auf seinem Landgut bei Veszprém am Plattensee in diesem Frühjahre gehobenen Münzfund erworben und dem archäologischen Institute dankenswerterweise zur Publication überlassen.

Das Depot war auf einem Hügel namens Kabhegy, fast auf seinem Gipfel, gefunden worden und umfaßte zwei Denare des Septimius Severus

Cohen[2] 602 *restitutor orbis*

und des Elagabal 189 *p m tr p IIII cos III p p* sowie 140 Antoniniane, nämlich:

Gordianus	109	*iovi statori*
	142	*liberalitas aug III* (2 Exemplare)
	348	*victor aeter* (2 Exemplare)
	404	*virtuti augusti* (2 Exemplare)
Philippus der Ältere	25	*annona aug*
	41	*felicitas temp*
	50	*fides exercitus*
	136	*p m [tr p III cos I]I [p] p*
	165	*romae aeternae*
	185	*saeculares augg*, im Abschnitt ⏑
	240	*virtus aug*
Otacilia	27	*concordia augg*
	20	*iuno conserval*
	53	*[pudicitia aug]*
Decius	25	*dacia*
	27	*dacia*
	86	*pannoniae*
Etruscilla	8	*fecunditas aug*
	19	*pudicitia aug* (3 Exemplare)
Herennius	38	*spe[s publica]* (ein Splitter)
Hostilianus	6	*aequitas aug*
	37	*felicitas publica*
	46	*iuno martialis*
	84	*pietas augg*
	107	*romae aeternae aug*
Volusianus	20	*concordia augg* (2 Exemplare)
	88	*pietas augg*
	92	*p m tr p IIII cos II*
	127	*victoria aug*, im Abschnitt ⏑ . .
Aemilianus	9	*dianae victri*
Valerianus	18	*apolini conserva*
	25	*apolini propug*
	53	*felicitas augg* (4 Exemplare)
	65	*fides militum* (4 Exemplare)
	75	*fortuna redux*
	83	*iovi conserva*
	101	*laetitia au[gg]*
	105	*liberalitas augg*
	113	*liberalitas augg*
	135	*oriens augg* (4 Exemplare)
	147	*pax augg*
	152	*pietas augg*
	179	*restitut ge[neris humani]*
	183	*restitutor orbis*
	203	*securit perpet*
	208	*spes publica* (2 Exemplare)
	221	*victoria augg*
	230	*victoria augg* (2 Exemplare)
	231	*victoria augg*
Var.	255[1]	*vict par[t]*

[1]) Aber die Victoria hält nicht einen Kranz in der Linken, sondern stützt diese auf einen Schild; ebenso auf drei Stücken der Wiener Sammlung = Voetters Atlas der Münzen des Gallienus und seiner

Var. 263 *virtus augg* (Vorderseite mit *imp c p lic valerianus p f aug*)
Mariniana 14 *conservatio*
Gallienus 131 *concordia exercit* (4 Exemplare)
306 *germanicus maximus* (3 Exempl.)
308 *germa[nicus] max v*
351 *iovi conserva*
435 *laetitia augg*
438 *laetitia aug[g]*
441 *laetitia augg*
566 *liberalitas augg*
Var. 571 *liberalis aug* (Vorderseite mit *imp c p lic gallienus aug*)
750 *pax augg*
751 *pax augg*
792 oder 793 *pietas augg*
888 *providentia augg* (2 Exemplare)
940 *salus augg* (2 Exemplare)
1045 *vict germ*
1173 *victoria german*
Var. 1198 *victoriae augg it germ*
1206 *virt gallieni aug*
1272 *virtus augg* (2 Exemplare)
1282 *virtus augg* (3 Exemplare)
1288 *virtus augg* (3 Exemplare)
1289 *virtus augg* (2 Exemplare)
[1307[2]] *virtus augg*
Salonina 67 *iuno regina* (21 Exemplare)
78 *pietas augg*
84 *pietas aug* (2 Exemplare)
137 *[pie]tas* (3 Exemplare)
„Salominus" 5 *conservatio*
6 *conservatio*
26 *[vi]rtus [au]gusti*
45 *pietas augg* (2 Exemplare)
47 *pietas augg*
56 *pietas augg*

Dies die in den Besitz Leopold v. Liebens gelangten Münzen, wie die Finder behaupteten, der gesamte Schatzfund. Der Fund ist klein und besteht ohnedrein fast nur aus ganz gewöhnlichen Sorten. Er enthält kein Silber des Alexander Severus und des Maximinus, so daß die beiden Denare, der des Septimius Severus und des Elagabal, noch deutlicher als zufälliger Anhang der kleinen Geldsumme erscheinen. Der Hauptstock des Fundes reicht vom Jahre 240 bis etwa 260; Münzen des Gallienus, die mit Sicherheit der Zeit seiner Alleinherrschaft zuzuweisen waren, umfaßt er nicht. Aus diesem Grunde wurde der Fund trotz seiner Kleinheit bei der immerfort strittigen Frage nach der Scheidung der Gepräge des Salominus und eines jüngeren Valerian gute Dienste tun, wenn Voetters These, daß für diesen jüngeren Valerian überhaupt kein Reichsgeld geschlagen worden sei — oder wie er, jedenfalls damit zu weitgehend, sich ausdrückt „der Valerianus minor ist zur Fabel geworden" (Num. Zeitschr. XXIII 1891 S. 80) — sich nicht durchsetzen sollte.

Wien. W. KUBITSCHEK

Ausgrabungen bei Szamosújvár.

Um das bei Szamosújvár gelegene römische Lager, über das ich erstmals in den Arch.-epigr. Mitth. XIV 168 ff.[1]) ausführlich berichtet habe, in den Einzelheiten der Anlage klar zu stellen, veranlaßte der Verein des Szolnok-Dobokaer Comitates für Literatur, Geschichte und Volkskunde eine Tiefgrabung, die ich im Herbste 1891 durchführte.[2])

Auf einer das umliegende Terrain um 2[m] überhöhenden, gegen Norden und Osten abdachenden Ebene gelegen, weicht das Lager in seinem Grund-

[1]) Familie Tat. 15, 33; keines der Wiener Stücke entspricht Cohens Beschreibung.

[2]) Offenbar schlecht beschrieben. Die Wiener Münzsammlung hat vier der Kabhegyer Münze gleiche Stücke n. 10880—10883) mit GALLIENVS· P· F· AVG; der Krieger hält mit der Rechten schräg den Speer, mit der Linken ein stehendes Signum. Während des Druckes erhielt ich von Oberstlieutnant Voetter, der die Gallienus-Serien des Pariser Münzcabinets durchgesehen hat, die brieflich erbetene Auskunft, daß er kein den Angaben Cohens[2] n. 1306, 1307 entsprechendes Gepräge in Paris bemerkt habe und ihre Richtigkeit in Zweifel ziehe.

[1]) Seither wurde der Umriß in die Militär-Landesaufnahme Zone 17, Col. XXX Sect. SW mit der Bezeichnung „römisches Lager" aufgenommen.

[2]) Vgl. Különnyomat a szolnok-dobokamegyei irodalmi, történelmi és ethnographiai társulat 3-ik évkönyvéből. 1893

risse von dem gewöhnlichen rechteckigen Schema ab, indem die Westflanke nicht in einer Geraden verläuft, sondern gebrochen ist.

Da die Ostflanke infolge des Terraingefälles besonders stark bewehrt sein mußte und sich in der Tat hier allein eine Böschung nach innen erhalten hat, setzte die Untersuchung hier ein.

Die Länge dieser Seite berechnet sich entgegen meiner früheren Angabe von 150 m nach den nunmehr durch Planierung des Terrains ermöglichten genauen Messungen auf 162 m einschließlich der tiefen Grube, an deren Stelle sich einst der südliche Eckturm erhob.[3])

Anderthalb Meter unter dem heutigen Niveau trafen die Versuchsgräben auf die Umfassungsmauer, deren aufgehendes, aus opus incertum erstelltes Mauerwerk in der Höhe von durchschnittlich 0·30 m erhalten war bei einer constanten Stärke von 1·14 m. Im vorgelagerten Schutte befanden sich bis auf 6 m Entfernung zahlreiche Architekturstücke: Stelen, Basen, Rund- und Halbsäulen; zwei anscheinend nicht zur Verwendung gelangte behauene Steinquadern (0·80 m h., 0·70 m beziehungsweise 0·82 m br., 0·44 m beziehungsweise 0·49 m d.) lagerten unmittelbar bei einer starken Tafel gelöschten Kalkes, so daß hier augenscheinlich ein Werkplatz vorliegt.

Die ursprüngliche Höhe des Mauerkörpers berechnet sich nach den hiefür allgemein gültigen fortificatorischen Gesichtspunkten[4]) mit Einschluß der Fundamentierung auf ungefähr 5 m.

Die Mauer war an der Innenseite von einem stellenweise an der wohlerhaltenen Kieselpflasterung noch deutlich kennbaren Wallgange von 1 m Kronenbreite begleitet, in dessen Nähe Bruchstücke von Ton-, Bein- und Eisengeräten sowie Lanzenspitzen zu Tage kamen. Die der Mauer vorgelegten fortificatorischen Glieder, Berme, Escarpe, Contreescarpe waren nicht mehr mit Sicherheit zu constatieren.

Das Tor wurde durch einen mittseits der Flanke vorgetriebenen Versuchsgraben an der zu vermutenden Stelle angeschnitten und ergab überraschenderweise noch so viel Details, daß seine Anlage in allem Wesentlichen sichergestellt ist.

Die Flanken des Complexes springen über die Umfassungsmauer nach außen um 4 m, nach innen um 5 m vor. Der Durchlaß mißt 3·50 m lichte Breite. Vom Pflaster haben sich zahlreiche Platten mit Rillenspuren erhalten sowie ein stark abgenutzter Schwellstein von 2·06 m Länge und 0·70 m Breite und ein Bruchstück mit eingearbeiteter schmaler Rinne, die allem Anscheine nach für die Aufnahme eines Fallgitters diente. Wichtiges Detail ergab sich von den Torflügeln: die beiden eisernen Angeln, wovon die eine wohlerhalten war und noch Reste des Holzzapfens aufwies, ferner zahlreiche Bruchstücke eiserner Platten von 8—11 mm Dicke, mit Löchern, in denen teilweise noch die Nägel sitzen, fraglos also die Überreste des Beschlages, und eine massive eiserne Handhabe.

Beiderseits des Durchlasses wurden mit Estrichboden versehene Wohnräume freigelegt, die nach anderen Analogien als Wachelocalitäten zu deuten sein werden.

Zur Untersuchung, ob die Ecken Türme aufwiesen oder, wie z. B. an der Saalburg, nur durch Risalite an der Außenseite der Umfassungsmauer verstärkt waren, bot sich nur die nördliche dar, da an der südlichen alles Lagerhafte der Ausbeutung auf Steinmaterial zum Opfer gefallen ist.[5])

Die Grabungen an der Nordecke förderten zunächst Bausteine schwersten Kalibers, Sockel- und Gewölbequadern, Hohlziegel u. dgl. in beträchtlicher Anzahl zu Tage, die dem Eckturme zugehörten, der alsbald angeschnitten wurde. Seine Mauer ist 2·30 m stark und mit dem Radius von 5·65 m gekrümmt. Die Umfassungsmauer geht nicht mit einer Rundung, sondern mit einer Knickung in die Nordflanke über, deren Untersuchung einem späteren Zeitpunkte vorbehalten bleibt, ebenso wie die des Inneren, die sich durch die dermaligen Pachtverhältnisse verbietet.

---

[3]) Die übrigen festzustellenden Maße sind: 133 m für die merkwürdigerweise verkürzte Nordflanke, 55 m + 102 m für die gebrochene Westflanke; den Abschluß gegen Süden bildet eine durch Aufackerung völlig verwischte Gerade von beiläufig 164 m Länge. Die Fläche des gesamten Areales beträgt 2·5 Hektar.

[4]) Vgl. Der röm. Limes in Österreich II 25 f.

[5]) Überhaupt wurde das Lager seit alter Zeit für Bauwerke der Umgebung als Steinbruch benutzt. So z. B. für die im 13. Jahrhundert errichtete Kirche in dem 3 Kilometer entfernten Szamosujvár-Németi, in deren Nordmauer verschiedene römische Sculpturen eingebaut sind; gleicherweise im 16. Jahrhundert für die Veste des Martinuzzi, die jetzige Strafanstalt, und im 18. für die armenisch-katholische Pfarrkirche; am Beginn des 19. Jahrhunderts für den Bau des Armenhauses und Spitals.

In gleichem Abstande von Tor und Eckturmen konnte je ein Zwischenturm constatiert werden, die nach außen um 2 m, nach innen um 1·50 m aus der Flucht der Umfassungsmauer vorsprangen.

An Funden, zumeist Grabsteinen, am ergiebigsten erwies sich die Strecke zwischen dem Tore und dem nördlichen Eckturme, von wo sämtliche nachstehend beschriebenen und jetzt im Vereinsmuseum zu Dés verwahrten Stücke herrühren.[6])

A. Sculpturen.

1. Quader, 0·87 m hoch, 0·40 m breit, 0·51 m dick (Fig. 32 und 33). An zwei anstoßenden Seiten profiliert und mit Reliefs geschmückt: auf der einen Seite in 0·65 m hohem und 0·36 m breitem Spiegel Darstellung eines Delphins, auf der andern in 0·60 m hohem und 0·36 m breitem Spiegel ein Gegenstand, der kaum etwas anderes als eine Tuba darstellt. Deutlicher wird dies, wenn man sich vergegenwärtigt, daß der Stein jetzt verkehrt steht, wie aus der Stellung des Delphins und einem in der jetzigen Standfläche befindlichen Dübelloch von 0·10 m im Geviert und 0·07 m Tiefe erhellt. Gefunden beim nördlichen Zwischenturm

2. Oberteil eines Grabsteines 1·05 m h., 0·71 m br., 0·18 m d. (Fig. 34.) Von der Hauptdarstellung in eingetieftem Relieffelde ist nur der Oberteil eines männlichen Kopfes erhalten. Darüber aus dem geraubten Spiegel des Steines in seichtem Relief durch Eintiefung der Conturen gewonnen die Darstellung einer mit zwei Pferden bespannten Biga; darauf sitzend der Kutscher mit Peitsche in der Rechten. Vgl. u. a. eine ähnliche Darstellung unter dem Inschriftfelde eines Grabsteines in Karlsruhe: Weynand, Form und Decoration der römischen Grabsteine der Rheinlande im ersten Jahrhundert. Bonner Jahrbücher III. 108 f. S. 214 u. 101 u. S. 237.

Fig. 34. Bruchstück eines Grabsteines.



Fig. 32 und 33. Reliefquader.

3. Unterer Teil eines Grabsteines in zwei Stücken 0·50 m h., 0·55 m br., 0·12 m d. (Fig. 35.) In

[6]) Über andere Fundorte von Grabsteinen s. Arch.-epigr. Mitth. XIV 172, 175; Arch. Értesítő XIII 349. Die Nekropolis verlegt Torma (Jahrbuch des Siebenbürger Museums-Vereins I 31 in den Winkel zwischen dem Mühlgraben und dem toten Szamos-Arme.

flachem Relief ist der servus des Verstorbenen mit zwei Pferden dargestellt; das rechterseits nur zum Teil erhalten, das linke zeigt Sattelung. Darunter

Fig. 35 Bruchstück eines Grabsteines.

in besonderem Felde anscheinend ein Brot und zwei Gefäße. Über gleichartige Nebendarstellungen auf Grabsteinen vgl. Weynand a. a. O. S. 237 und Kuzsinszky, Római Köemlékek az Aquincumi Muzeumbau Budapest 1901 S. 30.

Fig. 37 Inschrift aus Szamosújvár.

4. Männlicher Kopf mit heraushängender Zunge, etwas überlebensgroß. Gefunden beim nördlichen Eckturme (Fig. 36). Das Materiale ist sedimentäres Gestein, ein Quarz und Hornblende führender Tuff (Dacittuff nach den Geologen Hauer und Stache), der unter atmosphärischen Einflüssen ungemein rasch verwittert. Aus dem nämlichen Materiale sind auch die übrigen Fundstücke gearbeitet; allein trotz dieser Übereinstimmung, die sich daraus erklärt, daß dieses Gestein allein in der Umgegend ansteht, ist es in Hinblick auf die Darstellung, für die ich kein entsprechendes antikes Seitenstück ausfindig zu machen vermochte, nicht ausgeschlossen, daß das Stück aus einer jüngeren Schichte herrührt.



Fig. 36 Männlicher Kopf.

B. Inschriften.

1. Inschriftstein (Fig. 37) 0·72 m hoch, 0·82 m breit; Höhe des Inschriftfeldes 0·48 m. Rechts verbrochen. Inschrift veröffentlicht und im wesentlichen ergänzt im Arch. Értesitő XXII (1902) 337:

Perpetuam fam[am] ⏑⏑ — ⏑⏑ *gloriae semper*
prosequitur nurus pietate nati fr[e]quentant
vixisti grate c[onvi]vio celebrantur amici
aeternumq(ue) vale nobis pientissima mater.
V(. .)
l(. .) *r*(. . .).

2. Zwei zusammenpassende Bruchstücke einer Grabstele; das größere 0·66 m h., 0·41 m br., 0·15 m d.; das kleinere 0·31 m h., 0·25 m br.. Der links teilweise erhaltene Rahmen wird von einem Pilaster gebildet, der mit Traubengeranke in flachem Relief geziert und als Träger des Giebels gedacht ist, von dem nur der untere Teil einer menschlichen Figur erhalten ist (Fig. 38). Darunter die Inschrift in schönen Buchstaben (0·08 m h. in Z. 1, sonst 0·06 m).

Fig. 38. Bruchstück eines Grabsteines.

D(is)] M anibus U[lpiae? Tre-
bonia[nae . . . . ia
Secun[d . . . . . .
mi filiae ma[ter et . . . .
Candi[d . . . . .
coni[ug . . . . .
Acilius . . . . . .
vixit an[nis . . . .

3. Bruchstück einer Grabstele, nur rechts unversehrt, 1·17^{m} h., 0·46^{m} br., 0·21^{m} d. Der architektonische Rahmen bestand aus zwei korinthischen (?) Spiralsäulen in Relief, die einen Bogen tragen. Innerhalb desselben Darstellung einer auf einer Kline lagernden Frau, die mit dem rechten Arme einen Säugling umfängt, in der halberhobenen Linken eine Schale hält. Vor der Kline ein dreibeiniger Tisch, rechts daneben ein Mädchen stehend (Fig. 39). Die Inschrift ist zu unvollständig und schlecht erhalten, um eine Ergänzung zu erlauben.

Fig. 39. Bruchstück eines Grabsteines.

4. Vier aneinanderpassende Bruchstücke einer Inschriftplatte, zusammen 0·24^{m} h., 0·35^{m} br., 0·08 d. Reste einer Grabschrift (Fig. 40).

Fig. 40. Inschrifttragmente.

Z. 2 abrept]am im[matura morte?
Z. 3 vixit an]nis XI.

5. Vier Bruchstücke, die nach dem Schriftcharakter der nämlichen Inschrift zugehören. Indes schließen nur zwei Stücke unmittelbar an, sodaß ein zusammenhängender Text nicht zu gewinnen ist (Fig. 41).

Fig. 41 Inschriftfragmente

6. Linke obere Ecke eines Grabsteins 0·56^{m} h., 0·58^{m} br., 0·24^{m} d. (Fig. 42). Stark verscheuert. Im oberen Felde Rankenwerk, darunter in profiliertem Rahmen die Inschrift, links davon unbärtige männliche Figur anscheinend mit phrygischer Mütze, also doch wohl Attis, obwohl der pfahlartige Gegenstand rechts nicht mit Sicherheit zu erkennen und zu deuten ist. Eine gleiche Darstellung ist rechts vom Inschriftfelde anzunehmen.

Fig. 42 Bruchstück eines Grabsteines.

Szamosújvár. J. ORNSTEIN



RELIEFPLATTE

AUS DEM ARCHÄOLOGISCHEN MUSEUM IN WIEN



TONPLATTE

IN ENGLISCHEM PRIVATBESITZ

Lizenz: ... M. E. ...

HOREN

AS. AVLI EN

3 3125 00098 2161